





Y:\Central de Dados\753A-Sinduscon\753A1-Rodovia Natal Sul\FIEX\IMGR00\753A-753A1-FIJE-IMG-R000-MAPA DE SITUAÇÃO.PNG

Y:\Central de Dados\753A-Sinduscon\753A1-Rodovia Natal Sul\FIEX\IMGR00\753A-753A1-FIJE-IMG-R000-MAPA DE SITUAÇÃO.PNG

Y:\Central de Dados\753A-Sinduscon\753A1-Rodovia Natal Sul\FIEX\IMGR00\753A-753A1-FIJE-IMG-R000-MAPA DE SITUAÇÃO.PNG

LEGENDA	
	VIAS EXISTENTES
	TRECHO 01 - RN-313 (DUPLICAÇÃO)
	TRECHO 02 (IMPLANTAÇÃO)
	PROJETO KL ENGENHARIA

REVISÃO	DESCRIÇÃO	DATA
0	EMISSÃO INICIAL	21/07/17
1	-	-
2	-	-
3	-	-
4	-	-
5	-	-
6	-	-
7	-	-
8	-	-
9	-	-

ESPECIFICAÇÕES TÉCNICAS DE TERRAPLENAGEM
 DNIT-ES-104-2009 - Serviços Preliminares
 DNIT-ES-105-2009 - Caminhos de Serviços
 DNIT-ES-106-2009 - Cortes
 DNIT-ES-107-2009 - Empréstimo
 DNIT-ES-108-2009 - Alemos
 OBS: As especificações do DNIT podem ser obtidas gratuitamente no endereço eletrônico:
http://pr.dnit.gov.br/hormasmanuaisoutros/download/coleanea_es.html

DATA: JULHO/2017
 ESCALA HORIZ: SEM ESCALA
 ESCALA VERT: SEM ESCALA
 NOME DO PROJETO: 753A-753A1-FIJE-IMG-R000-MAPA DE SITUAÇÃO
 DIREITOS AUTORAIS RESERVADOS. PROIBIDAS ALTERAÇÕES OU REPRODUÇÕES SEM PREVIA AUTORIZAÇÃO DOS AUTORES. ESTE PROJETO FOI DESENVOLVIDO NO AMBIENTE AUTODESK AUTOCAD CIVIL 3D 2015, SERIAL N.º 346-98810703 - CDKEY: N/A

RODOVIA: ROTA SUL (O CAMINHO DO DESENVOLVIMENTO)
 TRECHO: TRECHOS 1 E 2
 TÍTULO: MAPA DE SITUAÇÃO
 ASSUNTO:

		PRANCHA: 001 001
---	---	----------------------------

