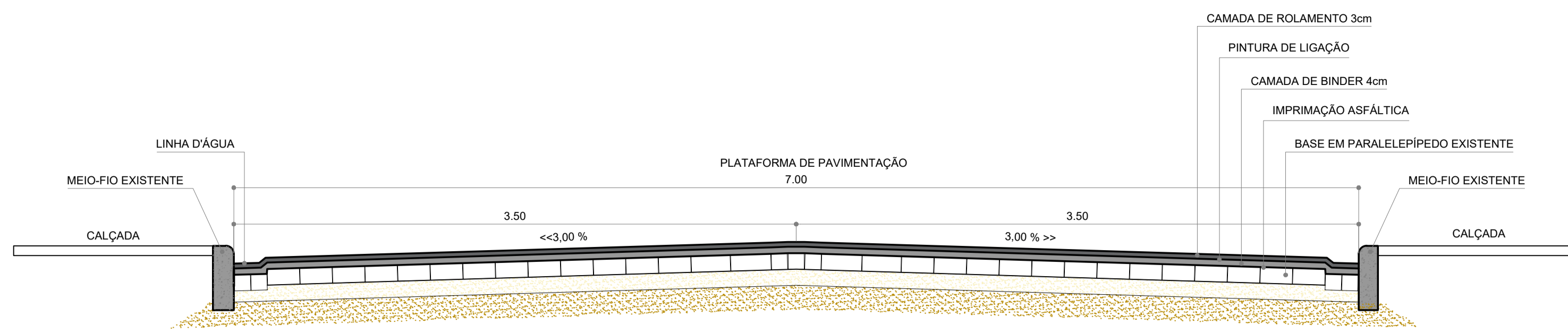
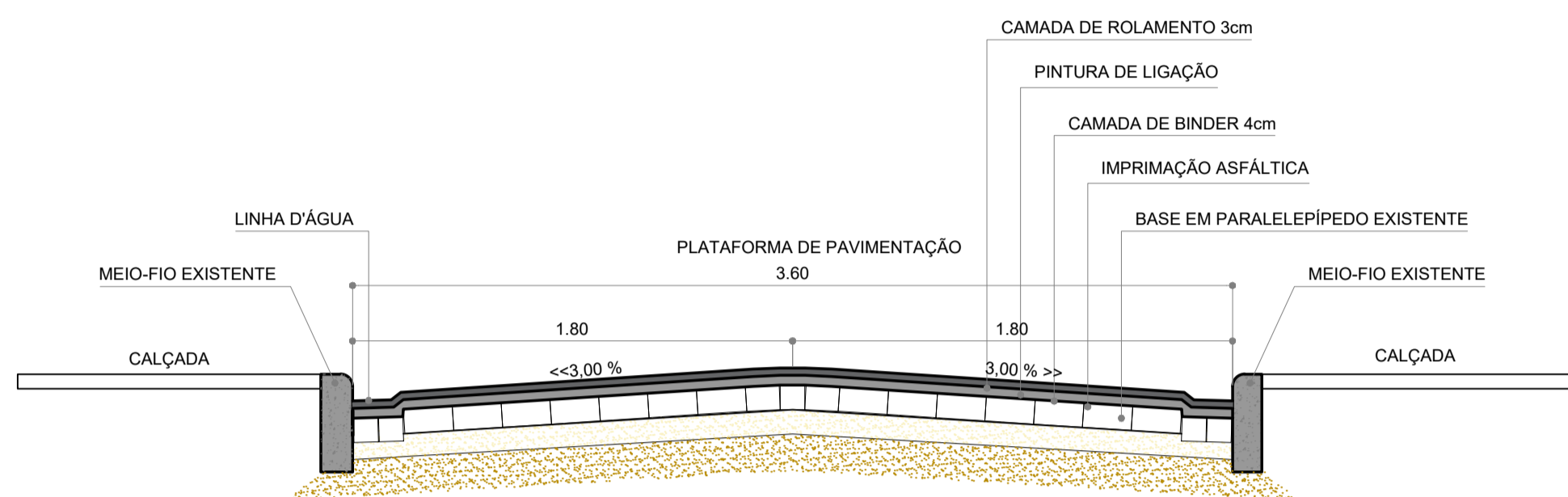


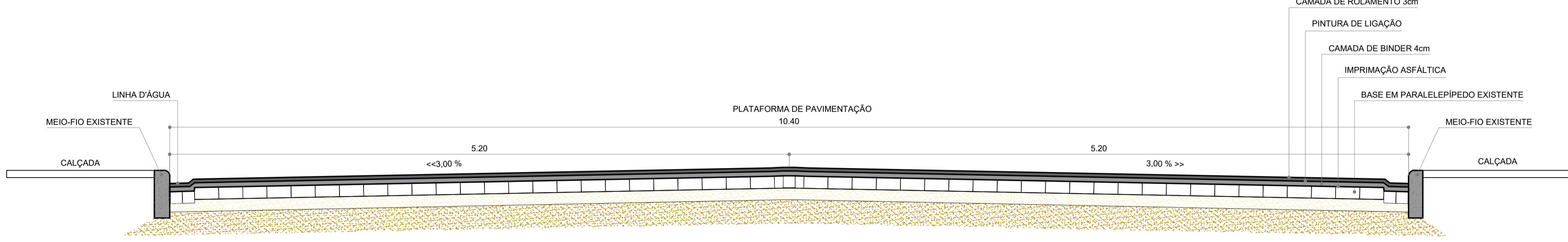
SEÇÃO TRANSVERSAL RUA CELSO ANACLETO
LARGURA MÉDIA
ESCALA: 1/25



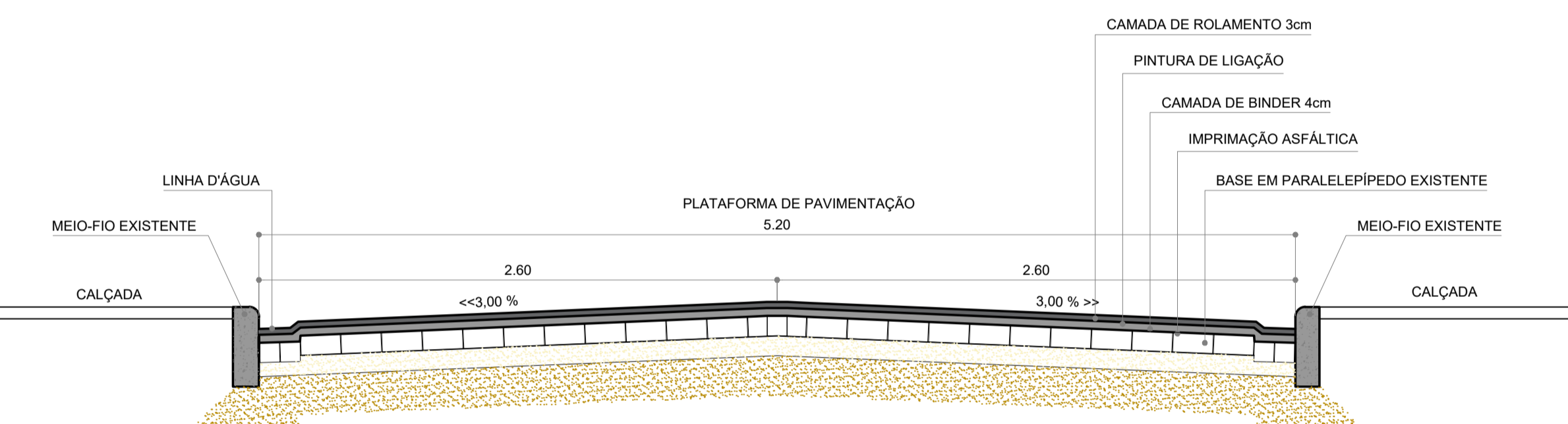
SEÇÃO TRANSVERSAL RUA DR. LUÍS ANTÔNIO
LARGURA MÉDIA
ESCALA: 1/25



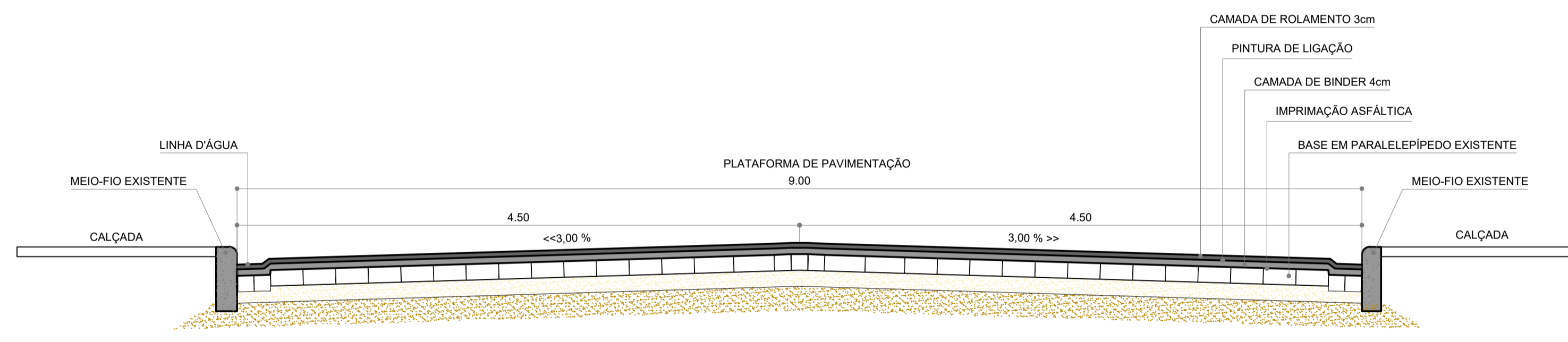
SEÇÃO TRANSVERSAL RUA DAS GARDÊNIAS
LARGURA MÉDIA
ESCALA: 1/25



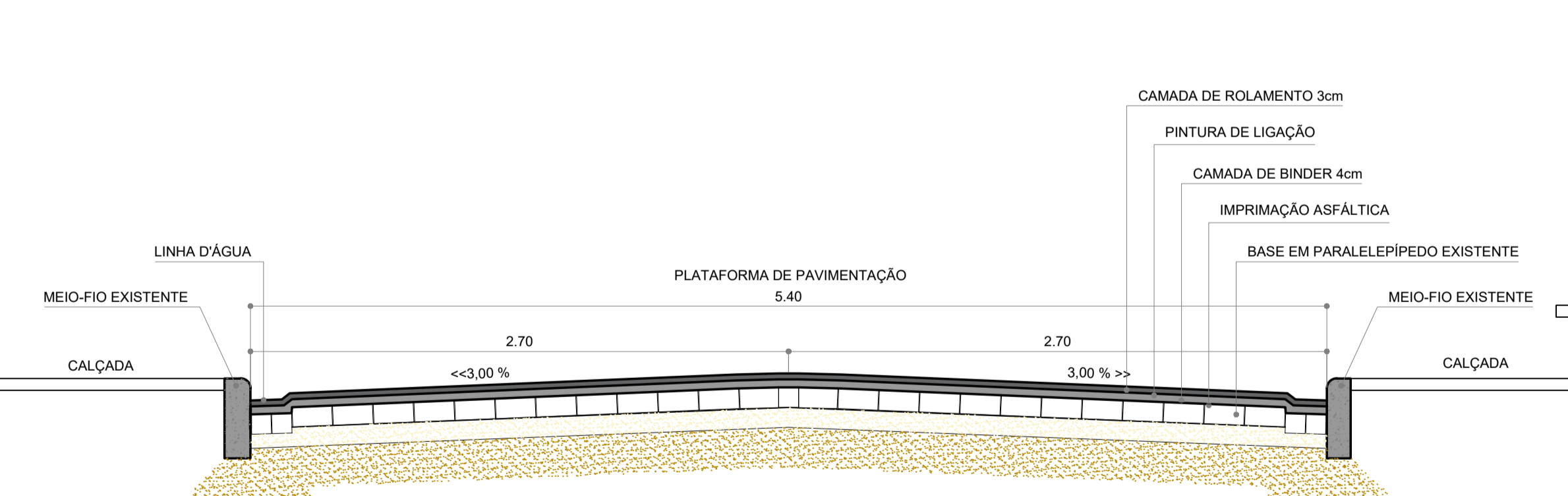
SEÇÃO TRANSVERSAL RUA GIRASSOL
LARGURA MÉDIA
ESCALA: 1/25



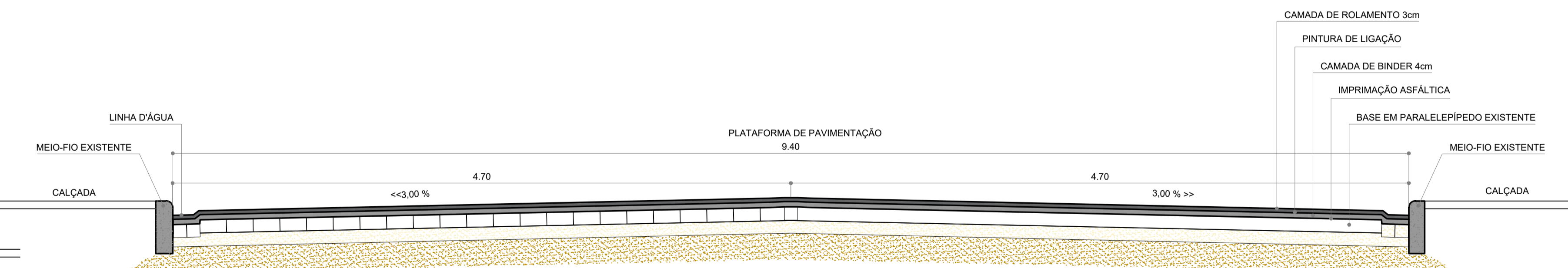
SEÇÃO TRANSVERSAL RUA DAS GARDÊNIAS
LARGURA MÉDIA
ESCALA: 1/25



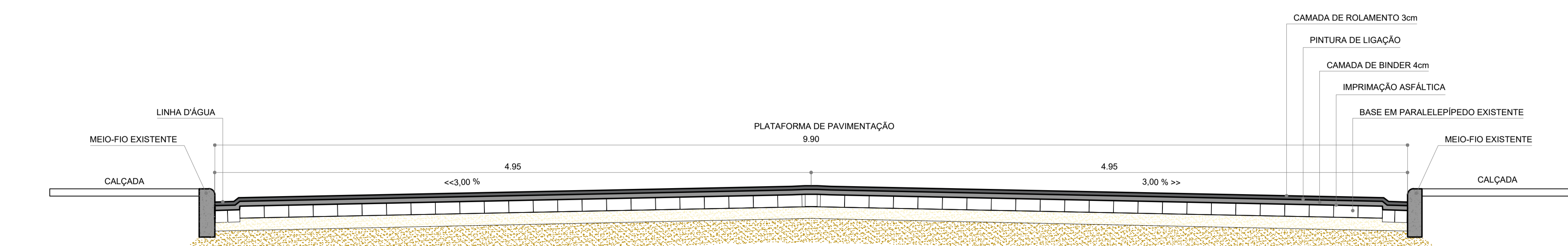
SEÇÃO TRANSVERSAL RUA DAS BENEDITAS
LARGURA MÉDIA
ESCALA: 1/25



SEÇÃO TRANSVERSAL RUA DAS GARDÊNIAS
LARGURA MÉDIA
ESCALA: 1/25



SEÇÃO TRANSVERSAL RUA DAS ANGÉLICAS
LARGURA MÉDIA
ESCALA: 1/25



SEÇÃO TRANSVERSAL RUA CRISÂNTEMO
LARGURA MÉDIA
ESCALA: 1/25



SEC. MUN. DE OBRAS PÚBLICAS
RUA TENENTE PEDRO RUFINO DOS SANTOS, 742
MONTE CASTELO, PARNAMIRIM/RN
CEP: 51140-100 - TELEFONE: 084 3646-7229
PREFEITO: ROSAÑO TAVEIRA
SECRETÁRIO: JOÃO ALBERICO F. DA ROCHA, JÚNIOR

PROJETO:
**PAVIMENTAÇÃO ASFÁLTICA
NO BAIRRO JÁRDIM PLANALTO**

ENDEREÇO:
JARDIM PLANALTO, PARNAMIRIM/RN.

CONTEÚDO:
SEÇÕES TRANSVERSAIS

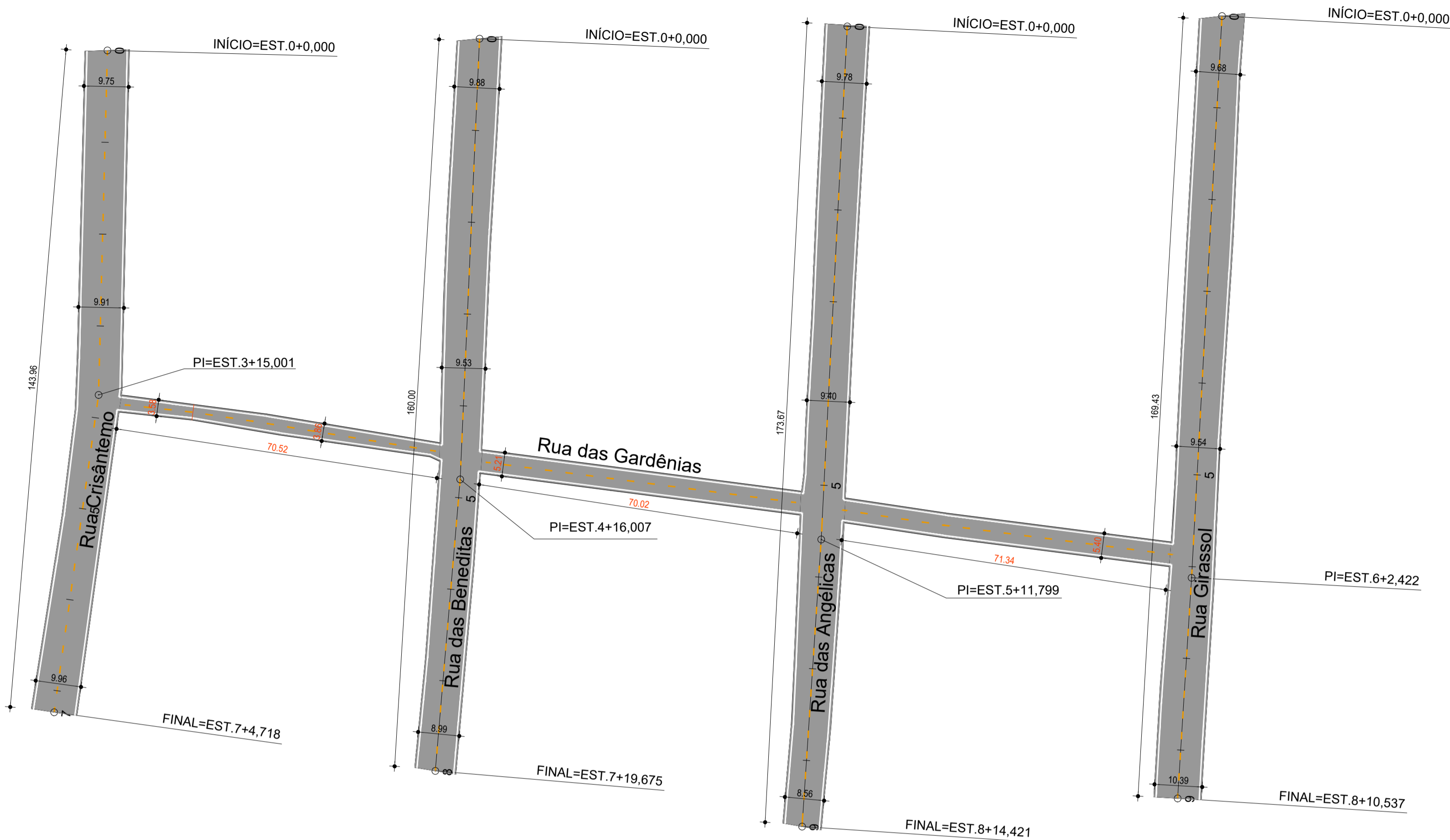
ESCALA:
INDICADA

DATA:
SET. / 2022

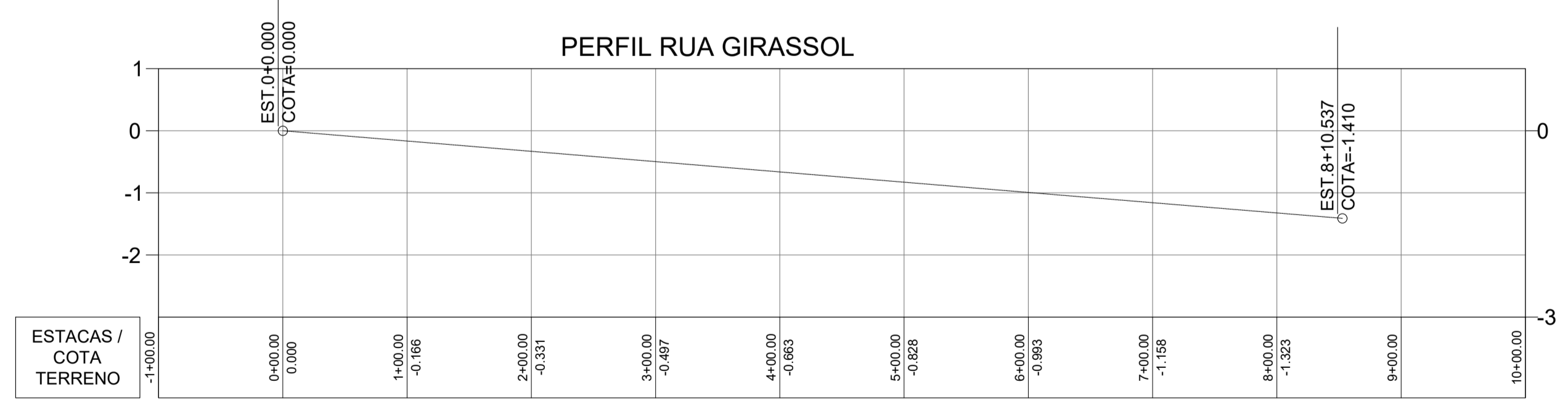
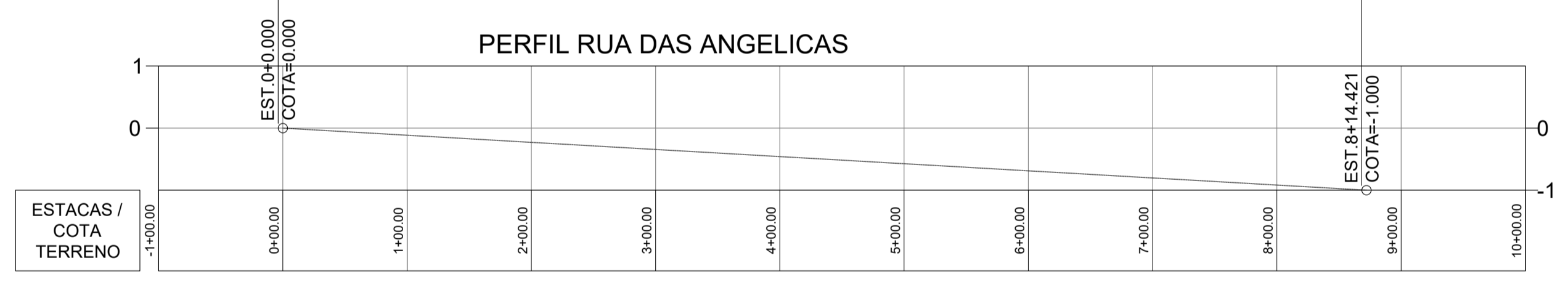
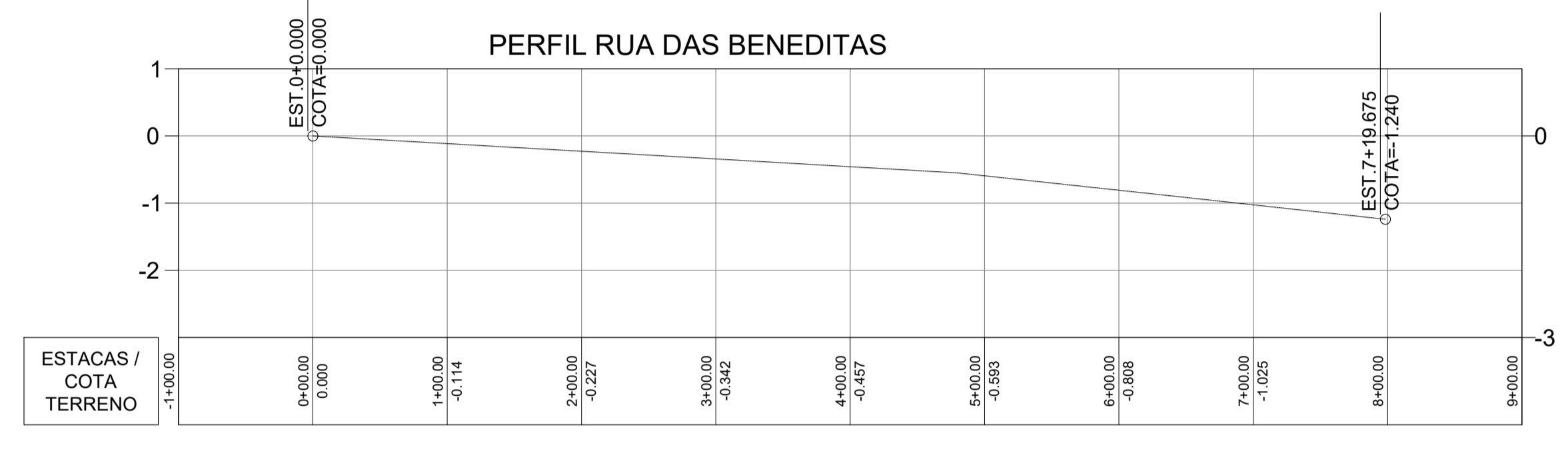
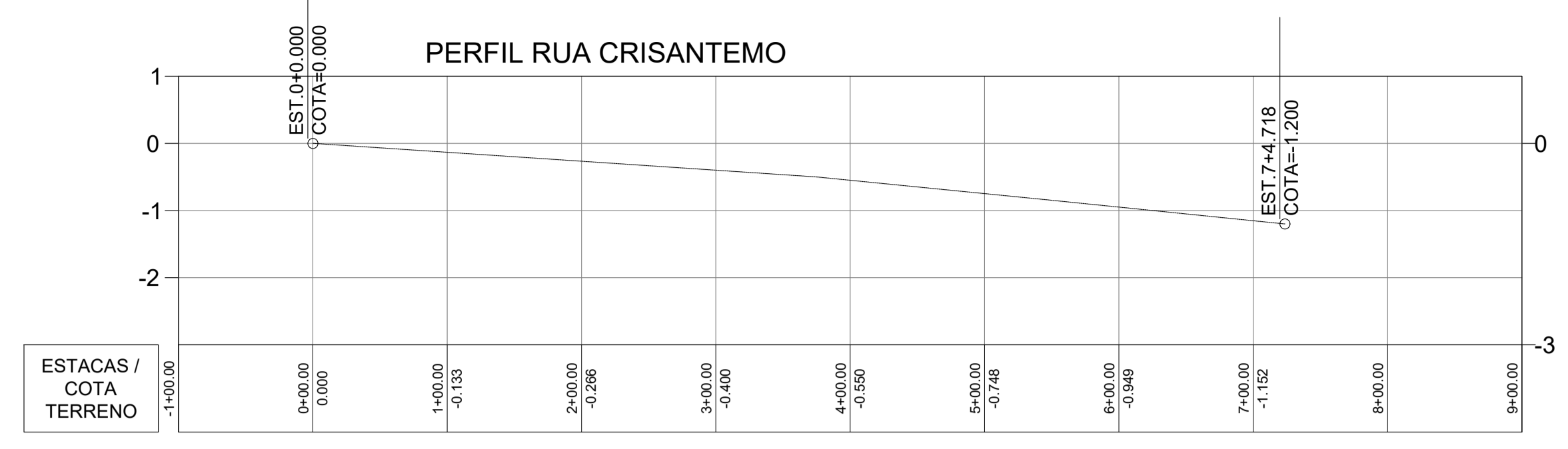
DESENHO:
STEPHAN

01/01

Assessoria de Engenharia: ALBERT JOSUÁ NETO e THIERRY DANIELIS CHINCA



PLANTA BAIXA (RUA CRISATEMO, RUA DAS BENEDITAS, RUA DAS ANGELICAS E RUA GIRASSOL)
ESCALA: 1/1000



PLANTA DE LOCALIZAÇÃO
ESCALA: 1/1000

RUAS PARA PAVIMENTAÇÃO ASFÁLTICA				
NOME DA RUA	BAIRRO	COMPRIMENTO (m)	LARGURA MÉDIA (m)	ÁREA TOTAL (m²)
AVENIDA DR. LUÍS ANTÔNIO	JARDIM PLANALTO	780,00	6,95	5.308,49
RUA CELSO ANACLETO	JARDIM PLANALTO	388,21	6,95	2.731,37
RUA CRISÂNTEMO	JARDIM PLANALTO	143,96	9,38	1.407,00
RUA DAS BENEDITAS	JARDIM PLANALTO	160,00	9,56	1.505,00
RUA DAS ANGÉLICAS	JARDIM PLANALTO	173,67	9,55	1.628,00
RUA GIRASSOL	JARDIM PLANALTO	169,43	9,38	1.698,00
RUA DAS GARDÊNIAS	JARDIM PLANALTO	211,88	5,20	1.012,10

- OBSERVAÇÕES:
- O capeamento asfáltico será aplicado sobre pavimento em paralelo existente;
 - A pintura das linhas e faixas de travessia serão em tinta de demarcação viária refletiva, nas cores branca e amarela, conforme Manual Brasileiro de Sinalização de Trânsito - Volume IV.

LEGENDA - SINALIZAÇÃO			
SINAL	CÓDIGO	NOME	QUANTIDADE
	LFO-1	LINHA DE DIVISÃO DE FLUXOS OPOSTOS - SIMPLES CONTÍNUA (10cm)	1.217,00 METROS
	LFO-2	LINHA DE DIVISÃO DE FLUXOS OPOSTOS - SIMPLES SECCIONADA 2mx4m (10cm)	808,93 METROS
	LBO	LINHA DE BORDO (10cm)	3.673,00 METROS

PREFEITURA DE PARNAMIRIM

SEC. MUN. DE OBRAS PÚBLICAS
RUA TENENTE PEDRO BUFINO DOS SANTOS, 742
MONTE CASTELO, PARNAMIRIM/RN
CEP: 59148-100 - TELEFONE: (54) 3665-7229
PREFEITO: ROSANO TAWEIRA
SECRETÁRIO: JOÃO ALBERICO F. DA ROCHA JÚNIOR

ARQUITETA:
MARIA ELISA DE A. B. PINHEIRO
MAT. 7078 / CAU A41063-2

PROJETO:
PAVIMENTAÇÃO ASFÁLTICA NO BAIRRO JARDIM PLANALTO

ENDEREÇO:
JARDIM PLANALTO, PARNAMIRIM/RN.

CONTEÚDO:
PLANTA BAIXA, PLANTA DE LOCALIZAÇÃO E PERFIL LONGITUDINAL


ESCALA:
INDICADA

DATA:
SET. / 2022

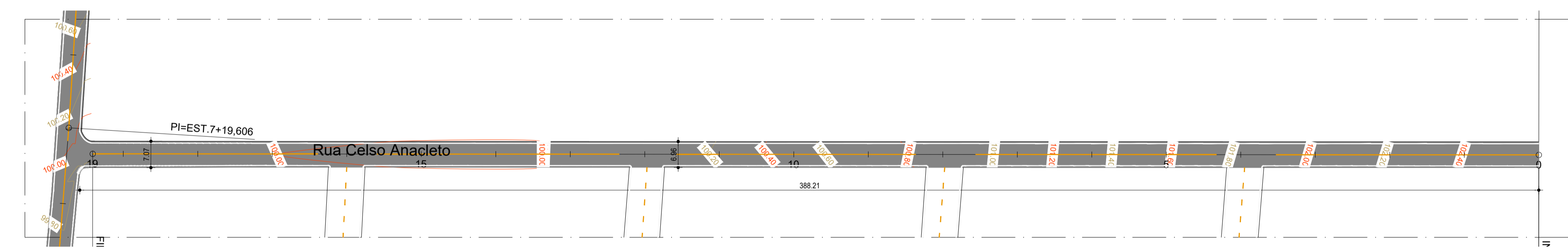
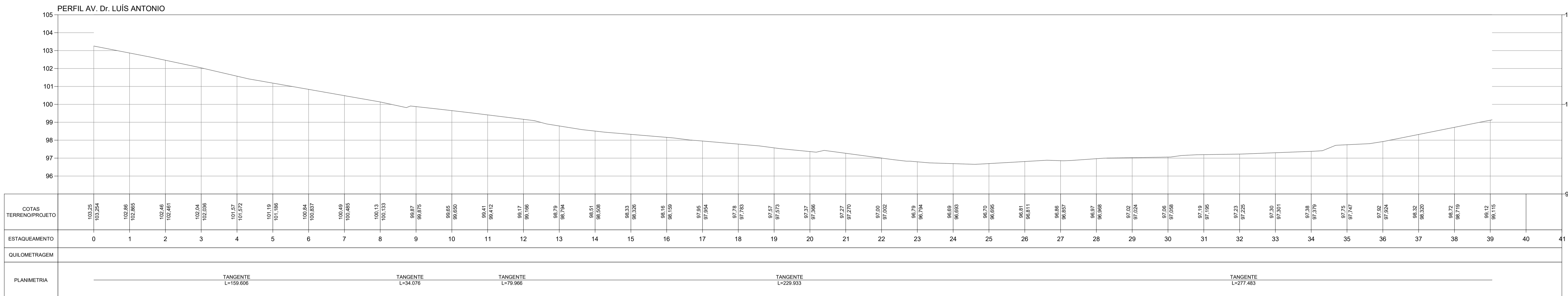
DESENHO:
STEPHAN

01/02

É proibido, na forma da Lei Nº 9610 art. 29 do código penal, quaisquer modificações, bem como a reprodução total ou parcial deste projeto sem a prévia e expressa autorização dos arquitetos.



PLANTA BAIXA - AVENIDA LUIS ANTÔNIO
ESCALA: 1/1000

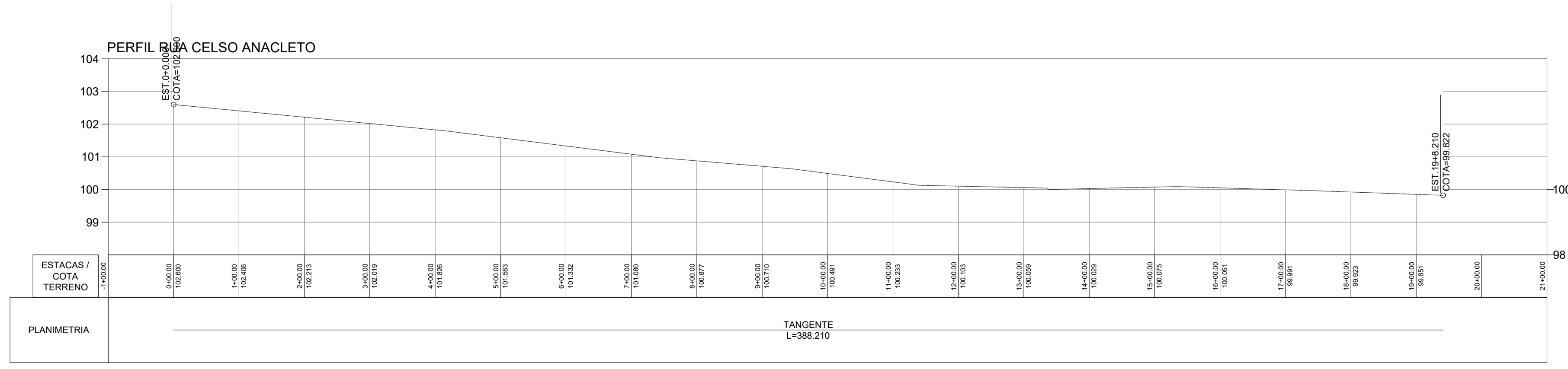


RUAS PARA PAVIMENTAÇÃO ASFÁLTICA

NOME DA RUA	BAIRRO	COMPRIMENTO (m)	LARGURA MÉDIA (m)	ÁREA TOTAL (m²)
AVENIDA DR. LUÍS ANTÔNIO	JARDIM PLANALTO	780,00	6,95	5.308,49
RUA CELSO ANACLETO	JARDIM PLANALTO	388,21	6,95	2.731,37
RUA CRISÂNTOMO	JARDIM PLANALTO	143,96	9,38	1.407,00
RUA DAS BENEDITAS	JARDIM PLANALTO	160,00	9,56	1.505,00
RUA DAS ANGÉLICAS	JARDIM PLANALTO	173,67	9,55	1.628,00
RUA GIRASSOL	JARDIM PLANALTO	169,43	9,38	1.698,00
RUA DAS GARDÊNIAS	JARDIM PLANALTO	211,88	5,20	1.012,10

OBSERVAÇÕES:
 1. O capeamento asfáltico será aplicado sobre pavimento em paralelo existente;
 2. A pintura das linhas e faixas de travessia serão em tinta de demarcação viária refletiva, nas cores branca e amarela, conforme Manual Brasileiro de Sinalização de Tráfego - Volume IV.

PLANTA BAIXA - RUA CELSO ANACLETO
ESCALA: 1/750



PREFEITURA DE PARNAMIRIM

PROJETO: PAVIMENTAÇÃO ASFÁLTICA NO BAIRRO JARDIM PLANALTO

ENDERECO: JARDIM PLANALTO, PARNAMIRIM/RN.

CONTEÚDO: PLANTA BAIXA E PERFIL LONGITUDINAL

ARQUITETA: MARIA ELISA DE A. B. PINHEIRO MAT. 7078 / CAU A41063-2

ESCALA: INDICADA **DATA: SET. / 2022** **DESENHO: STEPHAN**


02/02

Assessoria 2ª Pressão: ALBERT JOSUÁ NETO e THIERRY DANTAS CHINCA

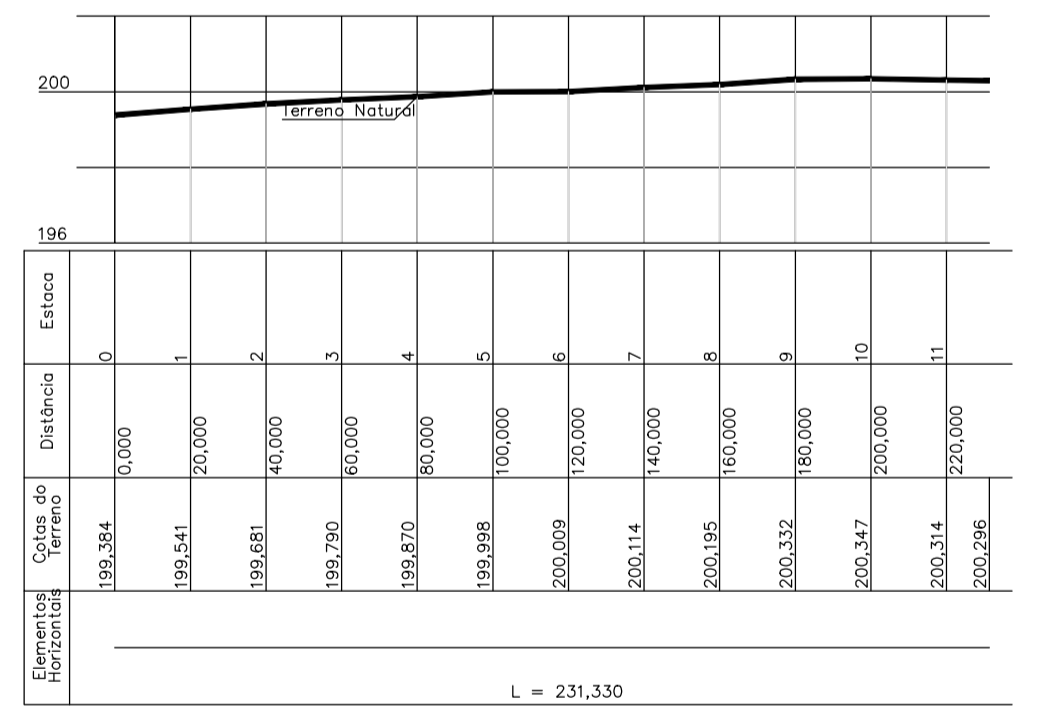


RUAS PARA PAVIMENTAÇÃO ASFÁLTICA				
NOME DA RUA	BAIRRO	COMPRIIMENTO (m)	LARGURA MÉDIA (m)	ÁREA TOTAL (m²)
CRUZEIRO DO SUL	SANTOS REIS	486,37	15,00	6.803,43
ASPIRANTE SANTOS	SANTOS REIS	213,64	10,00	2.137,97
DOROTHY DE MOURA LIMA	SANTOS REIS	231,35	14,00	3.176,85
SENADOR DUARTE FILHO	SANTOS REIS	743,12	12,00	8.744,78

LEGENDA - SINALIZAÇÃO			
SINAL	CÓDIGO	NOME	QUANTIDADE
	R-1	PARADA OBRIGATORIA	19 UNIDADES
	LFO-1	LINHA DE DIVISÃO DE FLUXOS OPOSTOS - SIMPLES CONTÍNUA (10cm)	45 METROS
	LFO-2	LINHA DE DIVISÃO DE FLUXOS OPOSTOS - SIMPLES SECCIONADA 2mx4m (10cm)	240 METROS
	LFO-3	LINHA DE DIVISÃO DE FLUXOS OPOSTOS - DUPLA CONTÍNUA 2mx4m (10cm cada)	603 METROS
	LMS-1	LINHA DE DIVISÃO DE FLUXOS DE MESMO SENTIDO - SIMPLES CONTÍNUA (10cm)	105 METROS
	LMS-2	LINHA DE DIVISÃO DE FLUXOS DE MESMO SENTIDO - SIMPLES SECCIONADA 2mx4m (10cm)	2.570 METROS
	LBO	LINHA DE BORDO (10cm)	3.756 METROS
	LRE	LINHA DE RETENÇÃO (40cm)	53 METROS
	FTP-1	FAIXA DE TRAVESSIA DE PEDESTRES - TIPO ZEBRADA (larg. 40cm, espaçamento 50cm e comprimento 4m)	82 METROS

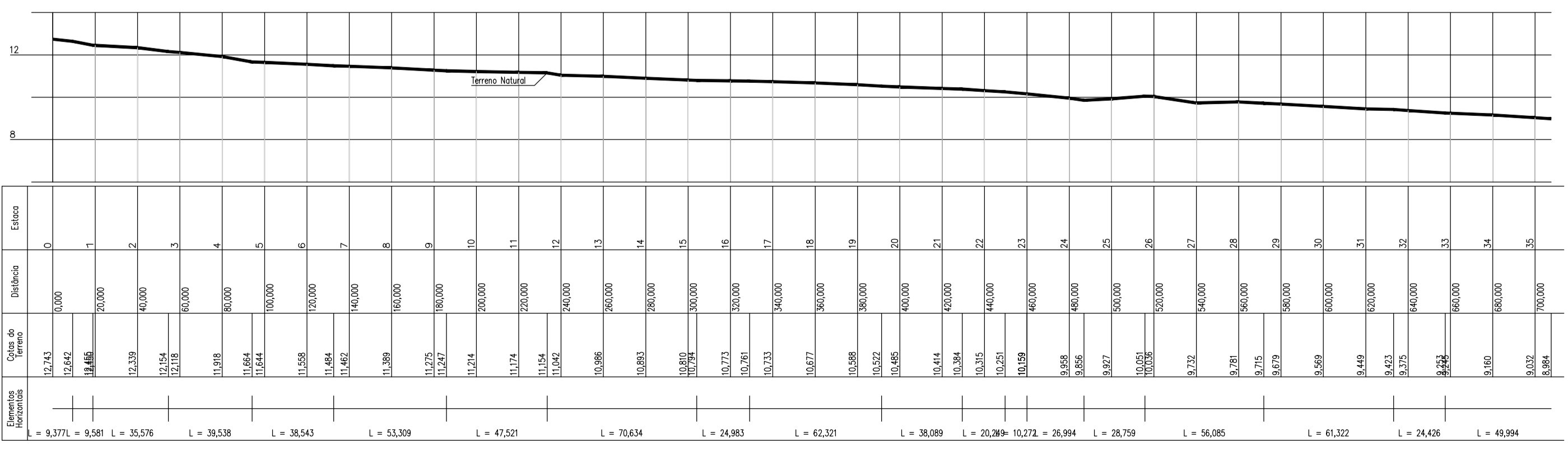


PERFIL LONGITUDINAL - RUA CRUZEIRO DO SUL
ESCALA HORIZONTAL 1/2000 - ESCALA VERTICAL 1/200

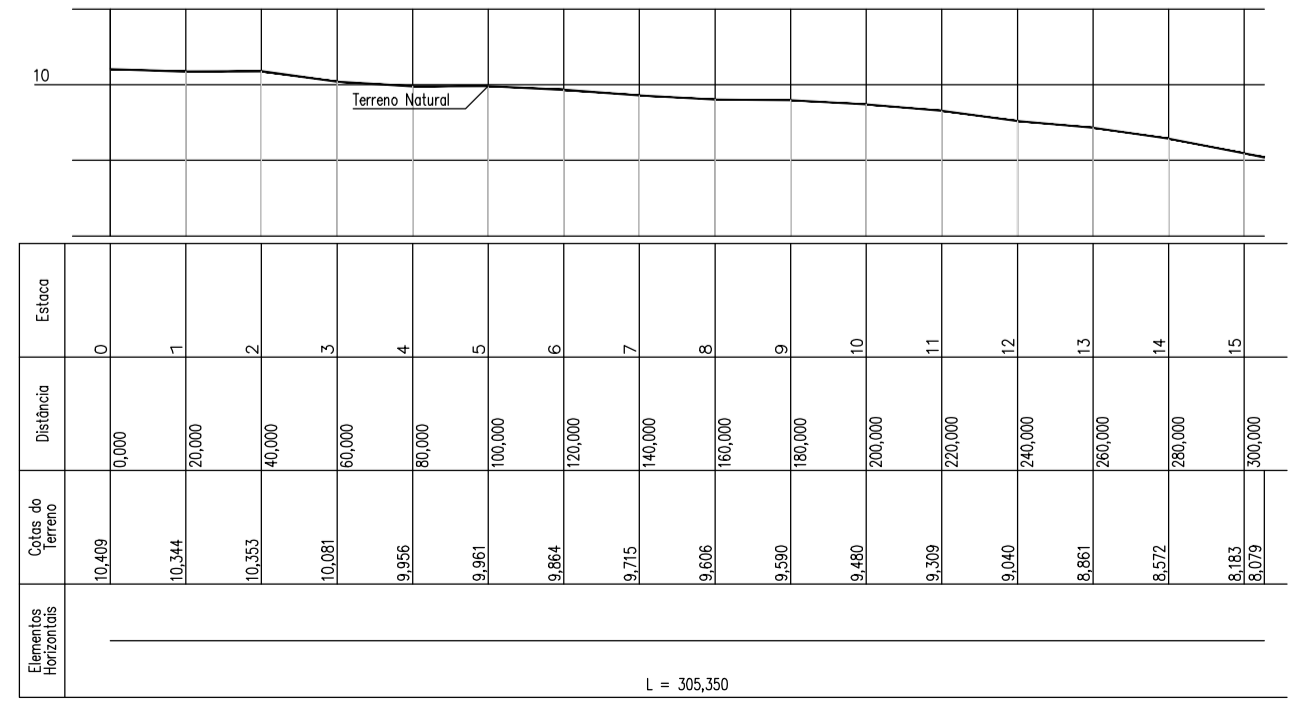


PERFIL LONGITUDINAL - RUA DOROTHY DE MOURA LIMA
ESCALA HORIZONTAL 1/2000 - ESCALA VERTICAL 1/200

PLANTA DE LOCALIZAÇÃO
ESCALA: 1/1.750



PERFIL LONGITUDINAL - RUA SENADOR DUARTE FILHO
ESCALA HORIZONTAL 1/2000 - ESCALA VERTICAL 1/200



PERFIL LONGITUDINAL - RUA ASPIRANTE SANTOS
ESCALA HORIZONTAL 1/2000 VERTICAL 1/200

PROJETO:
PAVIMENTAÇÃO ASFÁLTICA E SINALIZAÇÃO DE RUAS NO BAIRRO SANTOS REIS

ENDEREÇO:
RUAS SEN. DUARTE FILHO, ASPIRANTE SANTOS, DOROTHY MOURA DE LIMA E CRUZEIRO DO SUL, BAIRRO SANTOS REIS, PARNAMIRIM/RN.

CONTEÚDO:
PLANTA DE LOCALIZAÇÃO E PERFS LONGITUDINAIS

ESCALA: INDICADA **DATA:** MAR. / 2019 **DESENHO:** STEPHAN

ARQUITETA: MARIA ELISA DE A. B. PINHEIRO
MAT. 7078 / CAU A41063-2

01/01

RESERVADO 2ª Pressão: ALBERT JOSÉ NETO E THIERRY DANTAS CHINCA



RRT 9833292



Verificar Autenticidade

1. RESPONSÁVEL TÉCNICO

Nome Civil/Social: MARIA ELISA DE ARAUJO BARROS PINHEIRO
Título Profissional: Arquiteto(a) e Urbanista

CPF: 010.XXX.XXX-82
Nº do Registro: 000A410632

2. DETALHES DO RRT

Nº do RRT: SI9833292R02CT001
Data de Cadastro: 08/02/2023
Data de Registro: 08/02/2023
Tipologia: Público

Modalidade: RRT SIMPLES
Forma de Registro: RETIFICADOR
Forma de Participação: INDIVIDUAL

2.1 Valor do RRT

DOCUMENTO ISENTO DE PAGAMENTO

3. DADOS DO SERVIÇO/CONTRATANTE

3.1 Serviço 001

Contratante: PREFEITURA MUNICIPAL DE PARNAMIRIM
Tipo: Órgão Público
Valor do Serviço/Honorários: R\$0,00

CPF/CNPJ: 08.XXX.XXX/0001-74
Data de Início: 01/07/2020
Data de Previsão de Término:
28/04/2023

3.1.1 Dados da Obra/Serviço Técnico

CEP: 59155340 Nº: S/N
Logradouro: CELSO ANACLETO DA SILVA Complemento:
Bairro: JARDIM PLANALTO Cidade: PARNAMIRIM
UF: RN Longitude: 0 Latitude: 0

3.1.2 Descrição da Obra/Serviço Técnico

PROJETO GEOMÉTRICO E DE SINALIZAÇÃO HORIZONTAL PARA PAVIMENTAÇÃO ASFÁLTICA DA AV. DR. LUÍS ANTÔNIO E DAS RUAS CELSO ANACLETO DA SILVA, CRISÂNTEMO, DAS BENEDITAS, DAS ANGÉLICAS, GIRASSOL E DAS GARDÊNIAS, NO BAIRRO JARDIM PLANALTO, NO MUNICÍPIO PARNAMIRIM/RN.

3.1.3 Declaração de Acessibilidade

Declaro o atendimento às regras de acessibilidade previstas em legislação e em normas técnicas pertinentes para as edificações abertas ao público, de uso público ou privativas de uso coletivo, conforme § 1º do art. 56 da Lei nº 13146, de 06 de julho de 2015.

3.1.4 Dados da Atividade Técnica

Grupo: PROJETO Quantidade: 15291.57
Atividade: 1.8.7 - Projeto de sistema viário e acessibilidade Unidade: metro quadrado

4. RRT VINCULADO POR FORMA DE REGISTRO

Nº do RRT	Contratante	Forma de Registro	Data de Registro
-----------	-------------	-------------------	------------------



RRT 9833292



Verificar Autenticidade

SI9833292I00CT001	PREFEITURA MUNICIPAL DE PARNAMIRIM	INICIAL	16/08/2020
SI9833292R01CT001	PREFEITURA MUNICIPAL DE PARNAMIRIM	RETIFICADOR	26/09/2022
SI9833292R02CT001	PREFEITURA MUNICIPAL DE PARNAMIRIM	RETIFICADOR	08/02/2023

5. DECLARAÇÃO DE VERACIDADE

Declaro para os devidos fins de direitos e obrigações, sob as penas previstas na legislação vigente, que as informações cadastradas neste RRT são verdadeiras e de minha responsabilidade técnica e civil.

6. ASSINATURA ELETRÔNICA

Documento assinado eletronicamente por meio do SICCAU do arquiteto(a) e urbanista MARIA ELISA DE ARAUJO BARROS PINHEIRO, registro CAU nº 000A410632, na data e hora: 08/02/2023 10:51:38, com o uso de login e de senha. O **CPF/CNPJ** está oculto visando proteger os direitos fundamentais de liberdade, privacidade e o livre desenvolvimento da personalidade da pessoa natural (**LGPD**)

A autenticidade deste RRT pode ser verificada em: <https://siccau.caubr.gov.br/app/view/sight/externo?form=Servicos>, ou via QRCode.



RRT SIMPLES
SI8038072R01



Verificar Autenticidade

1. RESPONSÁVEL TÉCNICO

1.1 Arquiteto e Urbanista

Nome Civil/Social: MARIA ELISA DE ARAUJO BARROS
PINHEIRO

CPF: 010.536.134-82

Tel: (84) 98802-1477

Data de Registro: 14/09/2004

Registro Nacional: 000A410632 E-mail: MARIAEHLISA@MSN.COM

2. DETALHES DO RRT

Nº do RRT: SI8038072R01CT001

Data de Cadastro: 04/08/2021

Modalidade: RRT SIMPLES

Data de Registro: 04/08/2021

Forma de Registro: RETIFICADOR

Tipologia:
NÃO SE APLICA

Forma de Participação: INDIVIDUAL

2.1 Valor do RRT

DOCUMENTO ISENTO DE PAGAMENTO

3. DADOS DO CONTRATO

3.1 Contrato

Nº do RRT: SI8038072R01CT001

CPF/CNPJ: 08.170.862/0001-74 Nº Contrato:

Data de Início:
01/03/2019

Contratante: PREFEITURA MUNICIPAL DE
PARNAMIRIM

Valor de Contrato: R\$ 0,00

Data de Celebração:
01/03/2019

Previsão de Término:
31/12/2021

3.1.1 Dados da Obra/Serviço Técnico

CEP: 59140670

Logradouro: CASTOR VIEIRA RÉGIS

Bairro: COHABINAL

UF: RN

Nº: S/N

Complemento: PREFEITURA MUNICIPAL DE PARNAMIRIM

Cidade: PARNAMIRIM

Longitude: 0

Latitude: 0

3.1.2 Descrição da Obra/Serviço Técnico

PAVIMENTAÇÃO ASFÁLTICA E SINALIZAÇÃO NAS SEGUINTE RUAS:

RUAS CÂNDIDO MARTINS DOS SANTOS, OSCAR RAMALHO DE FARIAS, HERONIDES XAVIER DA SILVA, SÃO MIGUEL (ROSA DOS VENTOS = 23.284,76m²)

RUAS CRUZEIRO DO SUL, ASPIRANTE SANTOS, DOROTHY DE MOURA LIMA, SEN. DUARTE FILHO (SANTOS REIS = 20.863,03m²)

RUAS BOLÍVIA, PROF. VIONETE, ANITA ALVES MACIEL (PASSAGEM DE AREIA = 16.827,60m²)

RUA JOÃO PAULO II (NOVA ESPERANÇA - PARTE 01 = 12.407,57m²)

RUAS PEDRO DAVID NORZINHO, ROSA FERNANDES DA SILVA, FRANCISCO PAIVA, ANTÔNIA DE LIMA PAIVA (NOVA ESPERANÇA - PARTE 02 = 16.722,48m²)

RUAS DOM BOSCO, LUÍS JERÔNIMO BEZERRA, Pe. JOÃO MARIA, SANTA GEMA (EMAÚS = 20.651,33m²)



RRT SIMPLES
SI8038072R01



Verificar Autenticidade

RUAS CARMINDO QUADROS, CAP. GERALDO CUNHA, Me. TEREZA DE CALCUTÁ, ADAIL PAMPLONA DE MENEZES, ANGICO (NOVA PARNAMIRIM = 17.928,87m²)

E RUA ALCIDES JERÔNIMO FREIRE (PARQUE DE EXPOSIÇÕES = 15.831,72m²), TODAS NO MUNICÍPIO DE PARNAMIRIM/RN

3.1.3 Declaração de Acessibilidade

Declaro o atendimento às regras de acessibilidade previstas em legislação e em normas técnicas pertinentes para as edificações abertas ao público, de uso público ou privativas de uso coletivo, conforme § 1º do art. 56 da Lei nº 13146, de 06 de julho de 2015.

3.1.4 Dados da Atividade Técnica

Grupo: PROJETO	Quantidade: 144517.36
Atividade: 1.9.1 - Projeto de movimentação de terra, drenagem e pavimentação	Unidade: metro quadrado
Grupo: PROJETO	Quantidade: 144517.36
Atividade: 1.9.4 - Projeto de sinalização viária	Unidade: metro quadrado

4. RRT VINCULADO POR FORMA DE REGISTRO

4.1.1 RRT's Vinculados

Número do RRT	Forma de Registro	Contratante	Data de Registro	Data de Pagamento
Nº do RRT: SI8038072I00CT001	INICIAL	PREFEITURA MUNICIPAL DE PARNAMIRIM	19/03/2019	15/04/2019
Nº do RRT: SI8038072R01CT001	RETIFICADOR	PREFEITURA MUNICIPAL DE PARNAMIRIM	04/08/2021	Isento de Pagamento

5. DECLARAÇÃO DE VERACIDADE

Declaro para os devidos fins de direitos e obrigações, sob as penas previstas na legislação vigente, que as informações cadastradas neste RRT são verdadeiras e de minha responsabilidade técnica e civil.

6. ASSINATURA ELETRÔNICA

Documento assinado eletronicamente por meio do SICCAU do arquiteto(a) e urbanista MARIA ELISA DE ARAUJO BARROS PINHEIRO, registro CAU nº 000A410632, na data e hora: 04/08/2021 10:08:08, com o uso de login e de senha. A autenticidade deste RRT pode ser verificada em: <https://siccau.caubr.gov.br/app/view/sight/externo?form=Servicos>, ou via QRCode.



RRT 9833292



Verificar Autenticidade

1. RESPONSÁVEL TÉCNICO

Nome Civil/Social: MARIA ELISA DE ARAUJO BARROS PINHEIRO
Título Profissional: Arquiteto(a) e Urbanista

CPF: 010.XXX.XXX-82
Nº do Registro: 000A410632

2. DETALHES DO RRT

Nº do RRT: SI9833292R02CT001
Data de Cadastro: 08/02/2023
Data de Registro: 08/02/2023
Tipologia: Público

Modalidade: RRT SIMPLES
Forma de Registro: RETIFICADOR
Forma de Participação: INDIVIDUAL

2.1 Valor do RRT

DOCUMENTO ISENTO DE PAGAMENTO

3. DADOS DO SERVIÇO/CONTRATANTE

3.1 Serviço 001

Contratante: PREFEITURA MUNICIPAL DE PARNAMIRIM
Tipo: Órgão Público
Valor do Serviço/Honorários: R\$0,00

CPF/CNPJ: 08.XXX.XXX/0001-74
Data de Início: 01/07/2020
Data de Previsão de Término:
28/04/2023

3.1.1 Dados da Obra/Serviço Técnico

CEP: 59155340 Nº: S/N
Logradouro: CELSO ANACLETO DA SILVA Complemento:
Bairro: JARDIM PLANALTO Cidade: PARNAMIRIM
UF: RN Longitude: 0 Latitude: 0

3.1.2 Descrição da Obra/Serviço Técnico

PROJETO GEOMÉTRICO E DE SINALIZAÇÃO HORIZONTAL PARA PAVIMENTAÇÃO ASFÁLTICA DA AV. DR. LUÍS ANTÔNIO E DAS RUAS CELSO ANACLETO DA SILVA, CRISÂNTEMO, DAS BENEDITAS, DAS ANGÉLICAS, GIRASSOL E DAS GARDÊNIAS, NO BAIRRO JARDIM PLANALTO, NO MUNICÍPIO PARNAMIRIM/RN.

3.1.3 Declaração de Acessibilidade

Declaro o atendimento às regras de acessibilidade previstas em legislação e em normas técnicas pertinentes para as edificações abertas ao público, de uso público ou privativas de uso coletivo, conforme § 1º do art. 56 da Lei nº 13146, de 06 de julho de 2015.

3.1.4 Dados da Atividade Técnica

Grupo: PROJETO Quantidade: 15291.57
Atividade: 1.8.7 - Projeto de sistema viário e acessibilidade Unidade: metro quadrado

4. RRT VINCULADO POR FORMA DE REGISTRO

Nº do RRT	Contratante	Forma de Registro	Data de Registro
-----------	-------------	-------------------	------------------



RRT 9833292



Verificar Autenticidade

SI9833292I00CT001	PREFEITURA MUNICIPAL DE PARNAMIRIM	INICIAL	16/08/2020
SI9833292R01CT001	PREFEITURA MUNICIPAL DE PARNAMIRIM	RETIFICADOR	26/09/2022
SI9833292R02CT001	PREFEITURA MUNICIPAL DE PARNAMIRIM	RETIFICADOR	08/02/2023

5. DECLARAÇÃO DE VERACIDADE

Declaro para os devidos fins de direitos e obrigações, sob as penas previstas na legislação vigente, que as informações cadastradas neste RRT são verdadeiras e de minha responsabilidade técnica e civil.

6. ASSINATURA ELETRÔNICA

Documento assinado eletronicamente por meio do SICCAU do arquiteto(a) e urbanista MARIA ELISA DE ARAUJO BARROS PINHEIRO, registro CAU nº 000A410632, na data e hora: 08/02/2023 10:51:38, com o uso de login e de senha. O **CPF/CNPJ** está oculto visando proteger os direitos fundamentais de liberdade, privacidade e o livre desenvolvimento da personalidade da pessoa natural (**LGPD**)

A autenticidade deste RRT pode ser verificada em: <https://siccau.caubr.gov.br/app/view/sight/externo?form=Servicos>, ou via QRCode.



RRT SIMPLES
SI8038072R01



Verificar Autenticidade

1. RESPONSÁVEL TÉCNICO

1.1 Arquiteto e Urbanista

Nome Civil/Social: MARIA ELISA DE ARAUJO BARROS
PINHEIRO

CPF: 010.536.134-82

Tel: (84) 98802-1477

Data de Registro: 14/09/2004

Registro Nacional: 000A410632 E-mail: MARIAEHLISA@MSN.COM

2. DETALHES DO RRT

Nº do RRT: SI8038072R01CT001

Data de Cadastro: 04/08/2021

Modalidade: RRT SIMPLES

Data de Registro: 04/08/2021

Forma de Registro: RETIFICADOR

Tipologia:
NÃO SE APLICA

Forma de Participação: INDIVIDUAL

2.1 Valor do RRT

DOCUMENTO ISENTO DE PAGAMENTO

3. DADOS DO CONTRATO

3.1 Contrato

Nº do RRT: SI8038072R01CT001

CPF/CNPJ: 08.170.862/0001-74 Nº Contrato:

Data de Início:
01/03/2019

Contratante: PREFEITURA MUNICIPAL DE
PARNAMIRIM

Valor de Contrato: R\$ 0,00

Data de Celebração:
01/03/2019

Previsão de Término:
31/12/2021

3.1.1 Dados da Obra/Serviço Técnico

CEP: 59140670

Logradouro: CASTOR VIEIRA RÉGIS

Bairro: COHABINAL

UF: RN

Nº: S/N

Complemento: PREFEITURA MUNICIPAL DE PARNAMIRIM

Cidade: PARNAMIRIM

Longitude: 0

Latitude: 0

3.1.2 Descrição da Obra/Serviço Técnico

PAVIMENTAÇÃO ASFÁLTICA E SINALIZAÇÃO NAS SEGUINTE RUA:

RUAS CÂNDIDO MARTINS DOS SANTOS, OSCAR RAMALHO DE FARIAS, HERONIDES XAVIER DA SILVA, SÃO MIGUEL (ROSA DOS VENTOS = 23.284,76m²)

RUAS CRUZEIRO DO SUL, ASPIRANTE SANTOS, DOROTHY DE MOURA LIMA, SEN. DUARTE FILHO (SANTOS REIS = 20.863,03m²)

RUAS BOLÍVIA, PROF. VIONETE, ANITA ALVES MACIEL (PASSAGEM DE AREIA = 16.827,60m²)

RUA JOÃO PAULO II (NOVA ESPERANÇA - PARTE 01 = 12.407,57m²)

RUAS PEDRO DAVID NORZINHO, ROSA FERNANDES DA SILVA, FRANCISCO PAIVA, ANTÔNIA DE LIMA PAIVA (NOVA ESPERANÇA - PARTE 02 = 16.722,48m²)

RUAS DOM BOSCO, LUÍS JERÔNIMO BEZERRA, Pe. JOÃO MARIA, SANTA GEMA (EMAÚS = 20.651,33m²)



RRT SIMPLES
SI8038072R01



Verificar Autenticidade

RUAS CARMINDO QUADROS, CAP. GERALDO CUNHA, Me. TEREZA DE CALCUTÁ, ADAIL PAMPLONA DE MENEZES, ANGICO (NOVA PARNAMIRIM = 17.928,87m²)

E RUA ALCIDES JERÔNIMO FREIRE (PARQUE DE EXPOSIÇÕES = 15.831,72m²), TODAS NO MUNICÍPIO DE PARNAMIRIM/RN

3.1.3 Declaração de Acessibilidade

Declaro o atendimento às regras de acessibilidade previstas em legislação e em normas técnicas pertinentes para as edificações abertas ao público, de uso público ou privativas de uso coletivo, conforme § 1º do art. 56 da Lei nº 13146, de 06 de julho de 2015.

3.1.4 Dados da Atividade Técnica

Grupo: PROJETO	Quantidade: 144517.36
Atividade: 1.9.1 - Projeto de movimentação de terra, drenagem e pavimentação	Unidade: metro quadrado
Grupo: PROJETO	Quantidade: 144517.36
Atividade: 1.9.4 - Projeto de sinalização viária	Unidade: metro quadrado

4. RRT VINCULADO POR FORMA DE REGISTRO

4.1.1 RRT's Vinculados

Número do RRT	Forma de Registro	Contratante	Data de Registro	Data de Pagamento
Nº do RRT: SI8038072I00CT001	INICIAL	PREFEITURA MUNICIPAL DE PARNAMIRIM	19/03/2019	15/04/2019
Nº do RRT: SI8038072R01CT001	RETIFICADOR	PREFEITURA MUNICIPAL DE PARNAMIRIM	04/08/2021	Isento de Pagamento

5. DECLARAÇÃO DE VERACIDADE

Declaro para os devidos fins de direitos e obrigações, sob as penas previstas na legislação vigente, que as informações cadastradas neste RRT são verdadeiras e de minha responsabilidade técnica e civil.

6. ASSINATURA ELETRÔNICA

Documento assinado eletronicamente por meio do SICCAU do arquiteto(a) e urbanista MARIA ELISA DE ARAUJO BARROS PINHEIRO, registro CAU nº 000A410632, na data e hora: 04/08/2021 10:08:08, com o uso de login e de senha. A autenticidade deste RRT pode ser verificada em: <https://siccau.caubr.gov.br/app/view/sight/externo?form=Servicos>, ou via QRCode.