
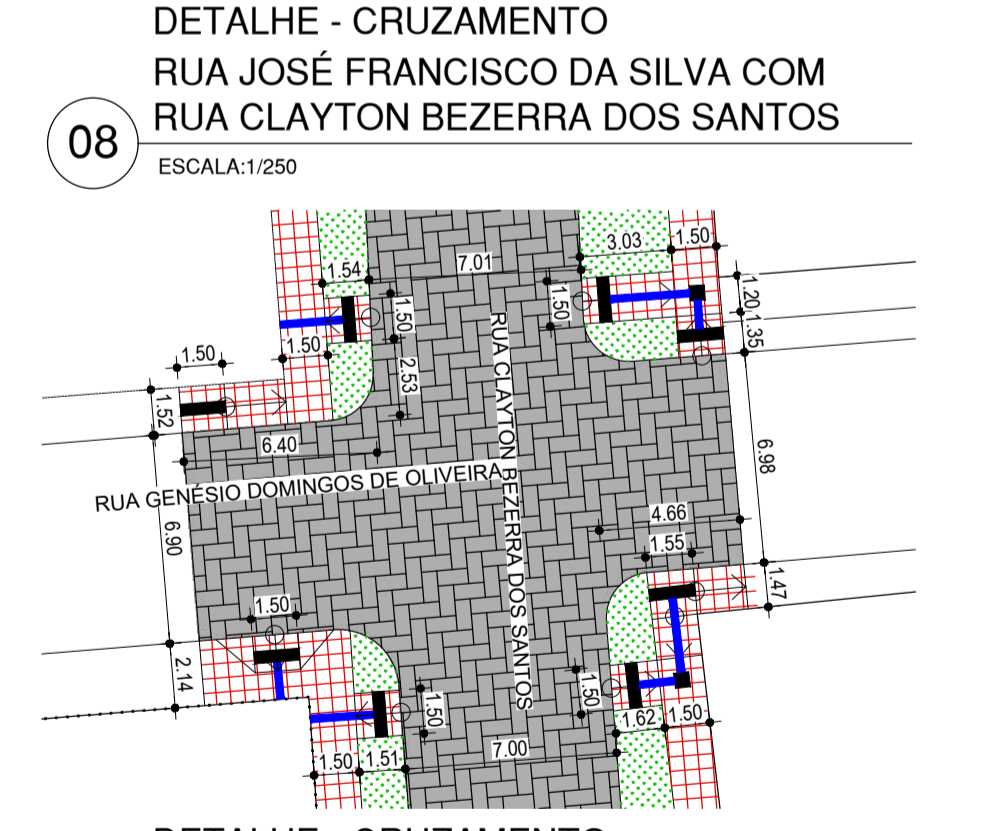
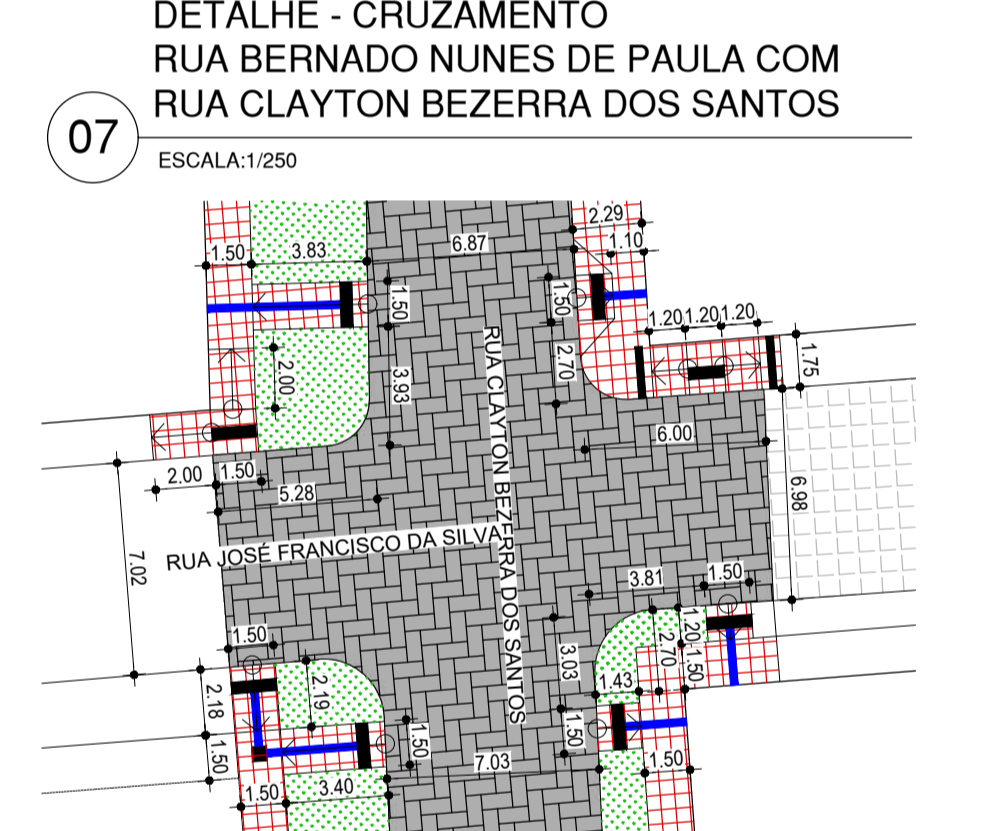
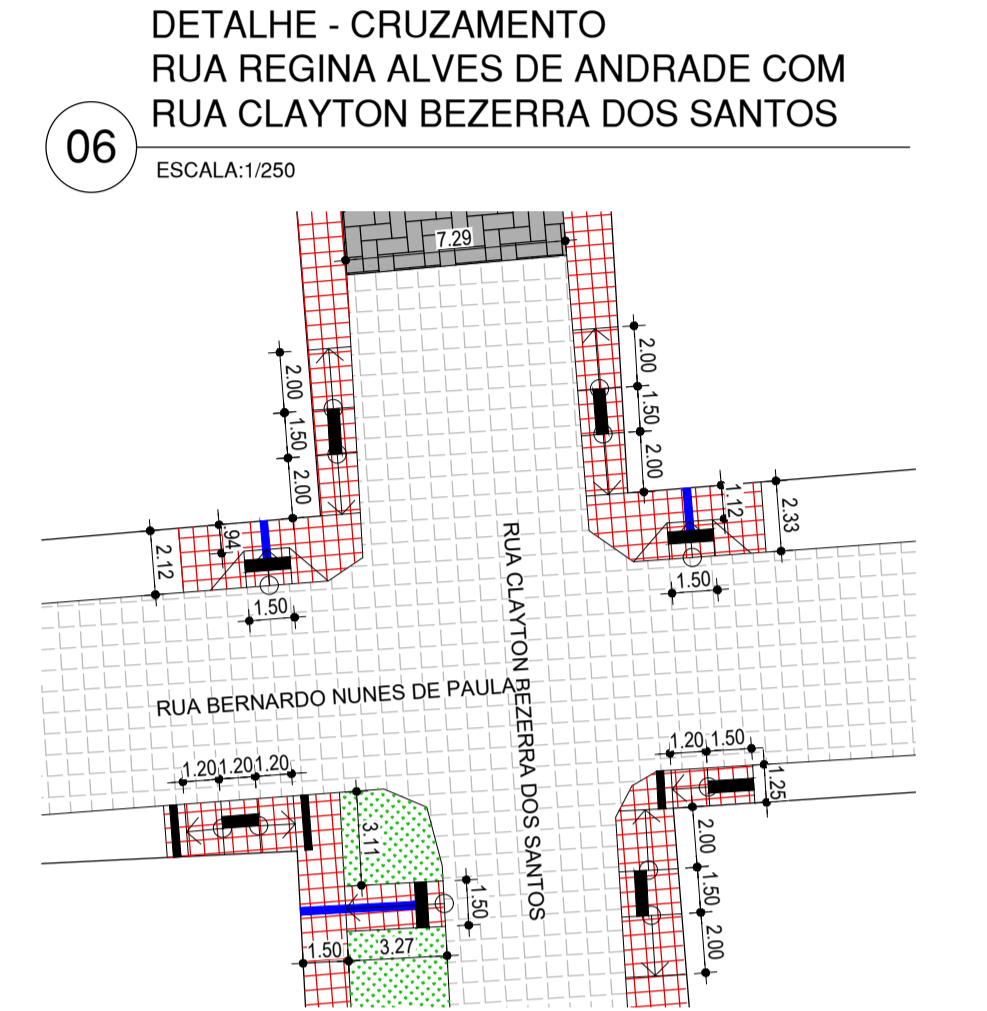
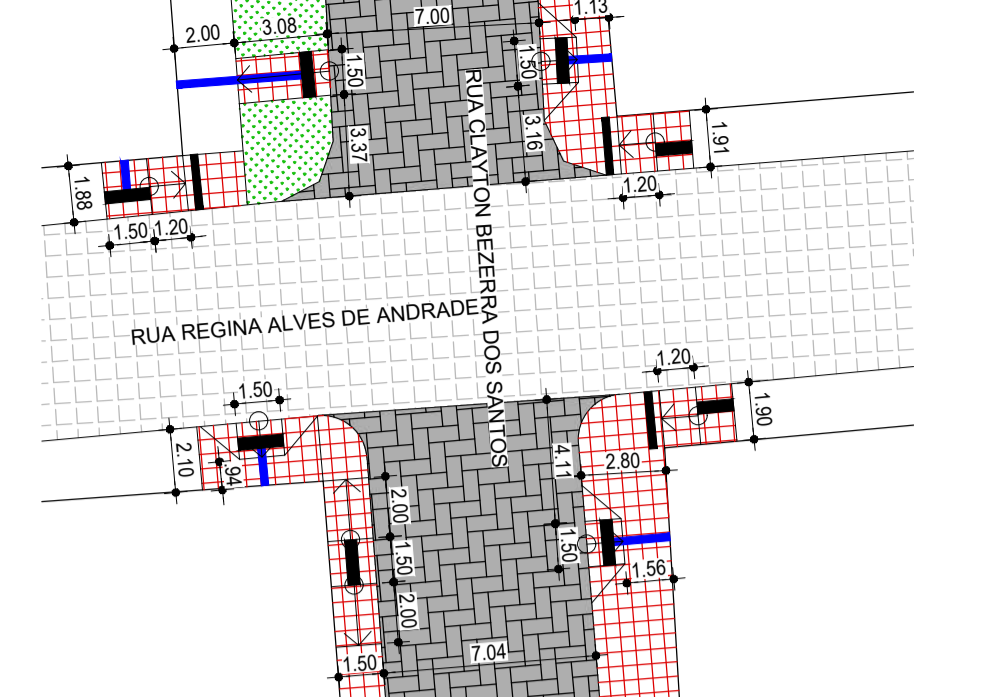
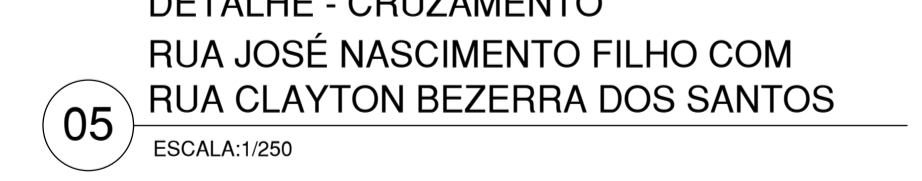
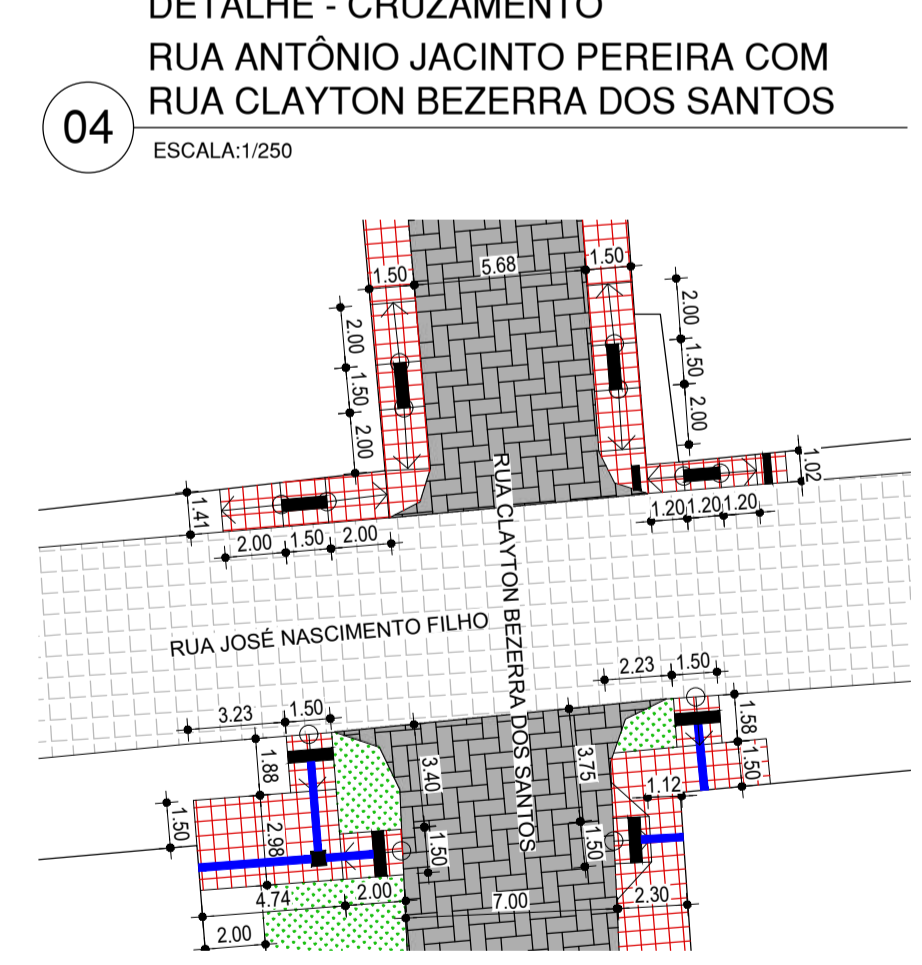
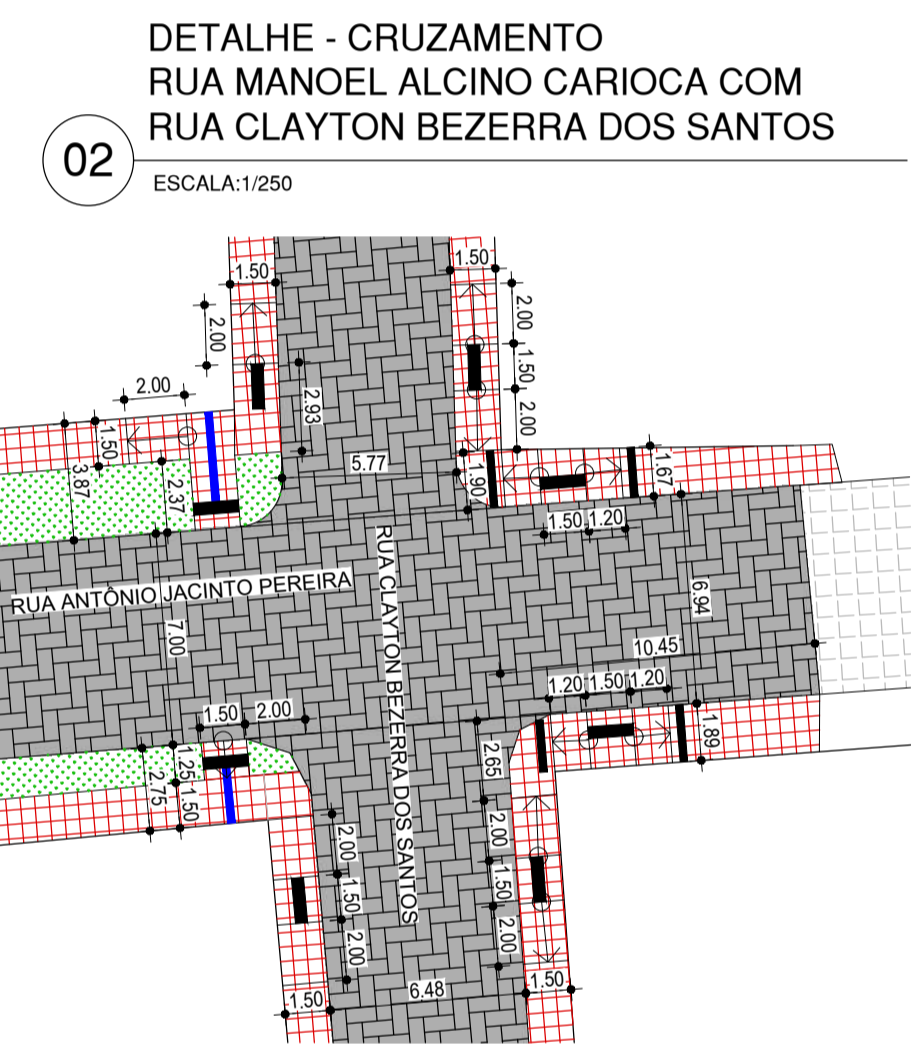
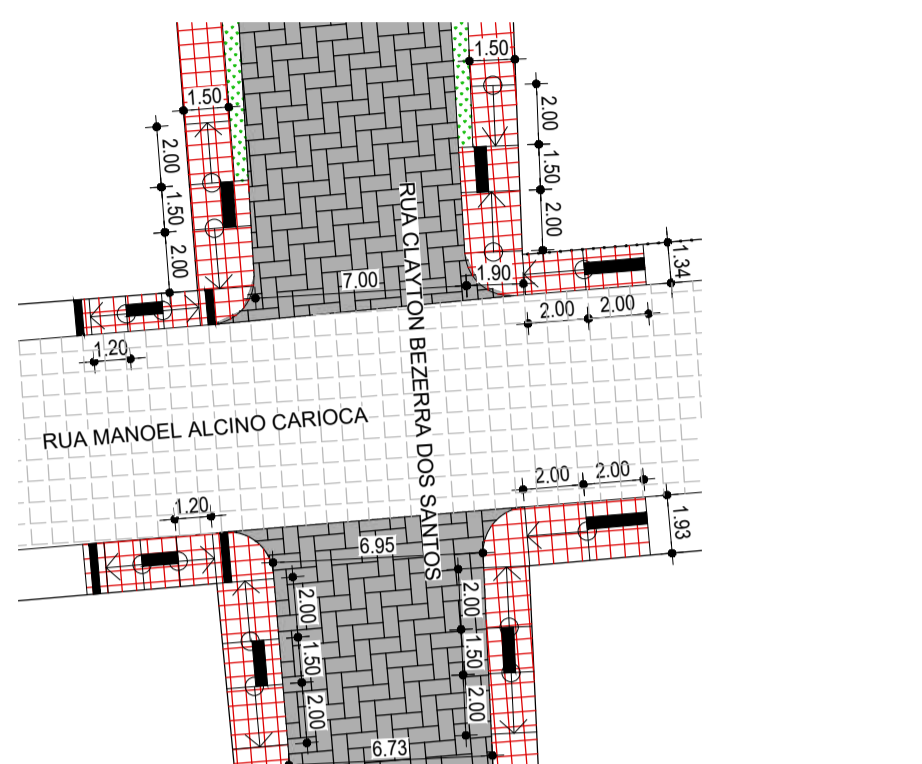
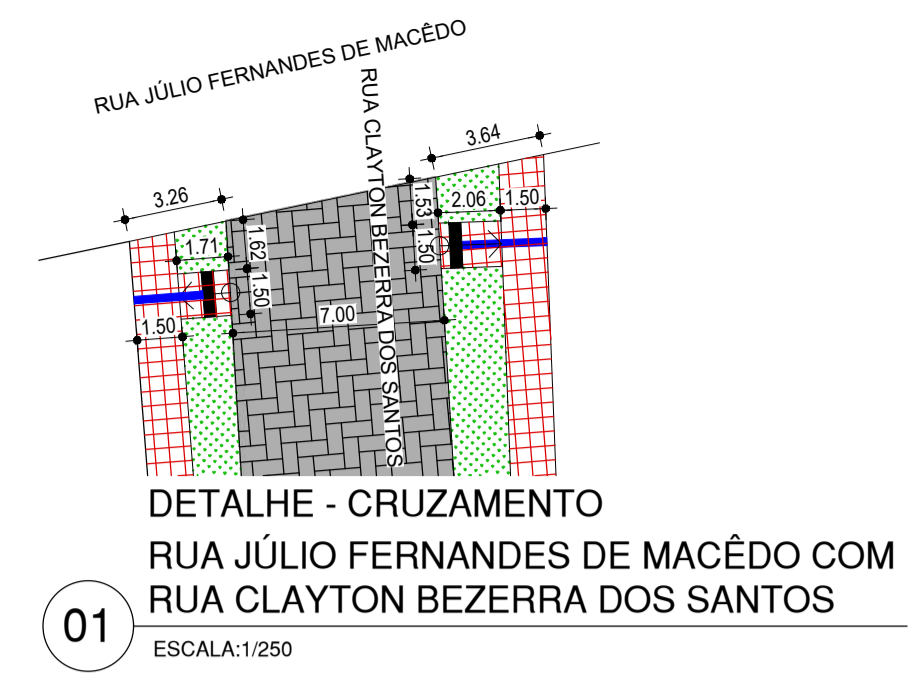




| QUANTITATIVOS                     |                          |                         |            |
|-----------------------------------|--------------------------|-------------------------|------------|
| ITEM                              | PAVIMENT.                | CALÇADA                 | MEIO-FIO   |
| RUA CLAYTON BEZERRA DOS SANTOS    | 7.389,54 m <sup>2</sup>  | 3.361,30 m <sup>2</sup> | 3.950,30 m |
| AVENIDA AVELINO ANDRÉ DE CARVALHO | 2.943,09 m <sup>2</sup>  | 1.104,65 m <sup>2</sup> | 851,12 m   |
| RUA ANTÔNIO JACINTO PEREIRA       | 1.476,91 m <sup>2</sup>  | 624,00 m <sup>2</sup>   | 805,18 m   |
| RUA BENJAMIM DE FREITAS           | 2.459,57 m <sup>2</sup>  | 1.445,77 m <sup>2</sup> | 827,96 m   |
| RUA JOSAFÁ SEZINO MACHADO         | 2.420,71 m <sup>2</sup>  | 1.312,52 m <sup>2</sup> | 708,26 m   |
| RUA JOÃO PEDRO DA COSTA           | 2.480,03 m <sup>2</sup>  | 1.355,20 m <sup>2</sup> | 739,73 m   |
| TOTAIS                            | 19.169,85 m <sup>2</sup> | 9.203,44 m <sup>2</sup> | 7.882,54 m |
| INTERVENÇÃO TOTAL                 | 33.766,54 m <sup>2</sup> |                         |            |
| PISO TÁTIL DIRECIONAL             | 245,69 m                 |                         |            |
| PISO TÁTIL DE ALERTA - 25cm       | 29,70 m                  |                         |            |
| PISO TÁTIL DE ALERTA - 40cm       | 222,40 m                 |                         |            |
| PISO TÁTIL DE ALERTA - 50x50cm    | 7 unidades               |                         |            |

| LEGENDA                |  |
|------------------------|--|
| PAVIMENTAÇÃO NOVA      |  |
| PAVIMENTAÇÃO EXISTENTE |  |
| CALÇADA NOVA           |  |
| CALÇADA EXISTENTE      |  |
| TERRENO NATURAL        |  |



IMPLANTAÇÃO GERAL  
ESCALA: 1/750



PROJETO: **PROJETO GEOMÉTRICO E DE ACESSIBILIDADE PARA PAVIMENTAÇÃO**  
 ENDEREÇO: RUAS EM NOVA ESPERANÇA, PARNAMIRIM/RN.

SEC. MUN. DE OBRAS PÚBLICAS  
 RUA TENENTE PEDRO RUFFINO DOS SANTOS, 742  
 MONTE CASTELO, PARNAMIRIM/RN  
 CEP: 55149-100 - TELEFONE: (084) 3645-5654  
 PREFEITO: ROSANO TAVELRA  
 SECRETÁRIO: JOÃO ALBERICO F. DA ROCHA JUNIOR

CONTEÚDO: **IMPLANTAÇÃO GERAL E DETALHES**

ARQUITETA:  
 MARIA ELISA DE A. B. PINHEIRO  
 MAT. 7078 / CAU A41063-2

DESENHO: MARIA  
 DATA: JUNHO / 2021  
 ESCALA: INDICADA  
 É proibido, na forma da Lei Nº 9610 art. 29 do código penal, qualquer modificação, bem como a reprodução total ou parcial deste projeto sem a prévia e expressa autorização dos arquitetos.