



Estado do Rio Grande do Norte  
Prefeitura Municipal de Parnamirim  
Secretaria Municipal de Obras Públicas e Saneamento

## **RELATÓRIO DAS CONDIÇÃO FÍSICAS ESTRUTURAIS DAS QUADRAS/PRAÇAS DO MUNICÍPIO DE PARNAMIRIM**

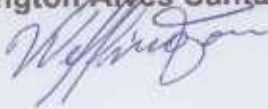
Parnamirim/RN  
Novembro/2021

**EQUIPE TÉCNICA DA SECRETARIA MUNICIPAL DE OBRAS PÚBLICAS E  
SANEAMENTO - SEMOP**

**João Albérico Fernandes da Rocha Júnior - Secretário Municipal de Obras**

**Secretário Adjunto**

**Wellington Alves Santana - Coordenador Gestão de Obras**



**Kelvin (Estagiário)**



Estado do Rio Grande do Norte  
Prefeitura Municipal de Parnamirim  
Secretaria Municipal de Obras Públicas e Saneamento

**Processo:** Nº 2021 XXXXX

**Interessado:** Secretaria Municipal de Obras Públicas e Saneamento - SEMOP,

**Assunto:** Relatório das Condições Gerais das Quadras e Praças do Município de Parnamirim/RN

## IDENTIFICAÇÃO E LOCALIZAÇÃO

01 - PRAÇA/QUADRA ALUÍZIO ALVES EMAÚS RUA MARIA AMÉLIA MACHADO - CEP 59149-26; [Praça Aluizio Alves - Google Maps](#)

02 - PRAÇA DO CABUGI EMAÚS RUA AEROPORTO DE VIRACOPOS - CEP 59149-380; [Praça Pico do Cabugi - Emaús, Parnamirim - RN - Google Maps](#)

03 - PRAÇA DOM NIVALDO MONTE EMAÚS RUA LUIZ JERÔNIMO BEZERRA - CEP 59148-902; [322 R. Luis Jerônimo Bezerra - Google Maps](#)

04 - PRAÇA BONOR SANTOS REIS RUA CABO SERAFIM NUNES - CEP 59141-170; [1047 R. Cabo Serafim Nunes Neto - Google Maps](#)

05 - PRAÇA DAS MANGUEIRAS BOA ESPERANÇA RUA DEZESSEIS DE NOVEMBRO - CEP 59140-485; [55 R. Dezesseis de Novembro - Google Maps](#)

06 - PRAÇA DA UPA NOVA ESPERANÇA RUA ROSA FERNANDES DA SILVA - CEP 5914-210; [699 R. Rosa Fernandes da Silva - Google Maps](#)

07 - PRAÇA CRISTO REDENTOR NOVA ESPERANÇA RUA PARQUE ÁGUAS DO CUIABÁ - CEP 59114-118; [R. Parque Águas do Cuiabá - Google Maps](#)

08 - PRAÇA TROVADOR JOSÉ DE BARROS NOVA ESPERANÇA RUA PARQUE DO MIRADOR - CEP 59140-174; [Parnamirim, Rio Grande do Norte - Google Maps](#)

09 - PRAÇA VALE DO TABORDA NOVA ESPERANÇA RUA VADE DO ASSU, CJ.PLANÍCIE DO PIRANGI - CEP 59143-405; [Parnamirim, Rio Grande do Norte - Google Maps](#)

10 - PRAÇA DO MERCADO CENTRAL CENTRO AV. GETÚLIO VARGAS S/N - CEP 59141-130; [64 Av. Pres. Getúlio Vargas - Google Maps](#)

11 - PRAÇA DA PAZ DE DEUS CENTRO AV. BRIGADEIRO EVERALDO BREVES - CEP 59140-200; [Av. Brg. Everaldo Breves, 109 - Centro - Google Maps](#)

12 - PRAÇA SÃO SEBASTIÃO PIRANGI DO NORTE AV. DEP. MÁRCIO MARINHO-COM A RUA JOSÉ INACIO CEP 59-161-250;  
[https://www.google.com/maps/@-5.9765411,-35.1251803,3a,75y,219.15h,85.15t/data=!3m7!1e1!3m5!1sbMIAZkV10iz9r\\_qWvGuEvg!2e0!6shttps:%2F%2Fstreetviewpixels-p.a.googleapis.com%2Fv1%2Fthumbnail%3Fpanoid%3DbMIAZkV10iz9r\\_qWvGuEvg%26cb\\_client%3Dmaps\\_sv.tactile.gps%26w%3D203%26h%3D100%26yaw%3D145.0038%26pitch%3D0%26thumbfov%3D100!7i13312!8i6656](https://www.google.com/maps/@-5.9765411,-35.1251803,3a,75y,219.15h,85.15t/data=!3m7!1e1!3m5!1sbMIAZkV10iz9r_qWvGuEvg!2e0!6shttps:%2F%2Fstreetviewpixels-p.a.googleapis.com%2Fv1%2Fthumbnail%3Fpanoid%3DbMIAZkV10iz9r_qWvGuEvg%26cb_client%3Dmaps_sv.tactile.gps%26w%3D203%26h%3D100%26yaw%3D145.0038%26pitch%3D0%26thumbfov%3D100!7i13312!8i6656)

13 - PRAÇA LARGO DO GINÁSIO COTOVELO RUA EDGARDO MEDEIROS - COM A RUA LUÍS MELQUIDES COSTA - CEP 59-161-050; [Parnamirim, Rio Grande do Norte - Google Maps](#)

14 - PRAÇA DE PIUM NA RUA DAS ORQUÍDIAS COM A RUA DAS ALFAZEMAS - CEP 59160-605;  
[https://www.google.com/maps/@-5.9499689,-35.1627822,3a,75y,264.64h,89.34t/data=!3m7!1e1!3m5!1sYE-8v89aSZI\\_JMk76B-2Ug!2e0!6shttps:%2F%2Fstreetviewpixels-p.a.googleapis.com%2Fv1%2Fthumbnail%3Fpanoid%3DYE-8v89aSZI\\_JMk76B-2Ug%26cb\\_client%3Dmaps\\_sv.tactile.gps%26w%3D203%26h%3D100%26yaw%3D254.8918%26pitch%3D0%26thumbfov%3D100!7i13312!8i6656](https://www.google.com/maps/@-5.9499689,-35.1627822,3a,75y,264.64h,89.34t/data=!3m7!1e1!3m5!1sYE-8v89aSZI_JMk76B-2Ug!2e0!6shttps:%2F%2Fstreetviewpixels-p.a.googleapis.com%2Fv1%2Fthumbnail%3Fpanoid%3DYE-8v89aSZI_JMk76B-2Ug%26cb_client%3Dmaps_sv.tactile.gps%26w%3D203%26h%3D100%26yaw%3D254.8918%26pitch%3D0%26thumbfov%3D100!7i13312!8i6656)

15 - PRAÇA PARQUE ALUÍZIO ALVES - COHABINAL- RUA CASTOR VIEIRA RÉGIS - CEP. 59-140-001

16 - PRAÇA SUBOFICIAL JÚNIOR JONAS DE OLIVEIRA COHABINAL AV. JOÃO XXIII - CEP. 59140-765; [375 Av. João XXIII - Google Maps](#)

17 - PRAÇA EDSON DA SILVA NOVAES COHABINAL RUA CASTOR VIEIRA RÉGIAS - CEP. 59-140-001 [440 Av. Castor Viêira Régis - Google Maps](#)

18 - PRAÇA VIDA NOVA VIDA NOVA RUA NOVA PERIMETRAL I - CEP. 59147-190; [R. Nova Perimetral, 266 - Lot. Projetado - Google Maps](#)

19 - PRAÇA DO PAC JOCKEY CLUB RUA DO DOURADO - CEP 59.147-470; [54 R. do Dourado - Google Maps](#)

20 - COMPLEXO DE PRAÇAS ROSA DOS VENTOS ROSA DOS VENTOS RUA RAQUEL GOMES DE CASTRO - CEP 59.141-765; [312 R. Raquel Gomes de Castro - Google Maps](#)

21 - PRAÇA JUAREZ BALBINO DA COSTA ROSA DOS VENTOS RUA CÂNDIDO MARTINS - CEP 59.141-730 [R. Espírito Santo - Google Maps](#)

22 - PRAÇA RAINHA DA PAZ JARDIM PLANALTO RUA HELENO NORBERTO COSTA - CEP. 59-155-230; [Praça Rainha da Paz - Google Maps](#)

23 - PRAÇA GINÁSIO DA LIBERDADE JARDIM PLANALTO RUA MANOEL COSTA - CEP. 59-140-480 - **OBS:** ( CONCLUÍDA COM UM CAMINHÓDROMO ); [R. Manoel Costa - Google Maps](#)

24 - PRAÇA DO GINÁSIO ULISSES ÁVILA NETO PASSAGEM DE AREIA RUA ANTÔNIO MOREIRA-CEP. 59-145-260; [253 R. Antônio Moreira - Google Maps](#)

25 - PRAÇA DA IGREJA CATÓLICA PASSAGEM DE AREIA RUA BRIGADEIRO TROMPOWSKY - CEP. 59-146-260; [1089 Av. Sartunino da Rocha Laranjeiras - Google Maps](#)

26 - PRAÇA MONSENHOR WALFREDO GURGEL NOVA PARNAMIRIM RUA DAS PATATIVAS - CEP 59150-260; [128 R. das Patativas - Google Maps](#)

27- PRAÇA NEZINHO ALVES NOVA PARNAMIRIM AV. ABEL CABRAL - CEP 59151-250; [1899 Av. Abel Cabral - Google Maps](#)

28 - PRAÇA JOSÉ ARANHA REGO NOVA PARNAMIRIM AV. DOS EUCALIPTOS - CEP. 59-151-710; [2 R. Nossa Sra. da Conceição - Google Maps](#)

29 - PRAÇA ELIETE ROCHA NOVA PARNAMIRIM RUA PRAIA DE GENIPABU - CEP. 59-151-430; [90 R. das Algarobas - Google Maps](#)

30 - PRAÇA DOM ANTÔNIO COSTA NOVA PARNAMIRIM RUA PRAIA DE PITANGUI - CEP. 59-151-470; [113 R. Praia de Cotovelo - Google Maps](#)

31 - PRAÇA DOS EUCALIPTOS NOVA PARNAMIRIM RUA ANÍBAL BRANDÃO - CEP. 59-151-800; [276 R. Anibal Brandão - Google Maps](#)

32 - PRAÇA CAMINHO DO SOL PARQUE DAS NAÇÕES LOT. CAMINHO DO SOL - RUA DORADO COM A RUA INDUS - CEP. 59-1587-760; [R. Indus - Google Maps](#)

33 - PRAÇA DO AMÉRICA SANTA TEREZA AV. DR. MÁRIO NEGOCIO - CEP. 59-144-79; [1818 Av. Dr. Mario Negócio - Google Maps](#)

#### Nova Parnamirim

34 - Quadra localizada na Rua Serra do arapuã, Nova parnamirim, Parnamirim-Rn S/N, CEP 59152-705; [3224 R. Serra do Arapuã - Google Maps](#)

35 - Quadra localizada na Rua José Fernandes Queirós S/N, CEP 59152-580, Nova Parnamirim, Parnamirim-RN; [Mini ramp Maria Lacerda - Google Maps](#)

#### Área de Expansão (Coophab) Parque das Nações

36 - Quadra localizada na Av. Prefeito Milton Dantas de Medeiros S/N, CEP 58158-170, Bairro - Parque das Nações, Parnamirim-RN; [1 R. Gov. Mário Covas - Google Maps](#)

#### Pium

37 - Quadra localizada na Rua da Aurora S/N, CEP 59160-830, Bairro Pium, Parnamirim/RN; [368 R. da Aurora - Google Maps](#)

#### Emaús

38 - Quadra localizada na Rua das Izabélias S/N, CEP 59148-780, Bairro - Emaús, Parnamirim/RN; [132 R. Izabelias - Google Maps](#)

39 - Quadra localizada na Rua Nezinho Alves S/N, CEP 59149-500, Bairro - Encanto Verde Emaús , Parnamirim/RN; [1747 R. Nezinho Alves - Google Maps](#)

#### Monte Castelo

40 - Quadra localizada na Av. Paulo Afonso S/n, CEP 59146-070, Bairro - Monte Castelo, Parnamirim/RN; [407 Av. Paulo Afonso - Google Maps](#)

#### Rosa dos Ventos

41 - Quadra localizada na Rua Oscar Ramalho de Farias S/N, CEP 59142-205, Bairro - Rosa dos Ventos, Parnamirim/RN; [142 R. Oscár Ramalho de Farias - Google Maps](#)

#### Liberdade

42 - Quadra localizada na Rua José Bonifácio S/N; CEP 59155-710, Bairro - Liberdade, Parnamirim/RN; [687 R. José Bonifácio - Google Maps](#)

#### Nova Esperança

43 - Quadra localizada na Rua João de Carvalho S/N, CEP 59144-320, Bairro - Boa Esperança, Parnamirim/RN; [60 R. João Januário de Carvalho - Google Maps](#)

44 - Quadra do Conj. Santa Júlia na Rua Dom Diamantino Augusto Pereira da Costa S/N, Bairro - Boa Esperança, Parnamirim/RN;  
[132 R. Dom Diamantino Augusto Pereira da Costa - Google Maps](#)

Resumo = Das 05 Praças em piores condições no Município de Parnamirim

**10- PRAÇA DO MERCADO CENTRAL/VELHO - AV. GETÚLIO VARGAS**

**OBS: Remete à apreciação do setor de arquitetura para uma melhor avaliação da manutenção e revitalização do entorno do mercado.**

**15 - PRAÇA PARQUE ALUÍZIO ALVES - COHABINAL- RUA CASTOR VIEIRA RÉGIS**

**OBS: Remete a apreciação do setor de arquitetura para uma melhor avaliação da manutenção e revitalização do projeto original.**

**20 - PRAÇA/QUADRA ROSA DOS VENTOS - RUA RAQUEL GOMES DE CASTRO**

**OBS: Em análise para a Verificação do alambrado**

**24 - PRAÇA PASSAGEM DE AREIA - RUA ANTÔNIO MOREIRA;**

**OBS: Em análise para a Verificação da estrutura do entorno**

**32 - PRAÇA/QUADRA CAMINHO DO SOL PARQUE DAS NAÇÕES LOT. CAMINHO DO SOL - RUA DORADO COM A RUA INDUS**

**OBS: Remete a apreciação do setor de arquitetura para uma melhor avaliação da manutenção e revitalização da Praça/Quadra.**

Resumo = Das 03 Quadras em piores condições no Município de Parnamirim

**34 - QUADRA DA RUA SERRA DO ARAPUÃ;**

**OBS: Remete a apreciação do setor de arquitetura para uma melhor avaliação da manutenção e revitalização da quadra**

**43 - QUADRA DE BOA ESPERANÇA;**

**OBS: Remete a apreciação do setor de arquitetura para uma melhor avaliação da manutenção e revitalização da quadra**

**44 - Quadra do Conj. Santa Júlia na Rua Dom Diamantino Augusto Pereira, Bairro - Boa Esperança**

**OBS: Em análise para a Verificação da estrutura do entorno**

## RELATÓRIO DE VISITA TÉCNICA

Conforme solicitado pelo Sr. João Albérico Fernandes da Rocha Júnior, secretário municipal da Secretaria Municipal de Obras Públicas e Saneamento - SEMOP, está, em parceria com a secretaria **Municipal de Serviços Urbanos - SEMSUR e Secretaria Municipal de Esporte e Lazer - SEL.** uma avaliação das condições gerais das Praças/Quadras relacionadas e identificadas neste município, foram verificadas de forma geral: a limpeza da área do entorno a recuperação de alvenaria; reboco; arquibancadas; bancos; colocação das lixeiras no padrão de reciclagens; alambrados; telas; postes; as instalações elétricas; iluminação; pinturas; colocação das placas com o nome das praças; camada de areia nas áreas das quadras e jardinagens.

A visita técnica "in loco" foi realizada nos dias 12, 17, 19, 23 e 24/11/2021, para avaliação dessas condições supracitadas.

### RESUMO DOS SERVIÇOS A SEREM EXECUTADOS

#### 1. RELATÓRIO

Bairro Emaús	DESCRIÇÃO
<b>LEVANTAMENTO DAS CONDIÇÕES FÍSICAS DA PRAÇA/QUADRA ALUÍZIO ALVES - RUA MARIA AMÉLIA MACHADO;</b> <a href="#">Praça Aluizio Alves - Google Maps</a>	<ul style="list-style-type: none"><li>• 2 Quadras de areia medindo 15X30 cada uma com um perímetro de 120m e tela de metal galvanizada com 5m de altura e uma área de cobertura de 900m<sup>2</sup> com tela de náilon;</li><li>• 1 Campo futebol medindo 60X40 com um perímetro de 200m e tela de metal galvanizada com 5m de altura;</li><li>• 1 quadra com piso de cimento medindo 20X28 Com um perímetro de 96m e tela de metal galvanizada com 5m de altura e uma área de cobertura de 560m<sup>2</sup> com tela de náilon;</li><li>• Recuperação da ferragem que dá sustentação às telas em 30% e pintura total;</li><li>• - Pintura em cal em 400m<sup>2</sup> nas muretas e alvenarias das bases dos equipamentos de esportes;</li></ul>



- Jardinagem com 3 diárias e 2 trabalhadores;
- Pintura em 10 bancos medindo 1.50m sendo 150 m lineares de madeira;
- Reposição de 4 conjuntos de lixeiras padrão reciclagem;



Foto 1 - Podas, jardinagem e pintura;



Foto 2 - Localização e vista geral do entorno da área;

## 2. RELATÓRIO

Bairro Emaús	DESCRIÇÃO
<p><b>LEVANTAMENTO DAS CONDIÇÕES FÍSICAS DA PRAÇA/QUADRA PICO DO CABUGI - RUA AEROPORTO DE VIRACOPOS; <a href="#">Praça Pico do Cabugi - Emaús, Parnamirim - RN - Google Maps</a></b></p>	<ul style="list-style-type: none"><li>● Recuperação da tela do alambrado na quadra sendo 200m<sup>2</sup> medindo 10X10X5 de troca da tela e recuperação de 40% dos tubos de 2" polegadas do alambrado e 100m<sup>2</sup> de tela de náilon para cobertura;</li><li>● 1 Campo futebol medindo 25x13m Com um perímetro de 76m X 5m de altura de tela em metal galvanizada e tela de náilon para cobertura com uma área de 325m<sup>2</sup>;</li><li>● Reposição da Grama no campo de futebol de área de 25x13m com uma área de 325m<sup>2</sup>;</li><li>● Reconstrução de calçadas e passeios em 40m<sup>2</sup>;</li><li>● Construir 4 rampas de acessibilidades;</li><li>● Pintura total das arquibancadas 100m<sup>2</sup>;</li><li>● Pintura em cal de 300m<sup>2</sup> nas muretas e alvenarias e na rampa de skate;</li><li>● Reposição de 2 conjuntos de lixeiras padrão reciclagem;</li><li>● Jardinagem com 2 diárias e 2 trabalhadores;</li><li>● Limpeza geral 400m<sup>2</sup>;</li></ul>



Foto 1 - Pintura e limpeza geral da área;



Foto 2 - Localização e vista geral do entorno da área;

### 3- RELATÓRIO

Bairro Emaús	DESCRIÇÃO
<b>LEVANTAMENTO DAS CONDIÇÕES FÍSICAS DA PRAÇA DOM NIVALDO MONTE - RUA LUIZ GERÔNIMO BEZERRA; 322</b> <a href="#">R. Luís Jerônimo Bezerra - Google Maps</a>	<ul style="list-style-type: none"><li>● Pintura de 24 bancos de cimento em tinta lavável acrílica com uma área de total de 60m<sup>2</sup>;</li><li>● Limpeza geral na área de 200m<sup>2</sup>;</li><li>● Recuperação das calçadas com 10m<sup>2</sup> e construção de 2 rampas de acessibilidade;</li><li>● Reposição de 2 conjuntos de lixeiras padrão reciclagem;</li><li>● Revisão elétrica com 8 horas de eletricista e ajudante;</li><li>● Pintura geral de área total de 80m<sup>2</sup>;</li></ul>



Foto 1 - Limpeza Geral e pintura dos bancos;



Foto 2 - Localização e vista geral do entorno da área;

#### 4- RELATÓRIO

Bairro Santos Reis	DESCRIÇÃO
<p><b>LEVANTAMENTO DAS CONDIÇÕES FÍSICAS DA PRAÇA BONOR - RUA CABO SERAFIM NUNES; <a href="#">1047 R. Cabo Serafim Nunes Neto - Google Maps</a></b></p>	<ul style="list-style-type: none"><li>● Pintura geral 50m<sup>2</sup> das calçadas;</li><li>● Limpeza geral na área total de 100m<sup>2</sup></li><li>● Reforma dos bancos no total de 5 unidade da praça considerando pintura geral e reposição de madeiramento em acento levando em conta 70% de reaproveitamento da madeira, totalizando 75 m linear;</li><li>● Jardinagem com 1 diárias e 2 trabalhadores;</li><li>● Manutenção das calçadas em 10m<sup>2</sup> e construção de 1 rampa de acessibilidade;</li><li>● Reposição de 1 conjuntos de lixeiras padrão reciclagem;</li></ul>



Foto 1 - Limpeza geral poda e jardinagem;



Foto 2 - Localização e vista geral do entorno da área;

## 5-RELATÓRIO

Bairro Boa Esperança	DESCRIÇÃO
<p>LEVANTAMENTO DAS CONDIÇÕES FÍSICAS DA PRAÇA/QUADRA DAS MANGUEIRAS - RUA DEZESSEIS DE NOVEMBRO; <a href="#">55 R. Dezesseis de Novembro - Google Maps</a></p>	<ul style="list-style-type: none"><li>● Colocação do alambrado de metal na quadra de piso de cimento, sendo 40x22m e 5m de altura totalizando a área 620m<sup>2</sup>;</li><li>● Tela de náilon para cobertura com uma área de 880m<sup>2</sup>;</li><li>● Recuperação em 10% igual a 12,40m<sup>2</sup> da mureta em alvenaria no entorno da quadra medindo 40 X 22 X 1m de altura com o perímetro de 124m;</li><li>● Recuperação da estrutura de sustentação da tela em tubo galvanizado em 50% que mede 11x23m x5m de altura 253m<sup>2</sup>;</li><li>● Limpeza geral na área total de 400m<sup>2</sup>;</li><li>● Jardinagem com 4 diárias e 2 trabalhadores;</li><li>● Manutenção da academia de concreto pintura em acrílica 40m<sup>2</sup> ;</li><li>● Pintura geral num total de 800m<sup>2</sup>;</li><li>● Manutenção de 5 Bancos de madeira e ferro totalizando 45 m linear;</li><li>● Manutenção das calçadas em 20m<sup>2</sup> e construção de 2 rampas de acessibilidade;</li><li>● Manutenção elétrica com 24 horas de eletricitista e ajudante;</li></ul>





Foto 1 - Manutenção das calçadas, limpeza e pintura geral;



Foto 2 - Localização e vista geral do entorno da área;

## 6- RELATÓRIO

Bairro Nova Esperança	DESCRIÇÃO
<p><b>LEVANTAMENTO DAS CONDIÇÕES FÍSICAS DA PRAÇA DA UPA - RUA ROSA FERNANDES DA SILVA; 699 R.</b> <a href="#">Rosa Fernandes da Silva - Google Maps</a></p>	<ul style="list-style-type: none"><li>● Reforma do passeio no total 50m<sup>2</sup>;</li><li>● Pintura geral em cal para meio fio e 560m e 120m<sup>2</sup> de tinta lavável acrílica;</li><li>● Instalação de 15 bancos de ferro e madeira ao redor da praça;</li><li>● <b>Instalação de uma academia para terceira idade com 10 aparelhos.</b></li><li>● Plantio de árvores silvestres no total de 20 mudas;</li><li>● Reposição de duas lixeiras padrão reciclagem;</li><li>● Limpeza geral na área no total de 300m<sup>2</sup>;</li></ul>



Foto 1 - Pintura em tinta lavável acrílica;



Foto 2 - Limpeza geral e plantio de árvores;



Foto 3 - Localização e vista geral do entorno da área;

## 7. RELATÓRIO

Bairro Nova Esperança	DESCRIÇÃO
<p>LEVANTAMENTO DAS CONDIÇÕES FÍSICAS DA PRAÇA DO CRISTO REDENTOR - RUA PARQUE ÁGUAS DO CUIABÁ; <a href="#">R. Parque Águas do Cuiabá - Google Maps</a></p>	<ul style="list-style-type: none"><li>● Construção da mureta em alvenaria e concreto armado com 0,70mX28mX17m com perímetro de 90m e área de 476m<sup>2</sup> com tela de proteção em 2m de altura;</li><li>● Pintura geral em cal 400m<sup>2</sup> e 200m<sup>2</sup> em tinta acrílica para as estruturas e bancos de concreto;</li><li>● Instalação de 2 traves com as redes com 12m de tubo de 3" polegadas cada para campo de 27mx52m com área de 1.404m<sup>2</sup>;</li><li>● Instalação de 4 rampas de acessibilidades;</li><li>● Limpeza geral na área total de 200m<sup>2</sup></li><li>● Manutenção e Pintura na estrutura que compõe do parque de concreto em 20m<sup>2</sup> em reboco e 180m<sup>2</sup> de pintura acrílica;</li><li>● Manutenção elétrica com 8 horas de eletricitista e ajudante;</li><li>● Plantio de 20 mudas de plantas de árvore ornamental e ou palmeiras;</li></ul>



Foto 1 - Localização e vista geral do entorno da área;



Foto 2 - Manutenção e, limpeza e pintura geral;

## 8- RELATÓRIO

Bairro Nova Esperança	DESCRIÇÃO
<p>LEVANTAMENTO DAS CONDIÇÕES FÍSICAS DA PRAÇA TROVADOR JOSÉ DE BARROS - RUA PARQUE DO MIRADOR; <a href="#">Parnamirim, Rio Grande do Norte</a> - <a href="#">Google Maps</a></p>	<ul style="list-style-type: none"><li>● Pintura geral em cal 400m<sup>2</sup> e 200m<sup>2</sup> em tinta acrílica para as estruturas e bancos de concreto;</li><li>● Instalação de 2 traves com as redes com 12m de cano de 3" polegadas cada para campo de 26mx42m com área de 1.092m<sup>2</sup></li><li>● Instalação de 4 rampas de acessibilidades;</li><li>● Limpeza geral na área total de 200m<sup>2</sup></li><li>● <b>Manutenção e Pintura nas estruturas que compõem o parque de concreto em 20m<sup>2</sup> em reboco e 180m<sup>2</sup> de pintura acrílica;</b></li><li>● Manutenção elétrica com 8 horas de eletricitista e ajudante;</li><li>● Plantio de 20 mudas de plantas frutíferas;</li></ul>



Foto 1 - Manutenção das calçadas, limpeza e pintura geral;



Foto 2 - Localização e vista geral do entorno da área;

## 9-RELATÓRIO

Bairro Nova Esperança	DESCRIÇÃO
<b>LEVANTAMENTO DAS CONDIÇÕES FÍSICAS DA PRAÇA VALE DO TABORDA - RUA VALE DO ASSU, CJ.PLANÍCIE DO PIRANGI; <a href="#">Parnamirim, Rio Grande do Norte - Google Maps</a></b>	<ul style="list-style-type: none"><li>● Pintura das calçadas totalizando 100m<sup>2</sup>;</li><li>● Limpeza geral na área total de 50m<sup>2</sup>;</li><li>● Manutenção da calçada em 5m<sup>2</sup>;</li><li>● Reposição de um parquinho infantil de madeira;</li><li>● Jardinagem com 2 diárias e 2 trabalhadores;</li></ul>



Foto 1 - Podas, Jardinagem, Manutenção das calçadas, limpeza e pintura geral;



Foto 2 - Localização e vista geral do entorno da área;



## 10 - RELATÓRIO

Bairro Centro	DESCRIÇÃO
<b>LEVANTAMENTO DAS CONDIÇÕES FÍSICAS DA PRAÇA DO MERCADO CENTRAL/VELHO - AV. GETÚLIO VARGAS; <a href="#">64 Av. Pres. Getúlio Vargas - Google Maps</a></b>	<b>OBS: Remete à apreciação do setor de arquitetura para uma melhor avaliação da manutenção e revitalização e melhoria do conforto e da sensação térmica do ambiente para um melhor aproveitamento do entorno do mercado do centro</b>



Foto 1 - Foto de como era antes;




Foto 2 - Foto atualizada;



Foto 3 - Foto atualizada;

## 11. RELATÓRIO

Bairro Centro	DESCRIÇÃO
<p><b>LEVANTAMENTO DAS CONDIÇÕES FÍSICAS DA PRAÇA DA PAZ DE DEUS - CENTRO - AV. BRIGADEIRO EVERALDO BREVES; <a href="#">Av. Brg. Everaldo Breves, 109 - Centro - Google Maps</a></b></p>	<ul style="list-style-type: none"><li>• Construção de 02 rampas de acessibilidade;</li><li>• Colocação de 4 conjuntos de lixeiras padrão reciclagem;</li><li>• Pintura das calçadas e meio fio considerando 33 m<sup>2</sup>;</li><li>• <b>Jardinagem com 2 diárias e 2 trabalhadores;</b></li><li>• Reforma dos bancos no total de 12 unidade da praça considerando pintura geral e reposição de madeiramento em acento levando em conta 70% de reaproveitamento da madeira, totalizando 90 m linear;</li><li>• Reposição de gramado no total de 15m<sup>2</sup>;</li><li>• Sinalização da área de acessibilidade e pintura de faixa amarela horizontal de proibido estacionar 110m linear ou 16.50m<sup>2</sup>;</li></ul>



Foto 1 - Reposição de grama;



Foto 2 - Localização e vista geral do entorno da área

## 12- RELATÓRIO

Bairro Pirangi do Norte	DESCRIÇÃO
<p>LEVANTAMENTO DAS CONDIÇÕES FÍSICAS DA PRAÇA SÃO SEBASTIÃO - AV. DEP. MÁRCIO MARINHO (RN- 063) - COM A RUA JOSÉ INÁCIO;</p> <p><a href="https://www.google.com/maps/@-5.9765411,-35.1251803,3a,75y,219.15h,85.15t/data=!3m7!1e1!3m5!1sbMIAZkV10lz9r_qWvGuEvg!2e0!6shhttps:%2F%2Fstreetviewpixels-pa.googleapis.com%2Fv1%2Fthumbnail%3Fpanoid%3DbMIAZkV10lz9r_qWvGuEvg%26cb_client%3Dmaps_sv.tactile.gps%26w%3D203%26h%3D100%26yaw%3D145.0038%26pitch%3D0%26thumbfov%3D100!7i13312!8i6656">https://www.google.com/maps/@-5.9765411,-35.1251803,3a,75y,219.15h,85.15t/data=!3m7!1e1!3m5!1sbMIAZkV10lz9r_qWvGuEvg!2e0!6shhttps:%2F%2Fstreetviewpixels-pa.googleapis.com%2Fv1%2Fthumbnail%3Fpanoid%3DbMIAZkV10lz9r_qWvGuEvg%26cb_client%3Dmaps_sv.tactile.gps%26w%3D203%26h%3D100%26yaw%3D145.0038%26pitch%3D0%26thumbfov%3D100!7i13312!8i6656</a></p>	<ul style="list-style-type: none"><li>• Recolocação de 25m de meio fio de bloco de cimento;</li><li>• Replanteio de 50m<sup>2</sup> de grama e 1 dia de jardinagem;</li><li>• <b>Reparo ou reposição do cruzeiro conforme foto como 2 diárias de marceneiros;</b></li><li>• <b>Reforma dos bancos no total de 6 unidade da praça considerando pintura geral e reposição de madeiramento em acento levando em conta 70% de reaproveitamento da madeira, totalizando 90 m linear;</b></li><li>• Reposição de uma lixeiras 2 conjuntos de reciclagem;</li><li>• Pintura geral em cal 12m<sup>2</sup> e tinta lavável acrílica em 10m<sup>2</sup>;</li><li>• Revisão elétrica no total de 8 horas com ajudante;</li></ul>



Foto 1- Reparo dos bancos;



Foto 1- Reparo do cruzeiro;



Foto 3 - Localização e vista geral do entorno da área;

### 13- RELATÓRIO

Bairro Cotovelo	DESCRIÇÃO
<p>LEVANTAMENTO DAS CONDIÇÕES FÍSICAS DA PRAÇA LARGO DO GINÁSIO DE COTOVELO RUA EDGARDO MEDEIROS - COM A RUA LUÍS MELQUIDES COSTA; <a href="#">Parnamirim, Rio Grande do Norte - Google Maps</a></p>	<ul style="list-style-type: none"><li>• Reposição de 4 bancos de madeira e ferro;</li><li>• Reposição de um conjunto de lixeiras padrão de reciclagem;</li><li>• Pintura geral em cal para meio fio e 200m e 130m<sup>2</sup> de tinta lavável acrílica azul e 110m<sup>2</sup> de tinta marrom esmalte sintética para madeira;</li><li>• Reposição da placa do memorial da praça em granito 0,60m X 0,60m X 0,03m e letreiro em baixo relevo;</li><li>• Revisão elétrica no total de 8 horas;</li><li>• Limpeza geral na área no total de 300m<sup>2</sup> e 1 dia de jardinagem com 2 trabalhador;</li></ul>




Foto 1 – Pintura e limpeza geral;



Foto 2 – Reposição da placa do memorial da praça;



Foto 3 - Localização e vista geral do entorno da área



## 14- RELATÓRIO

Bairro Pium	DESCRIÇÃO
<p><b>LEVANTAMENTO DAS CONDIÇÕES FÍSICAS DA PRAÇA DE PIUM NA RUA DAS ORQUÍDEAS COM A RUA DAS ALFAZEMAS;</b></p> <p><a href="https://www.google.com/maps/@-5.9499689,-35.1627822,3a,75y,264,64h,89.34t/data=!3m7!1e1!3m5!1sYE-8v89aSZI_JMk76B-2Ug!2e0!6shttps:%2F%2Fstreetviewpixels-pa.googleapis.com%2Fv1%2Fthumbnail%3Fpanoid%3DYE-8v89aSZI_JMk76B-2Ug%26cb_client%3Dmaps_sv.tactile.gps%26w%3D203%26h%3D100%26yaw%3D254.8918%26pitch%3D0%26thumbfov%3D100!7i13312!8i6656">https://www.google.com/maps/@-5.9499689,-35.1627822,3a,75y,264,64h,89.34t/data=!3m7!1e1!3m5!1sYE-8v89aSZI_JMk76B-2Ug!2e0!6shttps:%2F%2Fstreetviewpixels-pa.googleapis.com%2Fv1%2Fthumbnail%3Fpanoid%3DYE-8v89aSZI_JMk76B-2Ug%26cb_client%3Dmaps_sv.tactile.gps%26w%3D203%26h%3D100%26yaw%3D254.8918%26pitch%3D0%26thumbfov%3D100!7i13312!8i6656</a></p>	<ul style="list-style-type: none"> <li>● <b>Reposição de 4 bancos de madeira e ferro;</b></li> <li>● <b>Reconstrução de parquinho infantil com 40 horas de 1 marceneiro;</b></li> <li>● Pintura geral 15m<sup>2</sup>;</li> <li>● Revisão elétrica no total de 8 horas;</li> <li>● Limpeza geral na área no total de 150m<sup>2</sup>;</li> </ul>



Foto 1 – Pintura e limpeza geral;



Foto 2 – Reconstrução do parquinho infantil com 40 horas de 1 marceneiro com 1 auxiliar;

## 15- RELATÓRIO

Bairro Cohabinal	DESCRIÇÃO
PRAÇA PARQUE ALUÍZIO ALVES COHABINAL RUA CASTOR VIEIRA RÉGIS	<b>OBS: Remete a apreciação do setor de arquitetura para uma melhor avaliação da manutenção e revitalização do projeto original.</b>

## 16- RELATÓRIO

Bairro Cohabinal	DESCRIÇÃO
LEVANTAMENTO DAS CONDIÇÕES FÍSICAS DA PRAÇA/QUADRA SUBOFICIAL JÚNIOR JONAS DE OLIVEIRA - AV. JOÃO XXIII; <a href="#">375 Av. João XXIII - Google Maps</a>	<ul style="list-style-type: none"><li>• Reforma dos bancos no total de 8 unidades da praça considerando pintura geral e reposição de madeiramento em acento levando em conta 70% de reaproveitamento da madeira, de um total 120 m linear;</li><li>• Reposição de 2 lixeiras padrão de reciclagem;</li><li>• Pintura de meio fio no total de 32m<sup>2</sup>, pintura da fachada dos quiosque com 228m<sup>2</sup> e pintura da quadra considerando 90 m<sup>2</sup>;</li><li>• Revisão elétrica no total de 8 horas com ajudante;</li><li>• Pintura do piso da quadra 35x18m 630m<sup>2</sup>;</li><li>• Jardinagem 1 dia com 2 trabalhadores;</li></ul>



Foto 1 - pintura do piso;



Foto 2 -



Foto 3 -



Foto 2 - Localização e vista geral do entorno da área;

## 17-RELATÓRIO

Bairro Cohabinal	DESCRIÇÃO
<b>LEVANTAMENTO DAS CONDIÇÕES FÍSICAS DA PRAÇA EDSON DA SILVA NOVAES - RUA CASTOR VIEIRA RÉGIAS; <a href="#">440 Av. Castor Viêira Régis - Google Maps</a></b>	<ul style="list-style-type: none"><li>● Reforma de 5 bancos da praça considerando pintura geral e reposição de 75m linear de madeiras;</li><li>● Pintura de meio fio com 120m e pintura do quiosque e ponto de moto táxi totalizando 84 m<sup>2</sup> em tinta látex;</li></ul>



Foto 1 - Limpeza geral;



Foto 2 - Localização e vista geral do entorno da área;

## 18- RELATÓRIO

Bairro Vida Nova	DESCRIÇÃO
<p><b>LEVANTAMENTO DAS CONDIÇÕES FÍSICAS DA PRAÇA/QUADRA VIDA NOVA - RUA NOVA PERIMETRAL I; <a href="#">R. Nova Perimetral, 266 - Lot. Projetado - Google Maps</a></b></p>	<ul style="list-style-type: none"> <li>● Recolocação do alambrado completo considerando o quantitativo total em 5m de altura por 23x11m totalizando 340 m<sup>2</sup> e 253m<sup>2</sup> de tela de náilon para cobertura;</li> <li>● pintura da mureta da quadra considerando 55m<sup>2</sup> e das arquibancadas e bancos <b>considerando 100m<sup>2</sup>,</b></li> <li>● <b>Reconstrução dos bancos de concreto armado com área de 10 m<sup>2</sup>;</b></li> <li>● Manutenção no passeio cimentado em 120m<sup>2</sup> de área;</li> <li>● Plantio de 300 m<sup>2</sup> de grama;</li> <li>● Colocação de 4 rampas de acessibilidades</li> <li>● Revisão elétrica no total de 8 horas com ajudante;</li> <li>● Reposição de 2 lixeiras padrão de reciclagem;</li> <li>● Pintura de meio fio no total de 220 m lineares,</li> <li>● Jardinagem na área com 2 dias com trabalhador;</li> </ul>



1 Foto: Recuperação de telas;



Fotos: pintura geral;



Foto 3 - Pintura e reforma dos bancos;



Foto 4 - Localização e vista geral do entorno da área;

## 19. RELATÓRIO

Bairro Jockey Club	DESCRIÇÃO
<p><b>LEVANTAMENTO DAS CONDIÇÕES FÍSICAS DA PRAÇA/QUADRA DO CÉU - RUA DO DOURADO; <a href="#">54 R. do Dourado</a> - <a href="#">Google Maps</a></b></p> <p><b>OBS: Verificar cobertura</b></p>	<ul style="list-style-type: none"><li>• Recolocação das telas de em alambrado considerando 25x15m no total de 280m<sup>2</sup></li><li>• Pintura tipo caiação de meio fio com 45m<sup>2</sup>, caiação ao entorno da quadra e entorno da rampa de skate sendo o total de 200m<sup>2</sup>;</li><li>• Recolocação das traves padrão futsal com as redes ;</li><li>• Reposição dos assentos em concreto dos banco com área de 3m<sup>2</sup> X 0.08m e reposição de 5 barras de aço com 2,5 m linea cada na academia de musculação;</li><li>• C</li></ul>



Foto 01- Recolocação de alambrado;



Foto 02: Pintura e recolocação de assentos e barras da academia;





Foto 2 - Localização e vista geral do entorno da área;

## 20- RELATÓRIO

Bairro Rosa dos ventos	DESCRIÇÃO
<p><b>LEVANTAMENTO DAS CONDIÇÕES FÍSICAS DA PRAÇA/QUADRA ROSA DOS VENTOS - RUA RAQUEL GOMES DE CASTRO; <a href="#">312 R. Raquel Gomes de Castro - Google Maps</a></b></p>	<ul style="list-style-type: none"><li>● Reposição das telas de proteção em alambrado considerando 23x11 com 5 metros de altura totalizando 340m<sup>2</sup> com reaproveitamento de 70% da estrutura metálica e reposição de tela em nylon na área de cobertura;</li><li>● Pintura em torno da quadra considerando 20m<sup>2</sup> e das arquibancadas considerando 100m<sup>2</sup>;</li><li>● Recolocação de um dos equipamento quebrado conforme a foto e pintura nos demais;</li><li>● Pintura tipo caiação de meio fio com 317m, caiação ao entorno da rampa de skate sendo o total de 120m<sup>2</sup>;</li><li>● Podas e jardinagem 2 diárias parcialmente mecanizadas com 2 trabalhadores;</li><li>● Reposição de 2 lixeiras padrão de reciclagem;</li></ul>



Foto 01: Recolocação das telas de alambrado;



Foto 02: Recolocação de equipamento de academia;



Foto 2 - Localização e vista geral do entorno da área;



## 21- RELATÓRIO

Bairro Rosa dos Ventos	DESCRIÇÃO
<p><b>LEVANTAMENTO DAS CONDIÇÕES FÍSICAS DA PRAÇA JUAREZ BALBINO DA COSTA - RUA CÂNDIDO MARTINS;</b></p> <p><a href="#">R. Espírito Santo - Google Maps</a></p>	<ul style="list-style-type: none"><li>● Pintura tipo caiação de meio fio com 126m;</li><li>● Instalação de 4 bancos de madeira e ferro;</li><li>● Instalação de uma rampa de acesso;</li><li>● Reposição de 1 lixeiras padrão de reciclagem;</li><li>● Jardinagem com 2 diárias e 2 trabalhadores;</li></ul>



Foto 2 - Localização e vista geral do entorno da área;

## 22- RELATÓRIO

BAIRRO Jardim Planalto	DESCRIÇÃO
<p><b>LEVANTAMENTO DAS CONDIÇÕES FÍSICAS DA PRAÇA/QUADRAS RAINHA DA PAZ - RUA HELENO NORBERTO COSTA;</b> <a href="#">Praça Rainha da Paz - Google Maps</a></p>	<ul style="list-style-type: none"><li>● Reposição das telas de proteção em alambrado considerando o quantitativo para as 02 quadras cada uma em 340m<sup>2</sup> nas laterais e que 260m<sup>2</sup> de área da cobertura em tela de nylon;</li><li>● Pintura em torno das quadras considerando 20m<sup>2</sup> e das arquibancadas considerando 100m<sup>2</sup>;</li><li>● Recolocação de colchão de areia na área das quadras considerado 12,65m<sup>3</sup> de cada quadra;</li><li>● Recolocação das traves padrão futsal com as redes em uma das quadras</li><li>● Reforma dos bancos no total de 6 unidade da praça considerando pintura geral e reposição de 18m linear de madeira;</li><li>● Execução de um piso cimentício com uma área de 72m<sup>2</sup> no centro da praça;</li><li>● Instalação de um ponto de energia;</li><li>● Remoção do poste de iluminação em 3m do local de origem da praça ;</li></ul>



Foto 1 – Execução de piso cimentício, remoção de poste para lateral e Instalação de um ponto de energia;



Foto 2 – Reposição das telas de proteção em alambrado e Pintura geral



Foto 3 - Localização e vista geral do entorno da área;

## 23- RELATÓRIO

Bairro Jardim Planalto	DESCRIÇÃO
<p>LEVANTAMENTO DA CONDIÇÕES FÍSICAS DA PRAÇA GINÁSIO DA LIBERDADE - RUA MANOEL COSTA; <a href="#">R. Manoel Costa - Google Maps</a></p>	<p><b>OBS: ( CONCLUÍDA COM UM CAMINHÓDROMO )</b></p>

## 24- RELATÓRIO

Bairro Passagem de Areia	DESCRIÇÃO
<p>LEVANTAMENTO DAS CONDIÇÕES FÍSICAS DA PRAÇA PASSAGEM DE AREIA - RUA ANTÔNIO MOREIRA; <a href="#">253 R. Antônio Moreira - Google Maps</a></p> <p><b>obs: fotos</b></p>	<ul style="list-style-type: none"> <li>• Pintura de meio fio com 210m e pintura dos bancos bancos com 3 m<sup>2</sup> ;</li> <li>• Reposição de 02 conjuntos de lixeiras reciclagem;</li> <li>• Instalação de uma academia de terceira idade;</li> <li>• Instalação de 4 postes de iluminação na lateral do ginásio;</li> </ul>



Foto 1 – pintura e limpeza geral;



Foto 2 – pintura geral;

## 25- RELATÓRIO

Bairro Passagem de Areia	DESCRIÇÃO
<b>LEVANTAMENTO DAS CONDIÇÕES FÍSICAS DA PRAÇA DA IGREJA CATÓLICA - RUA BRIGADEIRO TROMPOWSKY;</b> <a href="#">1089 Av. Sartunino da Rocha Laranjeiras - Google Maps</a>	<ul style="list-style-type: none"><li>• Colocação de piso em intertravado em 85m<sup>2</sup> do entorno da jardineira;</li><li>• Pintura de meio fio e jardineiras com 75m;</li><li>• Manutenção da calçada no total de 65m<sup>2</sup>;</li><li>• Reposição de 1 lixeiras de reciclagem;</li></ul>



Foto 1 – Pintura geral e Manutenção no piso;



Foto 2 – Pintura geral e Manutenção no piso;



## 26- RELATÓRIO

Bairro - Nova Parnamirim	DESCRIÇÃO
<p>LEVANTAMENTO DAS CONDIÇÕES FÍSICAS DA PRAÇA/QUADRA PRAÇA MONSENHOR WALFREDO GURGEL - RUA DAS PATATIVAS; <a href="#">128 R. das Patativas - Google Maps</a></p>	<ul style="list-style-type: none"><li>• Recolocação de 670m<sup>2</sup> de telas do alambrado considerando as medidas em 5m de altura por 44x23m nas laterais com aproveitamento de 60% da tubulação e a colocação de 1012m<sup>2</sup> em tela de nylon na área de cobertura;</li><li>• Recolocação de 340m<sup>2</sup> da tela de alambrado da quadra de areia que mede 5m de altura 23x11m<sup>2</sup> e aproveitamento da estrutura em 60% da tubulação;</li><li>• Recuperação de calçada em cimento e cascalhinho em 25m<sup>2</sup></li><li>• Instalação de 01 rampa de acessibilidade de 1,20m<sup>2</sup>;</li><li>• Limpeza geral em 1300m<sup>2</sup>;</li><li>• Pintura geral de 250m<sup>2</sup>;</li><li>• Revisão elétrica no total de 16 horas;</li><li>• Recuperação e Pintura do parque infantil em 40h de marceneiro;</li><li>• Podas e jardinagem 3 diárias parcialmente mecanizadas com 3 trabalhadores;</li><li>• Regularização do colchão de areia em 12m<sup>3</sup> para cada quadra;</li><li>• Reposição de 5 conjunto de lixeiras para reciclagem;</li><li>• Reforma dos bancos no total de 16 unidades da praça considerando pintura geral e reposição de 72m linear de madeira;</li><li>• Retirar estrutura do alambrado que caiu da quadra de areia entorno do ginásio;</li></ul>



Foto 1 - Limpeza e Pintura geral



Foto 2 - Localização e vista geral do entorno da área;

## 27- RELATÓRIO

### RESUMO DOS SERVIÇOS A SEREM EXECUTADOS

Bairro Nova Parnamirim	DESCRIÇÃO
<b>LEVANTAMENTO DAS CONDIÇÕES FÍSICAS DA PRAÇA NEZINHO ALVES - AV. ABEL CABRAL; 1899 Av. Abel Cabral - <a href="#">Google Maps</a></b>	<ul style="list-style-type: none"><li>● Pintura de meio fio com 37m;</li><li>● Reforma dos bancos em 4 unidade considerando pintura geral e reposição de 18m linear da madeira e ou 30%;</li><li>● Manutenção e pintura na varanda de proteção da lagoa em 7,40m<sup>2</sup> do madeiramento e 10 m<sup>2</sup> em reboco dos pilares em alvenaria;</li><li>● Recuperação do piso em 8m<sup>2</sup> de <b>pedra fria conforme foto 02</b>;</li><li>● Reposição de um conjunto de lixeiras de reciclagem;</li></ul>



Foto 1 – Reforma dos bancos;



Foto 2 – Pintura e manutenção na varanda de proteção da lagoa;




Foto 2 - Localização e vista geral do entorno da área;

## 28 - RELATÓRIO

Bairro Nova Parnamirim	DESCRIÇÃO
<b>LEVANTAMENTO DAS CONDIÇÕES FÍSICAS DA PRAÇA JOSÉ ARANHA REGO - AV. DOS EUCALIPTOS; <a href="#">2 R. Nossa Sra. da Conceição - Google Maps</a></b>	<ul style="list-style-type: none"><li>● Pintura geral 35m<sup>2</sup> e pintura de 15 bancos sendo que 45 m lineares ou 20% da madeira;</li><li>● Reposição da placa do memorial da praça em granito 0,60cm X 0,60cm X 0,03cm e letreiro em baixo relevo;</li><li>● Revisão elétrica no total de 8 horas;</li><li>● Reposição de duas lixeiras de reciclagem;</li><li>● Limpeza geral na área no total de 50m<sup>2</sup> e e jardinagem em 01 dia;</li></ul>



Foto 1 – Pintura e limpeza geral;



Foto 2 – Reposição de duas lixeiras de reciclagem;

Bairro Nova Pamamirim	DESCRIÇÃO
<p><b>LEVANTAMENTO DAS CONDIÇÕES FÍSICAS DA PRAÇA ELIETE ROCHA - RUA PRAIA DE GENIPABU; <a href="#">90 R. das Algarobas - Google Maps</a></b></p>	<ul style="list-style-type: none"> <li>● Pintura geral 60m<sup>2</sup> e pintura de 15 bancos sendo 20m<sup>2</sup> do madeiramento com reposição de 34 m linear ou 15% do madeiramento;</li> <li>● Revisão elétrica no total de 8 horas;</li> <li>● Reposição de duas lixeiras de reciclagem;</li> <li>● Limpeza geral na área no total de 120m<sup>2</sup>;</li> <li>● Podas de 16 árvore tamanho medio/grande</li> <li>● Jardinagem em 2 diárias com 2 trabalhadores ;</li> </ul>



Foto 1 – Pintura e limpeza geral;



Foto 2– Reposição de duas lixeiras de reciclagem;

Bairro Nova Parnamirim	DESCRIÇÃO
<p><b>LEVANTAMENTO DAS CONDIÇÕES FÍSICAS DA PRAÇA DOM ANTÔNIO COSTA; <a href="#">113 R. Praia de Cotovelo - Google Maps</a></b></p>	<ul style="list-style-type: none"> <li>● Pintura geral 50m<sup>2</sup> e pintura de 9 bancos sendo 12m<sup>2</sup> do madeiramento com reposição de 24 m linear ou 15% do madeiramento;</li> <li>● Instalação de um parquinho de madeira</li> <li>● Revisão elétrica no total de 8 horas;</li> <li>● Reposição de duas lixeiras de reciclagem;</li> <li>● Limpeza geral na área no total de 120m<sup>2</sup>;</li> <li>● Podas de 15 árvore tamanho medio/grande</li> <li>● Jardinagem em 2 diárias com 2 trabalhadores ;</li> <li>●</li> </ul>



Foto 1 – Pintura e limpeza geral;



Foto 2 – Reposição de duas lixeiras de reciclagem;

### 31 - RELATÓRIO

Bairro Nova Parnamirim	DESCRIÇÃO
<p><b>LEVANTAMENTO DAS CONDIÇÕES FÍSICAS DA PRAÇA DOS EUCALIPTOS - RUA ANÍBAL BRANDÃO; 276 R. Anibal Brandão</b> <a href="#">- Google Maps</a></p>	<ul style="list-style-type: none"><li>● Pintura geral 32m<sup>2</sup> e pintura de 14 bancos sendo 16m<sup>2</sup> do madeiramento com reposição de 32 m linear ou 15% do madeiramento</li><li>● Instalação de um parquinho de madeira</li><li>● Revisão elétrica no total de 8 horas;</li><li>● Reposição de 02 lixeiras de reciclagem;</li><li>● Reposição da placa do memorial da praça em granito 0,60cm X 0,60cm X 0,03cm e letreiro em baixo relevo;</li><li>● Manutenção do piso intertravado considerando 6 m<sup>2</sup>;</li><li>● Limpeza geral na área no total de 100m<sup>2</sup>;</li><li>● Podas de 06 árvore tamanho medio/grande</li><li>● Jardinagem em 1 diárias com 2 trabalhadores;</li></ul>



Foto 1 – Pintura geral;



Foto 2 – Manutenção do piso intertravado;



### 32- RELATÓRIO

Bairro Liberdade	DESCRIÇÃO
<b>LEVANTAMENTO DAS CONDIÇÕES DA QUADRA/PRAÇA DO LOT. CAMINHO DO SOL - PARQUE DAS NAÇÕES - RUA DORADO COM A RUA INDUS; <a href="#">R. Indus - Google Maps</a></b>	<b>OBS: Remete a apreciação do setor de arquitetura para uma melhor avaliação da manutenção e revitalização da Praça/Quadra.</b>



### 33- RELATÓRIO

Bairro Santa Tereza	DESCRIÇÃO
<b>LEVANTAMENTO DAS CONDIÇÕES FÍSICAS DA PRAÇA DO AMÉRICA - AV. DR. MÁRIO NEGÓCIO; <a href="#">1818 Av. Dr. Mario Negócio - Google Maps</a></b>	<ul style="list-style-type: none"><li>● Pintura geral de 25m<sup>2</sup>;</li><li>● Reposição de uma lixeiras de reciclagem;</li><li>● Podas em 06 árvores de medio/grande porte</li><li>● Jardinagem em 1 diárias com 2 trabalhadores;</li></ul>



Foto 1 – Pintura geral;



Foto 1 – Poda de árvores;

### 34 - RELATÓRIO

Bairro - Nova Parnamirim	DESCRIÇÃO
<p><b>LEVANTAMENTO DAS CONDIÇÕES FÍSICAS DA QUADRA DA RUA SERRA DO ARAPUÁ; <a href="#">3224 R. Serra do Arapuá</a> - <a href="#">Google Maps</a></b></p>	<p><b>OBS: Remete a apreciação do setor de arquitetura para uma melhor avaliação da manutenção e revitalização da quadra.</b></p>



Foto 2 - Localização do entorno da área;

## 35- RELATÓRIO

Bairro - Nova Pamamirim	DESCRIÇÃO
<p>LEVANTAMENTO DAS CONDIÇÕES FÍSICAS DA QUADRA DA RUA JOSÉ FERNANDES QUEIRÓS; <a href="#">Mini ramp Maria Lacerda - Google Maps</a></p>	<ul style="list-style-type: none"><li>• Recolocação das telas de alambrado em 02 quadras considerando o quantitativo total em 5m de altura por 27x15m e 23x11m totalizando 760m<sup>2</sup> nas laterais;</li><li>• Pintura e manutenção do piso da quadra equivalente a 27x15m totalizando 405m<sup>2</sup>;</li><li>• Pintura e manutenção da mureta das quadra em 210m<sup>2</sup> em tinta lavável acrílica;</li><li>• Manutenção da calçada de passeio em 20m<sup>2</sup>; em cimentado em cascalhinho;</li><li>• Instalação de 4 rampas de acessibilidades;</li><li>• Colocação de proteção na rampa de skate compõe 80m de tubo de 1. 1/2" ;</li><li>• Reposição de 3 conjuntos de lixeiras;</li><li>• Instalação de 14 bancos de ferro e madeira;</li><li>• Pintura da rampa de skate em 28m<sup>2</sup>;</li><li>• Regularização do colchão de areia nas áreas das quadras considerado 02 quadras 20m<sup>3</sup> e 01 com 12,65m<sup>3</sup>;</li><li>• Revisão elétrica no total de 16 horas;</li><li>• Limpeza geral ao entorno da quadra com área no total de 500m<sup>2</sup> e poda de árvores com jardinagem 3 dias com 3 trabalhador;</li><li>• Plantio de 12 mudas de plantas;</li><li>• Pintura das 4 arquibancadas em 100m<sup>2</sup>;</li><li>• Revitalização do granito da fonte e do entorno medindo 21m<sup>2</sup>;</li><li>• Reposição da bomba, recuperação do sistema hidráulico da fonte em 40h de encanador com ajudante;</li></ul>



Foto 1- Reforma da fonte;



Foto 2 - Limpeza geral e Pintura;



Foto 3 - Localização e vista geral do entorno da área;

## 36 - RELATÓRIO

Bairro - Parque das Nações	DESCRIÇÃO
<b>LEVANTAMENTO DAS CONDIÇÕES FÍSICAS DA QUADRA DE COOPHAB; <a href="#">1 R. Gov. Mário Covas - Google Maps</a></b>	<ul style="list-style-type: none"><li>• Recolocação de 500m<sup>2</sup> de telas do alambrado completo medindo 5m de altura por 32x18m nas laterais e 576m<sup>2</sup> de área da cobertura em tela de nylon;</li><li>• Pintura em torno da quadra considerando 154m<sup>2</sup> e das arquibancadas considerando 96m<sup>2</sup>;</li><li>• Pintura do piso da quadra equivalente a 32x18m totalizando 576m<sup>2</sup>;</li><li>• Revisão elétrica no total de 8 horas;</li><li>• Limpeza geral ao entorno da quadra com área no total de 1000m<sup>2</sup> e poda de 08 árvores de médio porte;</li></ul>



Foto 1 - Reconstrução de telas de proteção juntamente com a estrutura em aço galvanizado;




Foto 2 - Pintura do piso e ao entorno da quadra;

## 37- RELATÓRIO

Bairro Pium	DESCRIÇÃO
<p><b>LEVANTAMENTO DAS CONDIÇÕES FÍSICAS DA QUADRA DE PIUM; <a href="#">368 R. da Aurora - Google Maps</a></b></p>	<ul style="list-style-type: none"><li>• Recolocação 340m<sup>2</sup> das telas do alambrado <b>completo</b> no total medindo 5m de altura por 23x11m e 260m<sup>2</sup> de área da cobertura em tela de nylon, e estrutura de apoio conforme mostra na foto em anexo,</li><li>• Construção das arquibancadas e academia como mostra na foto em anexo;</li><li>• Pintura em torno da quadra considerando 200m<sup>2</sup> e das arquibancadas;</li><li>• Reparos em reboco em 30m<sup>2</sup></li><li>• Regularização de colchão de areia na área das quadra considerado 12,65m<sup>3</sup>;</li><li>• Recolocação das traves considerando 12m linear de tubo 3" polegadas;</li><li>• Revisão elétrica no total de 16 horas;</li><li>• Limpeza geral na área em geral da vegetação de até 50cm de altura com capim no total de 850m<sup>2</sup>;</li></ul>

### Relatório Fotográfico:



Foto 1 - Reconstrução de telas de proteção juntamente com a estrutura em aço galvanizado;





Foto 2 - Reconstrução das arribancadas;



Foto 3- Reconstrução da academia;

38- RELATÓRIO

Bairro - Emaús	DESCRIÇÃO
<p>LEVANTAMENTO DAS CONDIÇÕES FÍSICAS DA QUADRA DE EMAÚS; <a href="#">132 R. Izabelias - Google Maps</a></p>	<ul style="list-style-type: none"><li>● Recolocação das telas de alambrado <b>completa</b> na quadra de piso considerando o quantitativo total em 5m de altura por 30x20m totalizando 500m<sup>2</sup> nas laterais</li><li>● Pintura em torno das quadras considerando 200m<sup>2</sup>;</li><li>● Recuperação do piso da quadra no total 300m<sup>2</sup> e pintura do piso da quadra equivalente a 600m<sup>2</sup>;</li><li>● Revisão elétrica no total de 8 horas;</li><li>● Limpeza geral ao entorno da quadra com área no total de 1200m<sup>2</sup>;</li></ul>



Foto 1 - Reconstrução de telas de proteção juntamente com a estrutura em aço galvanizado;



Foto 2- Pintura geral;



Foto 3- limpeza geral;

Bairro - Encanto Verde Emaús	DESCRIÇÃO
<p><b>LEVANTAMENTO DAS CONDIÇÕES FÍSICAS DA QUADRA DE EMAÚS; <a href="#">1747 R. Nezinho Alves - Google Maps</a></b></p>	<ul style="list-style-type: none"> <li>● Recolocação das telas de em alambrado considerando o quantitativo total em 5m de altura por 32x18m totalizando 500m<sup>2</sup>, e estrutura de apoio medindo 470 m lineares de tubo galvanizado de 2" polegadas</li> <li>● Pintura em torno da quadra considerando 154m<sup>2</sup> e das arquibancadas considerando 96m<sup>2</sup>;</li> <li>● Pintura do piso da quadra equivalente a 32x18m totalizando 576m<sup>2</sup>;</li> <li>● Revisão elétrica no total de 8 horas;</li> <li>● Limpeza geral ao entorno da quadra com área no total de 1600m<sup>2</sup>;</li> </ul>



Foto 1 - Reconstrução de telas de proteção juntamente com a estrutura em aço galvanizado;



Foto 2 - Pintura geral da quadra

Bairro - Monte Castelo	DESCRIÇÃO
<p><b>LEVANTAMENTO DAS CONDIÇÕES FÍSICAS DA QUADRA DE MONTE CASTELO; <a href="#">407 Av. Paulo Afonso - Google Maps</a></b></p>	<ul style="list-style-type: none"> <li>● Recolocação das telas de alambrado considerando o quantitativo total em 5m de altura por 23x11m totalizando 340m<sup>2</sup> nas laterais e que 260m<sup>2</sup> de área da cobertura em tela de nylon, e estrutura de apoio conforme mostra na foto em anexo, medindo 334 m lineares de tubo galvanizado de 2" polegadas;</li> <li>● Pintura em torno da quadra considerando 20m<sup>2</sup> e das arquibancadas considerando 100m<sup>2</sup>;</li> <li>● Regularização de colchão de areia na área das quadra considerado 12,65m<sup>3</sup>;</li> <li>● Manutenção da arquibancada considerando 2,00x0,70m;</li> <li>● Revisão elétrica no total de 8 horas;</li> <li>● Limpeza geral ao entorno da quadra com área no total de 1050m<sup>2</sup>;</li> </ul>



Foto 1 - Reconstrução de telas de proteção juntamente com a estrutura em aço galvanizado;



Foto 2- Manutenção na arquibancada;



Foto 3- Limpeza geral;

Bairro - Rosa dos Ventos	DESCRIÇÃO
<p><b>LEVANTAMENTO DAS CONDIÇÕES FÍSICAS DA QUADRA DE ROSA DOS VENTOS; <a href="#">142 R. Oscár Ramalho de Farias - Google Maps</a></b></p>	<ul style="list-style-type: none"> <li>● Recolocação das telas de alambrado na quadra de areia considerando o quantitativo total em 5m de altura por 23x11m totalizando 340m<sup>2</sup>, e manutenção da estrutura de apoio conforme mostra na foto em anexo, medindo 334 m lineares, considerando reaproveitamento de 60% de tubo galvanizado de 2" polegadas;</li> <li>● Pintura em torno da quadra considerando 20m<sup>2</sup> e das arquibancadas considerando 100m<sup>2</sup>;</li> <li>● Regularização de colchão de areia na área das quadra considerado 12,65m<sup>3</sup>;</li> <li>● Manutenção da arquibancada considerando 2,00x0,70m;</li> <li>● Revisão elétrica no total de 8 horas;</li> <li>● Limpeza geral ao entorno da quadra com área no total de 1500m<sup>2</sup>;</li> </ul>



Foto 1- Recolocação de telas em alambrado e manutenção na estrutura de apoio em 40%



Foto 2- Manutenção na arquibancada em 10 m<sup>2</sup> de reboco.



Foto 3 - Localização e vista geral do entorno da área;

Bairro - Liberdade	DESCRIÇÃO
<p><b>LEVANTAMENTO DAS CONDIÇÕES FÍSICAS DA QUADRA DE LIBERDADE; <a href="#">687 R. José Bonifácio - Google Maps</a></b></p>	<ul style="list-style-type: none"> <li>● Recolocação das telas de alambrado na quadra de areia considerando o quantitativo total em 5m de altura por 23x11m totalizando 340m<sup>2</sup>, e manutenção da estrutura de apoio conforme mostra na foto em anexo, considerando reaproveitamento de 50% dos tubo galvanizado de 2" polegadas;</li> <li>● Pintura em torno da quadra considerando 100m<sup>2</sup> e das arquibancadas;</li> <li>● Regularização de coichão de areia na área das quadra considerado 12,65m<sup>2</sup>;</li> <li>● Demolição em 60% das arquibancadas e Reposição das placas de concreto Armado das 02 arquibancadas com 23m x 0.70 x 0.08 com espaçamento do ferro 0.10x0.20 com ferro 6.0;</li> <li>● Reconstrução de parte do muro de alvenaria em 15m<sup>2</sup></li> <li>● Revisão elétrica no total de 16 horas;</li> <li>● Pintura em cal para o muro em 600m<sup>2</sup> duas demão;</li> <li>● Pavimentação em intertravado de 30m<sup>2</sup> e 02 rampas de acessibilidade;</li> <li>● Colocação de 04 bancos de madeira e um parquinho infantil e dois conjuntos de lixeiras padrão reciclagem;</li> <li>● Pintura da rampa de skate em 28m<sup>2</sup>;</li> <li>● Limpeza geral ao entorno da quadra com área no total de 2000m<sup>2</sup>;</li> </ul>





Foto 1- Recolocação de telas em alambrado e manutenção na estrutura de apoio;



Foto 2- Manutenção na arquibancada;



## 43- RELATÓRIO

Bairro - Nova Esperança	DESCRIÇÃO
<p data-bbox="201 422 711 604"><b>LEVANTAMENTO DAS CONDIÇÕES FÍSICAS DA QUADRA DE BOA ESPERANÇA;</b> <a href="#">60 R. João Januário de Carvalho - Google Maps</a></p> <p data-bbox="196 753 691 905"><b>OBS: Remete a apreciação do setor de arquitetura para uma melhor avaliação da manutenção e revitalização da quadra</b></p>	<ul data-bbox="792 373 1425 1682" style="list-style-type: none"><li data-bbox="792 373 1425 491">● Recuperação do piso da quadra no total 600m<sup>2</sup> e pintura do piso da quadra equivalente a 600m<sup>2</sup>;</li><li data-bbox="792 533 1425 737">● Recolocação do alambrado <b>completo</b> na quadra de piso considerando o quantitativo total em 5m de altura por 30x20m totalizando 500m<sup>2</sup> nas laterais com tubo galvanizado de 2" polegadas;</li><li data-bbox="792 779 1425 1115">● Recolocação do alambrado na quadra de areia considerando o quantitativo total em 5m de altura por 23x11m totalizando 340m<sup>2</sup>, e manutenção da estrutura de apoio conforme mostra na foto em anexo, medindo 334 m lineares, considerando reaproveitamento de 60% de tubo galvanizado de 2" polegadas;</li><li data-bbox="792 1136 1425 1253">● Pintura em torno das quadras considerando 96m<sup>2</sup> e das arquibancadas considerando 188m<sup>2</sup>;</li><li data-bbox="792 1274 1425 1346">● Regularização de coichão de areia na área das quadra considerado 12,65m<sup>2</sup>;</li><li data-bbox="792 1367 1425 1472">● Recolocação de quatro traves considerando 12m linear de tubo galvanizado de 3" polegadas;</li><li data-bbox="792 1493 1425 1556">● <b>Melhorar as condições do campo de areia que mede 30m X 56m</b></li><li data-bbox="792 1577 1425 1608">● Revisão elétrica no total de 8 horas;</li><li data-bbox="792 1629 1425 1682">● Limpeza geral ao entorno da quadra com área no total de 2500m<sup>2</sup>;</li></ul>



Foto 1 - Manutenção na tela de proteção juntamente com a estrutura em aço galvanizado;



Foto 2- Reconstrução de telas de proteção juntamente com a estrutura em aço galvanizado e manutenção do piso juntamente com a pintura;

#### 44 - RELATÓRIO

Bairro - Nova Esperança	DESCRIÇÃO
<p><b>LEVANTAMENTO DAS CONDIÇÕES FÍSICAS DA QUADRA DE BOA ESPERANÇA;</b> <a href="#">132 R. Dom Diamantino Augusto Pereira da Costa - Google Maps</a></p>	<ul style="list-style-type: none"><li>● Recolocação das telas de em alambrado considerando o quantitativo total em 5m de altura por 32x18m totalizando 500m<sup>2</sup>, e manutenção da estrutura de apoio conforme mostra na foto em anexo, medindo 470 m lineares, considerando reaproveitamento de 60% de tubo galvanizado de 2" polegadas;</li><li>● Pintura na mureta da quadra considerando 150m<sup>2</sup>;</li><li>● Pintura do piso da quadra equivalente a 32x18m totalizando 576m<sup>2</sup>;</li><li>● Revisão elétrica no total de 8 horas;</li><li>● Limpeza geral ao entorno da quadra com área no total de 1600m<sup>2</sup>;</li></ul>



Foto 1 - Pintura geral;



Foto 2 - Melhoria do entorno e da acessibilidade.