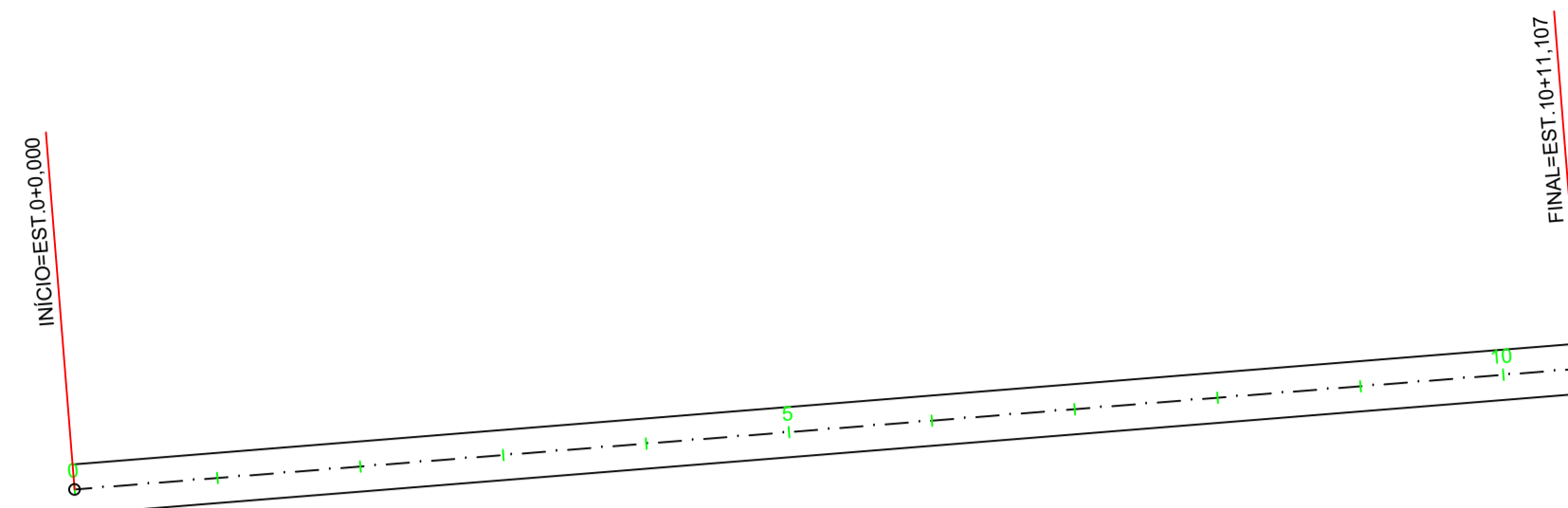





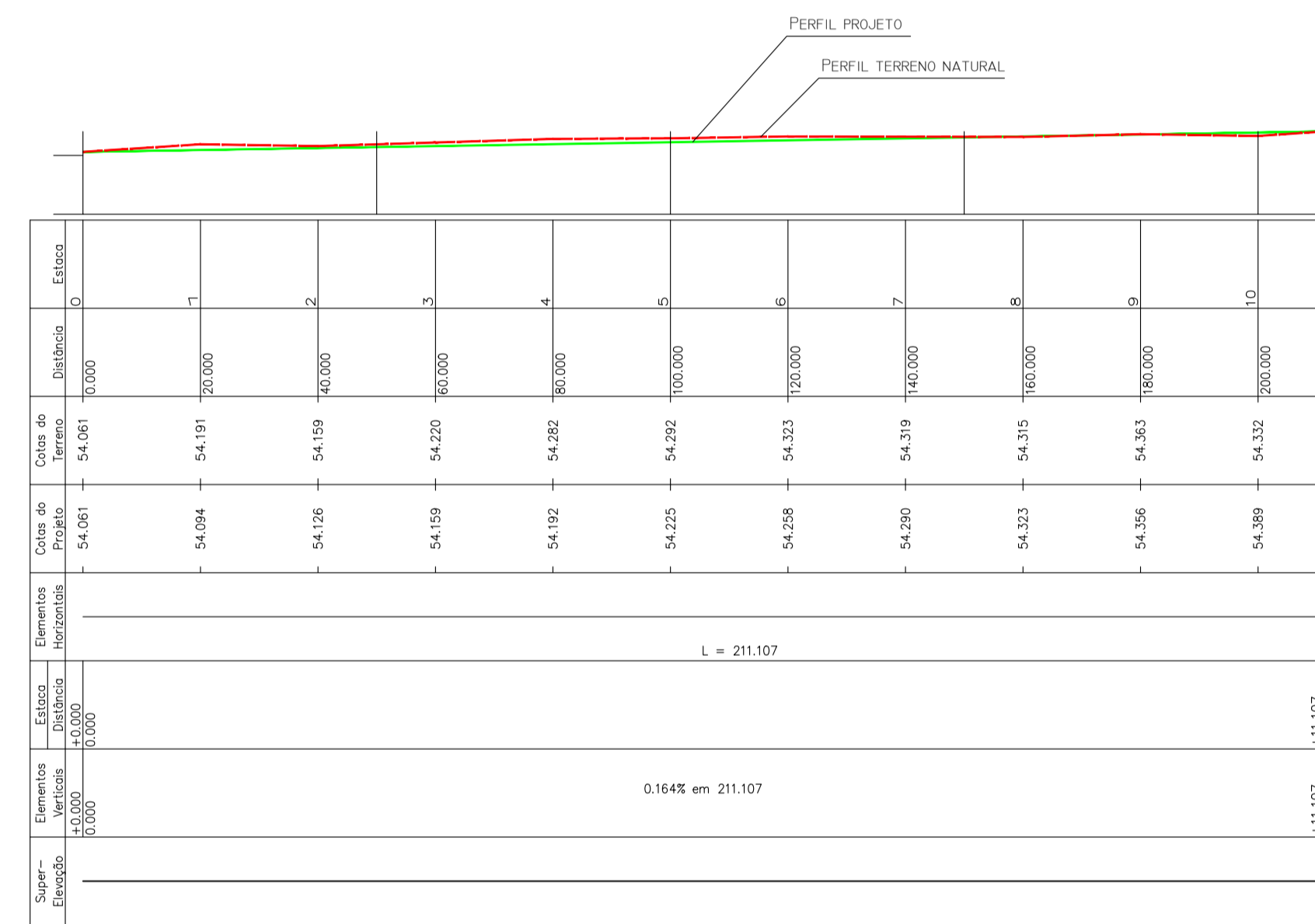
TRAÇADO HORIZONTAL RUA ANTÔNIO JACINTO PEREIRA



SEÇÕES TRANSVERSAIS RUA ANTÔNIO JACINTO PEREIRA
ESCALA H 1:100 ; V 1:200



PERFIL LONGITUDINAL RUA ANTÔNIO JACINTO PEREIRA
ESCALA H 1:1000 ; V 1:100



PERFIL TERRENO NATURAL

PERFIL PROJETO

PREFEITURA MUNICIPAL DE PARNAMIRIM
Nota de Serviço de Terraplenagem: RUA ANTÔNIO JACINTO PEREIRA

Estaca	Lado Esquerdo				Eixo				Lado Direito										
	Offset	Distância	Cota	Altura	Distância	Cota	Terreno	Projeto	Vermelha	Distância	Cota	Distância	Cota	Altura					
0	3,5000	53,991	0,000	3,5000	53,991	3,5000	53,991	-2,00	54,061	54,061	0,000	3,5000	53,991	-2,00	3,5000	53,991	3,5000	53,991	0,000
1	3,5000	54,024	0,000	3,5000	54,024	3,5000	54,024	-2,00	54,191	54,094	0,097	3,5000	54,024	-2,00	3,5000	54,024	3,5000	54,024	0,000
2	3,5000	54,056	0,000	3,5000	54,056	3,5000	54,056	-2,00	54,159	54,126	0,033	3,5000	54,056	-2,00	3,5000	54,056	3,5000	54,056	0,000
3	3,5000	54,089	0,000	3,5000	54,089	3,5000	54,089	-2,00	54,220	54,159	0,061	3,5000	54,089	-2,00	3,5000	54,089	3,5000	54,089	0,000
4	3,5000	54,122	0,000	3,5000	54,122	3,5000	54,122	-2,00	54,282	54,192	0,090	3,5000	54,122	-2,00	3,5000	54,122	3,5000	54,122	0,000
5	3,5000	54,155	0,000	3,5000	54,155	3,5000	54,155	-2,00	54,292	54,225	0,067	3,5000	54,155	-2,00	3,5000	54,155	3,5000	54,155	0,000
6	3,5000	54,188	0,000	3,5000	54,188	3,5000	54,188	-2,00	54,323	54,258	0,065	3,5000	54,188	-2,00	3,5000	54,188	3,5000	54,188	0,000
7	3,5000	54,220	0,000	3,5000	54,220	3,5000	54,220	-2,00	54,319	54,290	0,029	3,5000	54,220	-2,00	3,5000	54,220	3,5000	54,220	0,000
8	3,5000	54,253	0,000	3,5000	54,253	3,5000	54,253	-2,00	54,315	54,323	-0,008	3,5000	54,253	-2,00	3,5000	54,253	3,5000	54,253	0,000
9	3,5000	54,286	0,000	3,5000	54,286	3,5000	54,286	-2,00	54,363	54,356	0,007	3,5000	54,286	-2,00	3,5000	54,286	3,5000	54,286	0,000
10	3,5000	54,319	0,000	3,5000	54,319	3,5000	54,319	-2,00	54,332	54,389	-0,057	3,5000	54,319	-2,00	3,5000	54,319	3,5000	54,319	0,000
10+11,107	3,5000	54,337	0,000	3,5000	54,337	3,5000	54,337	-2,00	54,407	54,407	0,000	3,5000	54,337	-2,00	3,5000	54,337	3,5000	54,337	0,000

PREFEITURA MUNICIPAL DE PARNAMIRIM
Volume: RUA ANTÔNIO JACINTO PEREIRA

Cálculo de Volume por Comparação de Perfis: Terreno x Projeto										
Estaca	Área Corte	Á.C. Acum.	Área Aterro	Á. A. Acum.	Semi-Dis.	Vol.Corte	V.C.Acum.	Vol.Aterro	V.A.Acum.	
0	0,245	0,245	0,000	0,000		10,000	10,880	0,000	0,000	
1	0,843	1,088	0,000	0,000		10,000	13,220	24,100	0,000	0,000
2	0,479	1,567	0,000	0,000		10,000	11,630	35,730	0,000	0,000
3	0,684	2,251	0,000	0,000		10,000	15,040	50,770	0,000	0,000
4	0,820	3,071	0,000	0,000		10,000	13,940	64,710	0,000	0,000
5	0,574	3,645	0,000	0,000		10,000	12,130	76,840	0,000	0,000
6	0,639	4,284	0,000	0,000		10,000	11,450	88,290	0,000	0,000
7	0,506	4,790	0,000	0,000		10,000	7,940	96,230	0,030	0,030
8	0,288	5,078	0,003	0,003		10,000	5,800	102,030	0,030	0,060
9	0,292	5,370	0,000	0,003		10,000	3,030	105,060	1,660	1,720
10	0,011	5,381	0,166	0,169		5,554	1,499	106,559	0,922	2,642
10+11,107	0,259	5,640	0,000	0,169						

	Corte	Aterro
Áreas	5,6400 m²	0,169 m²
Volumes	106,559 m³	2,642 m³

SEÇÃO TERRENO NATURAL

SEÇÃO PROJETO



PREFEITURA DE PARNAMIRIM

SEC. MUN. DE OBRAS PÚBLICAS
RUA TENENTE PEDRO RUIFINO DOS SANTOS, 742
MONTE CASTELO, PARNAMIRIM/PE
CEP: 59160-100. TELEFONE: 084 3645-5654
PREFEITO: ROSSANO TAVARES
SECRETÁRIO: JOÃO ALBERICO F. DA ROCHA JUNIOR

RESPONSÁVEL TÉCNICO:

IVENS SÁTIRO
CREA/RN 211035 347-3

PROJETO:
PROJETO DE TERRAPLENAGEM DA RUA ANTÔNIO JACINTO PEREIRA

ENDEREÇO:
RUA ANTÔNIO JACINTO PEREIRA,
NOVA ESPERANÇA, PARNAMIRIM/RN.

CONTEÚDO:
SEÇÕES TRANSVERSAIS E PERFIL LONGITUDINAL

ESCALA:
INDICADA

DATA:
JUNHO/2021

DESENHO:
JOÃO

É proibido, na forma da Lei nº 9810 art. 29 do código penal, qualquer modificação, bem como a reprodução total ou parcial deste projeto sem a prévia e expressa autorização dos arquitetos.

01/01