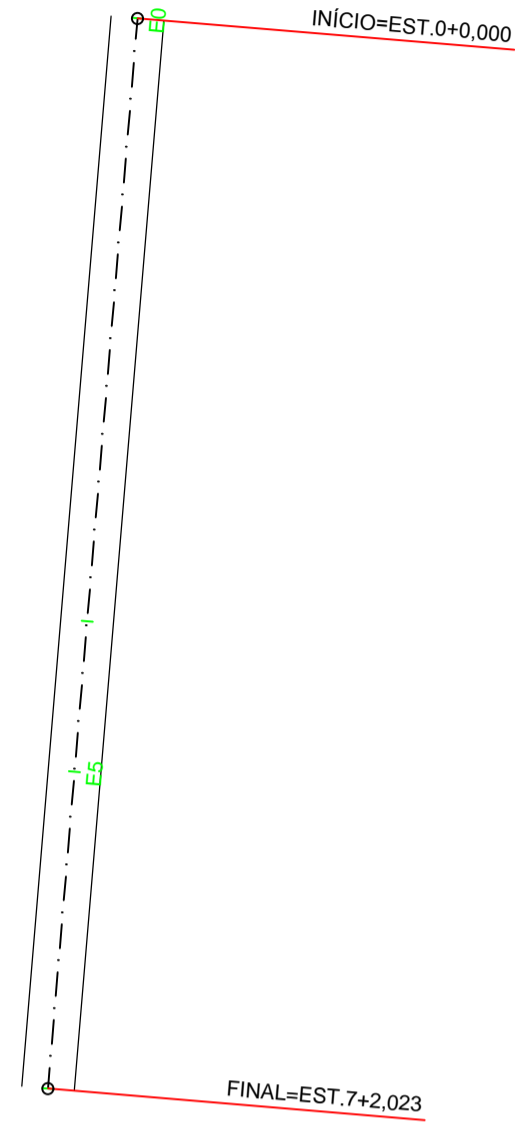


TERRAPLENAGEM DA RUA CAMINHO DAS CONCHAS

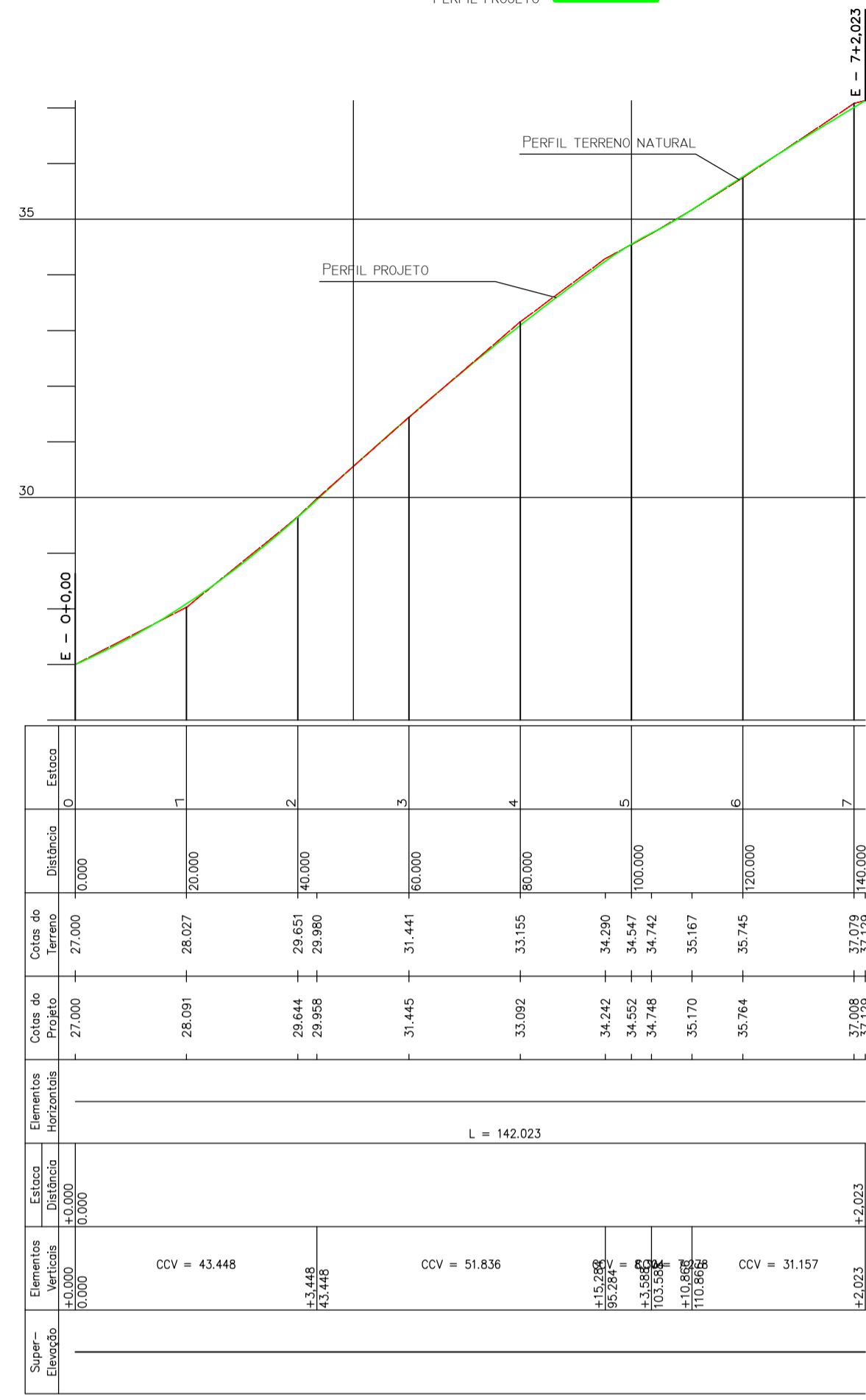
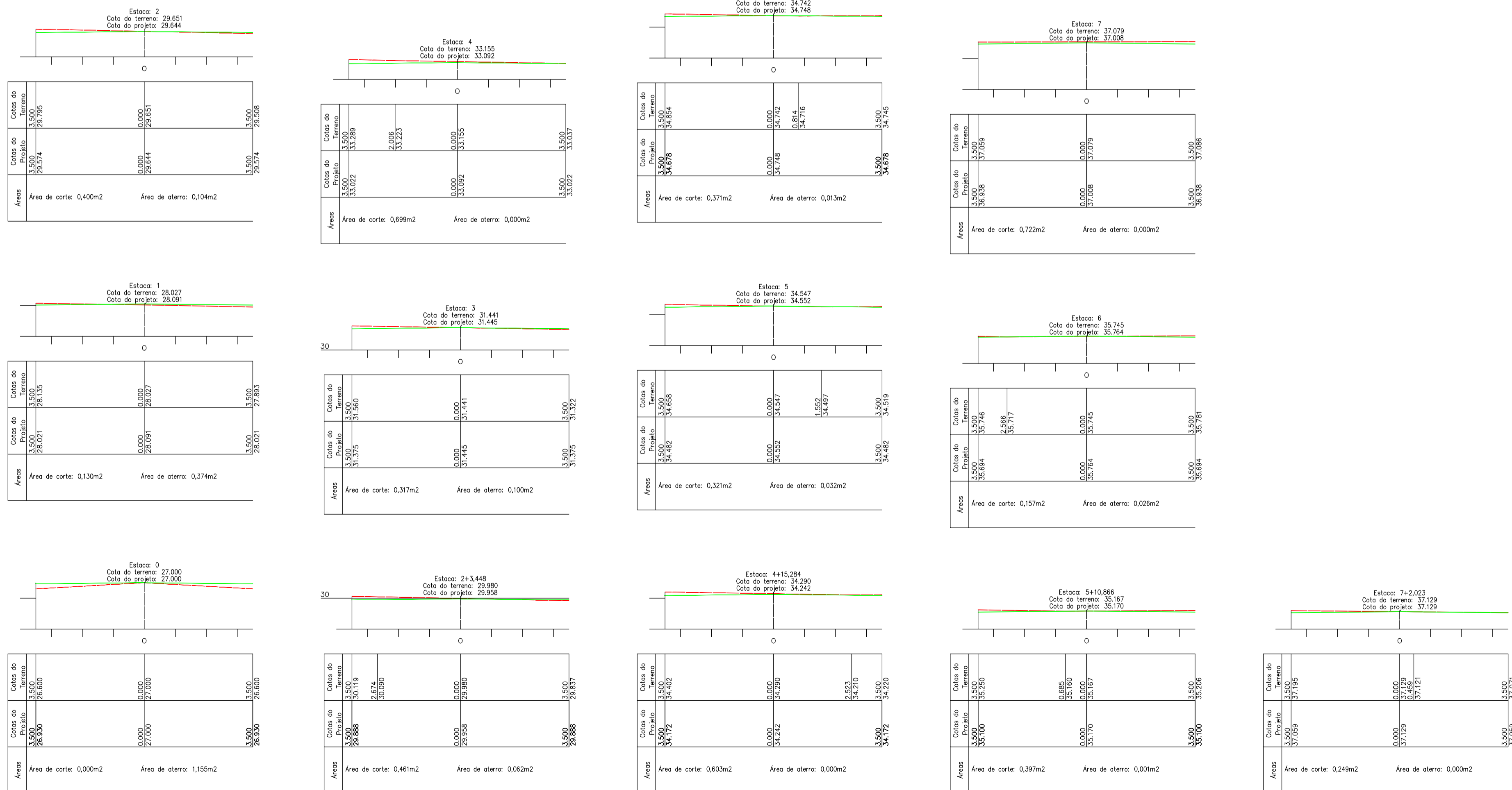
PERFIL LONGITUDINAL RUA CAMINHO DAS CONCHAS
ESCALA H 1:1000 ; V 1:100

PERFIL TERRENO NATURAL
PERFIL PROJETO



TRAÇADO HORIZONTAL RUA CAMINHO DAS CONCHAS

SEÇÕES TRANSVERSAIS RUA CAMINHO DAS CONCHAS
ESCALA H 1:100 ; V 1:200



Estaca	Distância	Cota	Altura	Distância	Cota	%	Terreno	Projeto	Vermeilhado	Distância	Cota	%	Terreno	Projeto	Vermeilhado	Distância	Cota	Altura	
0	3,500	26,930	0,000	3,500	26,930	3,500	26,930	-2,00	27,000	0,000	3,500	26,930	-2,00	27,000	0,000	3,500	26,930	0,000	
1																			
2																			
2+3,448	3,500	29,888	0,000	3,500	29,888	3,500	29,888	-2,00	29,980	0,022	3,500	29,888	-2,00	29,980	0,022	3,500	29,888	0,000	
3																			
4																			
4+15,284	3,500	34,172	0,000	3,500	34,172	3,500	34,172	-2,00	34,290	0,048	3,500	34,172	-2,00	34,290	0,048	3,500	34,172	0,000	
5																			
5+3,588	3,500	34,678	0,000	3,500	34,678	3,500	34,678	-2,00	34,742	-0,006	3,500	34,678	-2,00	34,742	-0,006	3,500	34,678	0,000	
5+10,866	3,500	35,100	0,000	3,500	35,100	3,500	35,100	-2,00	35,167	-0,003	3,500	35,100	-2,00	35,167	-0,003	3,500	35,100	0,000	
6																			
7																			
7+2,023																			

Estaca	Lado Esquerdo					Eixo			Lado Direito							
	Distância	Cota	Altura	Distância	Cota	Cota	Cota	Distância	Cota	Distância	Cota	Distância	Cota	Altura		
0						27,000	27,000	0,000	3,500	26,930	-2,00	3,500	28,021	-2,00		
1						28,027	28,091	-0,064	3,500	28,021	-2,00	3,500	29,574	-2,00		
2						29,651	29,644	0,007	3,500	29,574	-2,00	3,500	29,888	-2,00		
2+3,448	3,500	29,888	0,000	3,500	29,888	3,500	29,888	-2,00	29,980	0,022	3,500	29,888	-2,00	3,500	29,888	0,000
3						31,441	31,445	-0,004	3,500	31,375	-2,00	3,500	31,375	-2,00		
4						33,092	33,092	0,063	3,500	33,022	-2,00	3,500	33,022	-2,00		
4+15,284	3,500	34,172	0,000	3,500	34,172	3,500	34,172	-2,00	34,290	0,048	3,500	34,172	-2,00	3,500	34,172	0,000
5						34,742	34,552	-0,005	3,500	34,482	-2,00	3,500	34,482	-2,00		
5+3,588	3,500	34,678	0,000	3,500	34,678	3,500	34,678	-2,00	34,742	-0,006	3,500	34,678	-2,00	3,500	34,678	0,000
5+10,866	3,500	35,100	0,000	3,500	35,100	3,500	35,100	-2,00	35,167	-0,003	3,500	35,100	-2,00	3,500	35,100	0,000
6						35,167	35,170	-0,003	3,500	35,167	-2,00	3,500	35,167	-2,00		
7						37,079	37,008	0,071	3,500	36,938	-2,00	3,500	36,938	-2,00		
7+2,023						37,129	37,129	0,000	3,500	37,059	-2,00	3,500	37,059	-2,00		

PREFEITURA MUNICIPAL DE PARNAMIRIM
Volume: RUA CAMINHO DAS CONCHAS V

Cálculo de Volume por Comparação de Perfis: Terreno x Projeto

Estaca	Área Corte	A.C. Acum.	Área Aterro	A. A. Acum.	Semi-Dis.	Vol. Corte	V.C.Acum.	Vol. Aterro	V.A.Acum.	
0	0,000	0,000	1,155	1,155		10,000	1,300	15,290	15,290	
1	0,130	0,130	0,374	1,529		10,000	5,300	6,600	20,070	
2	0,400	0,530	0,104	1,633		1,724	1,484	8,084	20,356	
2+3,448	0,461	0,991	0,062	1,695		8,276	6,439	14,523	1,341	21,697
3	0,317	1,308	0,100	1,795		10,000	10,160	24,683	1,000	22,697
4	0,699	2,007	0,000	1,795		7,642	9,950	34,633	0,000	22,697
4+15,284	0,603	2,610	0,000	1,795		2,358	2,179	36,812	0,075	22,772
5	0,321	2,931	0,032	1,827		1,784	1,241	38,053	0,081	22,853
5+3,588	0,371	3,302	0,013	1,840		3,639	2,795	40,848	0,051	22,904
5+10,866	0,397	3,699	0,001	1,841		4,567	2,530	43,378	0,123	23,027
6	0,157	3,856	0,026	1,867		10,000	8,790	52,168	0,260	23,287
7	0,722	4,578	0,000	1,867		1,011	0,982	53,150	0,000	23,287
7+2,023	0,249	4,827	0,000	1,867						

	Corte	Aterro
Áreas	4,8270 m²	1,867 m²
Volumes	53,150 m³	23,287 m³

PREFEITURA DE PARNAMIRIM

SEC. MUN. DE OBRAS PÚBLICAS
RUA TENENTE PEDRO FERREIRO DOS SANTOS, 142
MONTE CASTELO, PARNAMIRIM/PE
CEP: 55160-000, TELEFONE: (51) 3645-5654
PREFEITO: ROSANO TAVERNA
SECRETÁRIO: JOÃO ALBERICO F. DA ROCHA JUNIOR

PROJETO:
PROJETO DE TERRAPLENAGEM DA RUA CAMINHO DAS CONCHAS

ENDEREÇO:
RUA CAMINHO DAS CONCHAS, LOT. CAMINHO DO ATLÂNTICO, CAJUPIRANGA, PARNAMIRIM/RN.

CONTEÚDO:
SEÇÕES TRANSVERSAIS E PERFIL LONGITUDINAL

RESPONSÁVEL TÉCNICO:
IVENS SÁTIRO
CREARN 211035 347-3

ESCALA:
1/1.000

DATA:
JUNHO/2021

DESENHO:
JOÃO

01/01

E proibido, na forma da Lei nº 9610 art. 29 do código penal, qualquer modificação, sem como a reprodução total ou parcial deste projeto sem a prévia e expressa autorização dos arquitetos.