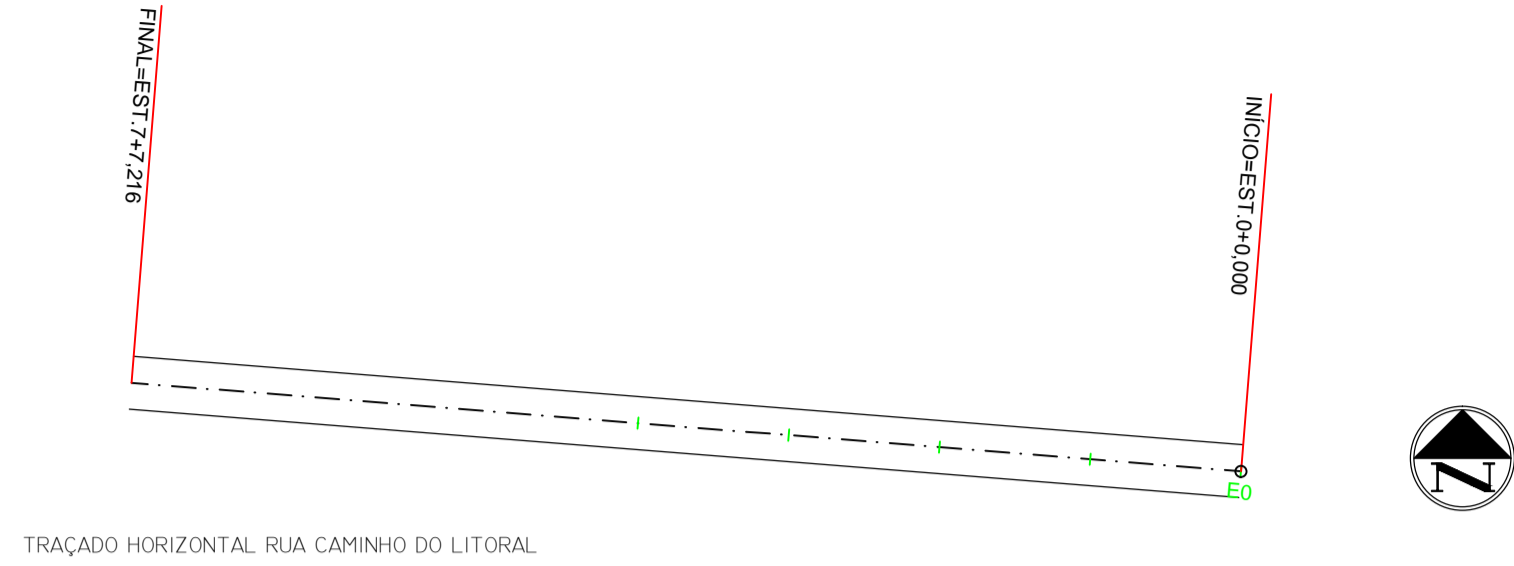
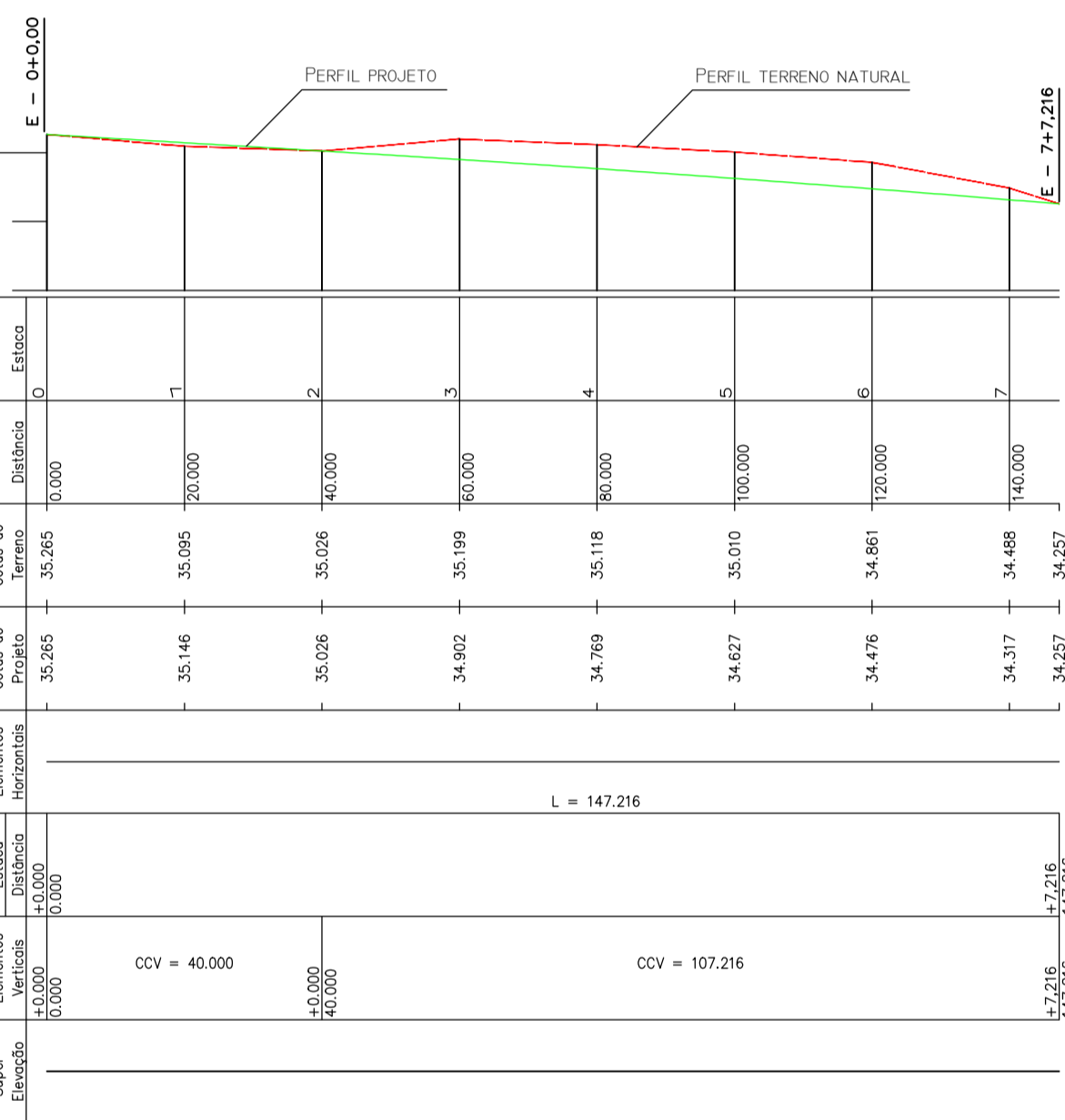


TERRAPLENAGEM DA RUA CAMINHO DO LITORAL




TRAÇADO HORIZONTAL RUA CAMINHO DO LITORAL

PERFIL LONGITUDINAL RUA CAMINHO DO LITORAL
ESCALA H 1:1000 ; V 1:100



PERFIL TERRENO NATURAL
PERFIL PROJETO

SEÇÕES TRANSVERSAIS RUA CAMINHO DO LITORAL
ESCALA H 1:100 ; V 1:200



Char 'Pointer Informática
Nota de Serviço de Terraplenagem: RUA CAMINHO DO LITORAL

Data: 26/05/21 Hora: 13:02 Página: 1
Projeto: lucelia Local: NISSIA

PREFEITURA MUNICIPAL DE PARNAMIRIM
Volume: RUA CAMINHO DO LITORAL

Estaca	Lado Esquerdo				Eixo			Lado Direito					
	Distância	Cota	Altura	Distância	Distância	Cota	Cota	Distância	Cota	Distância	Altura		
0					3,5000	35,195	-2,00	35,265	35,265	0,000	3,5000	35,195	-2,00
1					3,5000	35,076	-2,00	35,095	35,146	-0,051	3,5000	35,076	-2,00
2					3,5000	34,956	-2,00	35,026	35,026	0,000	3,5000	34,956	-2,00
3					3,5000	34,832	-2,00	35,199	34,902	0,297	3,5000	34,832	-2,00
4					3,5000	34,699	-2,00	35,118	34,769	0,349	3,5000	34,699	-2,00
5					3,5000	34,557	-2,00	35,010	34,627	0,383	3,5000	34,557	-2,00
6					3,5000	34,406	-2,00	34,861	34,476	0,385	3,5000	34,406	-2,00
7					3,5000	34,247	-2,00	34,488	34,317	0,171	3,5000	34,247	-2,00
7+7,216					3,5000	34,187	-2,00	34,257	34,257	0,000	3,5000	34,187	-2,00

Cálculo de Volume por Comparação de Perfis: Terreno x Projeto

Estaca	Área Corte	Á.C. Acum.	Área Aterro	Á. A. Acum.	Semi-Dis.	Vol. Corte	V.C. Acum.	Vol. Aterro	V.A. Acum.
0	0,423	0,423	0,172	0,172	10,000	8,670	8,670	6,040	6,040
1	0,444	0,867	0,432	0,604	10,000	9,780	18,450	7,210	13,250
2	0,534	1,401	0,289	0,893	10,000	28,580	47,030	2,890	16,140
3	2,324	3,725	0,000	0,893	10,000	50,140	97,170	0,000	16,140
4	2,690	6,415	0,000	0,893	10,000	56,140	153,310	0,000	16,140
5	2,924	9,339	0,000	0,893	10,000	57,360	210,670	0,000	16,140
6	2,812	12,151	0,000	0,893	10,000	42,500	253,170	0,340	16,480
7	1,438	13,589	0,034	0,927	3,608	7,083	260,253	1,133	17,613
7+7,216	0,525	14,114	0,280	1,207					

	Corte	Aterro
Áreas	14,1140 m²	1,207 m²
Volumes	260,253 m³	17,613 m³

PREFEITURA DE PARNAMIRIM

SEC. MUN. DE OBRAS PÚBLICAS
RUA TENENTE PEDRO FERREIRO DOS SANTOS, 142
MONTE CASTELO, PARNAMIRIM/RN
CEP: 59160-100. TELEFONE: (54) 3645-5654
PREFEITO: ROSANO TAVERA
SECRETÁRIO: JOÃO ALBERICO F. DA ROCHA JUNIOR

PROJETO:
PROJETO DE TERRAPLENAGEM DA RUA CAMINHO DO LITORAL

ENDEREÇO:
RUA CAMINHO DO LITORAL, LOT. CAMINHO DO ATLÂNTICO, CAJUPIRANGA, PARNAMIRIM/RN.

CONTEÚDO:
SEÇÕES TRANSVERSAIS E PERFIL LONGITUDINAL

RESPONSÁVEL TÉCNICO:
IVENS SÁTIRO
CREA/RN 211035347-3

ESCALA:
1/1.000

DATA:
JUNHO/2021

DESENHO:
JOÃO

01
/01

É proibido, na forma da Lei nº 9610 art. 29 do código penal, qualquer modificação, sem como a reprodução total ou parcial deste projeto sem a prévia e expressa autorização dos arquitetos.