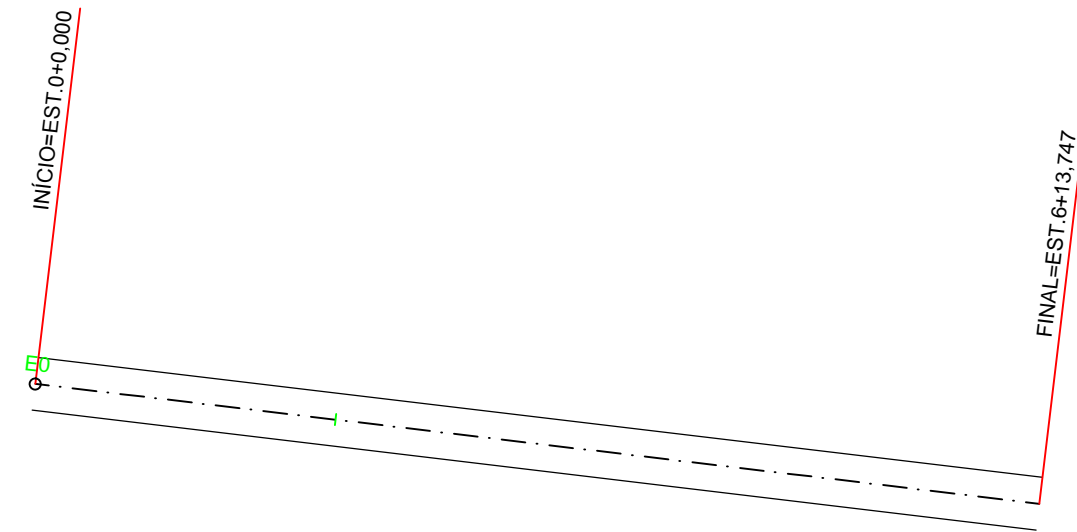
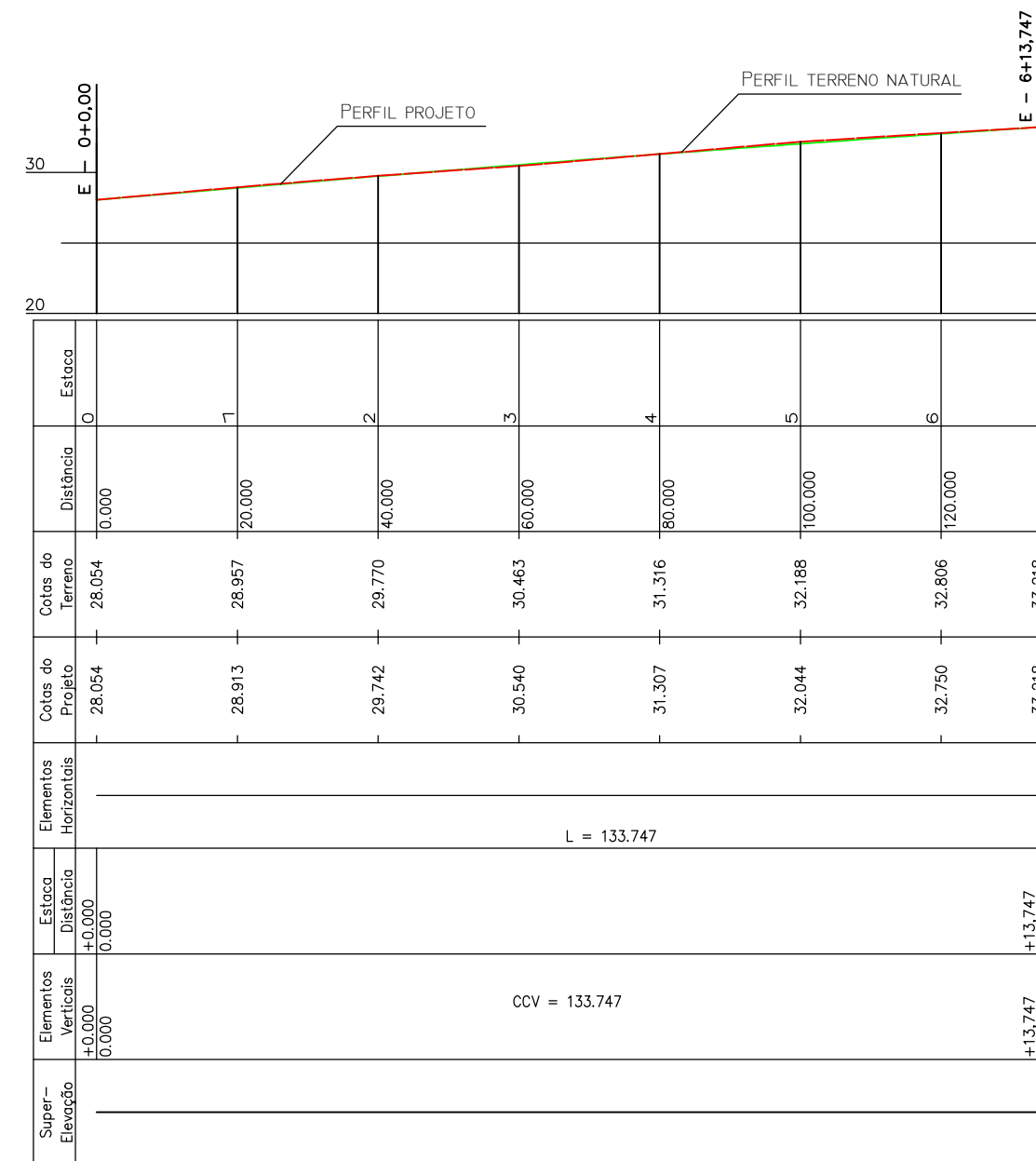


TERRAPLENAGEM DA RUA CAMINHO DO ROCHEDO



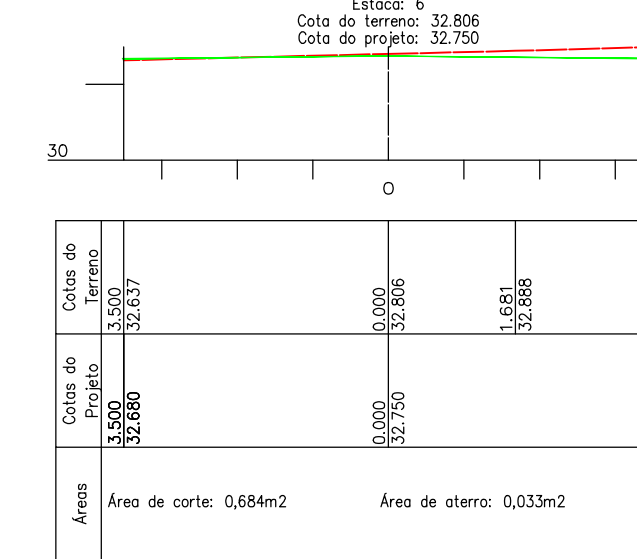
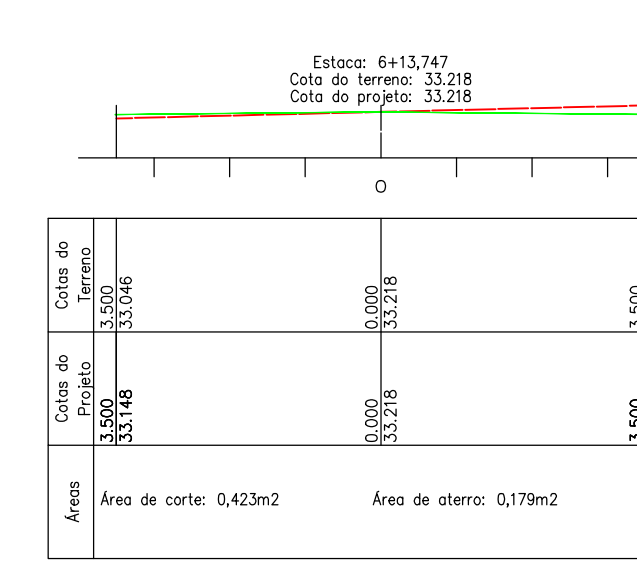
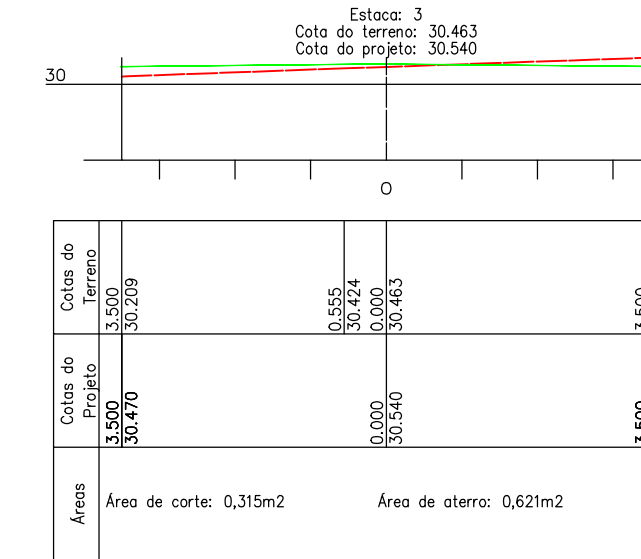
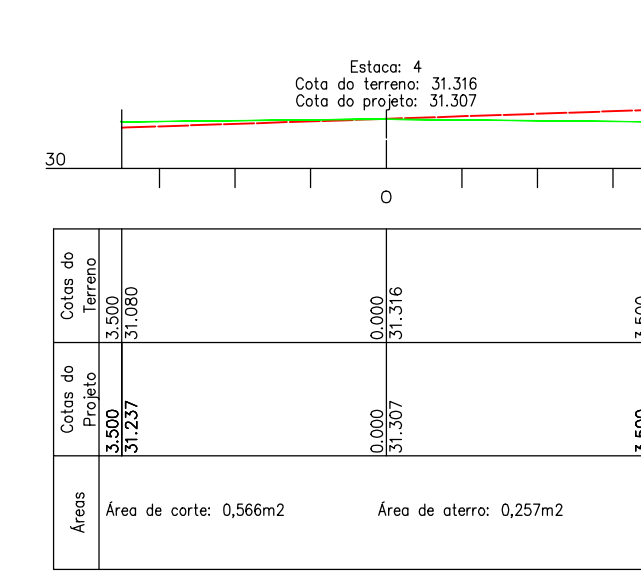
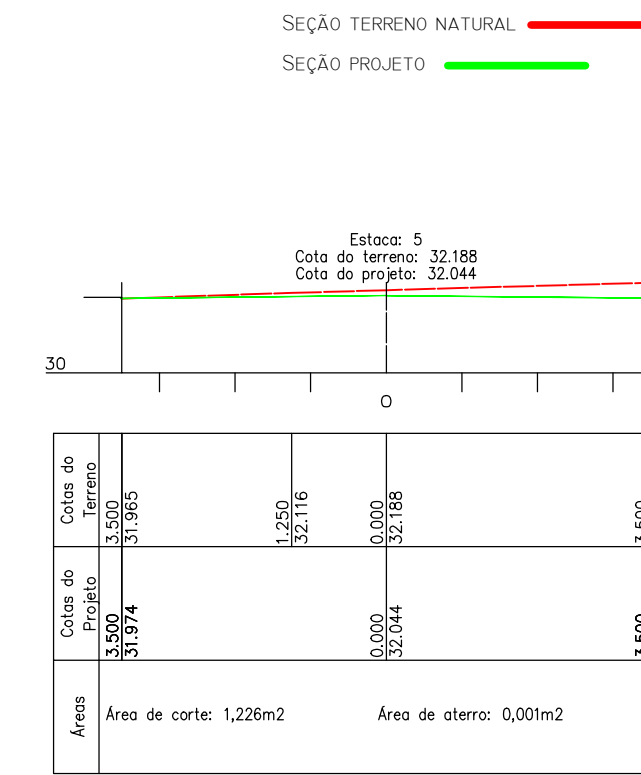
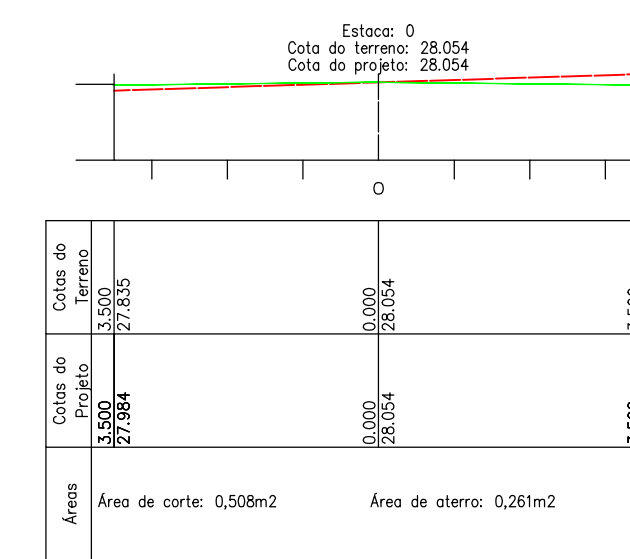
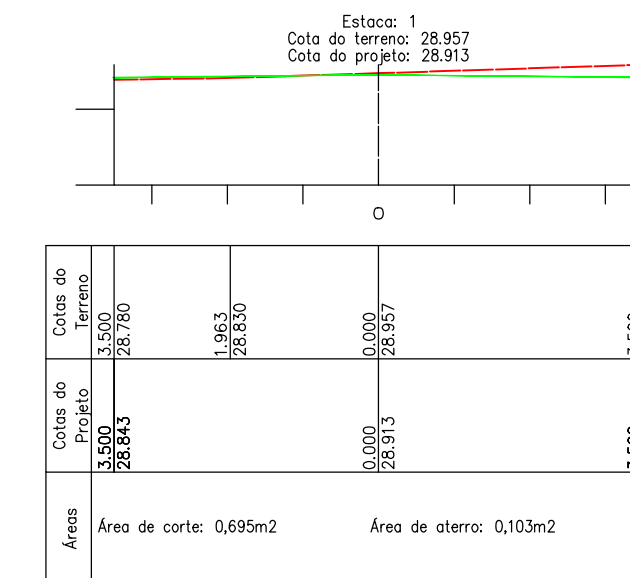
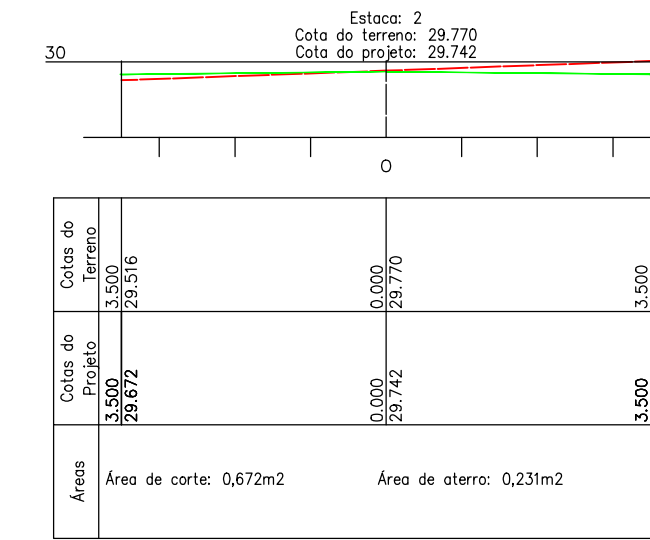
TRAÇADO HORIZONTAL RUA CAMINHO DO ROCHEDO

PERFIL LONGITUDINAL RUA CAMINHO DO ROCHEDO
ESCALA H:1:1000 ; V:1:100



PERFIL TERRENO NATURAL
PERFIL PROJETO

SEÇÕES TRANSVERSAIS RUA CAMINHO DO ROCHEDO
ESCALA H:1:100 ; V:1:200



char *Pointer Informática Data: 25/05/21 Hora: 22:55 Página: 1
Nota de Serviço de Terraplenagem: RUA CAMINHO DO ROCHEDO Projeto: lucelia Local: NISSIA

Estaca	Lado Esquerdo							Eixo			Lado Direito								
	Offset		Lateral		Bordo			Cota	Cota	Cota	Bordo		Lateral		Offset				
0	3,5000	27,984	0,000	3,5000	27,984	3,5000	27,984	-2,00	28,054	28,054	0,000	3,5000	27,984	-2,00	3,5000	27,984	3,5000	27,984	0,000
1	3,5000	28,843	0,000	3,5000	28,843	3,5000	28,843	-2,00	28,957	28,913	0,044	3,5000	28,843	-2,00	3,5000	28,843	3,5000	28,843	0,000
2	3,5000	29,672	0,000	3,5000	29,672	3,5000	29,672	-2,00	29,770	29,742	0,028	3,5000	29,672	-2,00	3,5000	29,672	3,5000	29,672	0,000
3	3,5000	30,470	0,000	3,5000	30,470	3,5000	30,470	-2,00	30,463	30,540	-0,077	3,5000	30,470	-2,00	3,5000	30,470	3,5000	30,470	0,000
4	3,5000	31,237	0,000	3,5000	31,237	3,5000	31,237	-2,00	31,316	31,307	0,009	3,5000	31,237	-2,00	3,5000	31,237	3,5000	31,237	0,000
5	3,5000	31,974	0,000	3,5000	31,974	3,5000	31,974	-2,00	32,188	32,044	0,144	3,5000	31,974	-2,00	3,5000	31,974	3,5000	31,974	0,000
6	3,5000	32,680	0,000	3,5000	32,680	3,5000	32,680	-2,00	32,806	32,750	0,056	3,5000	32,680	-2,00	3,5000	32,680	3,5000	32,680	0,000
6+13,747	3,5000	33,148	0,000	3,5000	33,148	3,5000	33,148	-2,00	33,218	33,218	0,000	3,5000	33,148	-2,00	3,5000	33,148	3,5000	33,148	0,000

PREFEITURA MUNICIPAL DE PARNAMIRIM
Volume: RUA CAMINHO DO ROCHEDO

Cálculo de Volume por Comparação de Perfis: Terreno x Projeto

Estaca	Área Corte	Á.C. Acum.	Área Aterro	Á. A. Acum.	Semi-Dis.	Vol.Corte	V.C.Acum.	Vol.Aterro	V.A.Acum.	
0	0,508	0,508	0,261	0,261						
1	0,695	1,203	0,103	0,364	10,000	12,030	12,030	3,640	3,640	
2	0,672	1,875	0,231	0,595	10,000	13,670	25,700	3,340	6,980	
3	0,315	2,190	0,621	1,216	10,000	9,870	35,570	8,520	15,500	
4	0,566	2,756	0,257	1,473	10,000	8,810	44,380	8,780	24,280	
5	1,226	3,982	0,001	1,474	10,000	17,920	62,300	2,580	26,860	
6	0,684	4,666	0,033	1,507	10,000	19,100	81,400	0,340	27,200	
6+13,747	0,423	5,089	0,179	1,686		6,874	7,609	89,009	1,457	28,657

	Corte	Aterro
Áreas	5,0890 m²	1,686 m²
Volumes	89,009 m³	28,657 m³

PREFEITURA DE PARNAMIRIM

SEC. MUN. DE OBRAS PÚBLICAS
RUA TENENTE PEDRO FRANCISCO DOS SANTOS, 142
MUNICÍPIO DE PARNAMIRIM/RN
CEP 59400-000, TELEFONE: (54) 3645-5654
PREFEITO: ROSÁRIO TAWEIRA
SECRETÁRIO: JOÃO ALBERICO F. DA ROCHA JUNIOR

PROJETO: PROJETO DE TERRAPLENAGEM DE TRECHO DA RUA CAMINHO DO ROCHEDO

ENDEREÇO: RUA CAMINHO DO ROCHEDO, LOT. CAMINHO DO ATLÂNTICO, CAJUPIRANGA, PARNAMIRIM/RN.

CONTEÚDO: SEÇÕES TRANSVERSAIS E PERFIL LONGITUDINAL

RESPONSÁVEL TÉCNICO: IVENS SÁTIRO
CREA/RN 211035-3/3

ESCALA: 1/1.000 DATA: JUNHO/2021 DESENHO: JOÃO

E proibido, na forma da Lei nº 9610 art. 29 do código penal, quaisquer modificações, sem como a reprodução total ou parcial deste projeto sem a prévia e expressa autorização dos arquitetos.

01/01