


TERRAPLENAGEM DA RUA CAMINHO DOS BÚZIOS



FINAL=EST.7+1,079



TRAÇADO HORIZONTAL RUA CAMINHO DOS BÚZIOS

PREFEITURA MUNICIPAL DE PARNAMIRIM
Nota de Serviço de Terraplenagem: BÚZIOS S

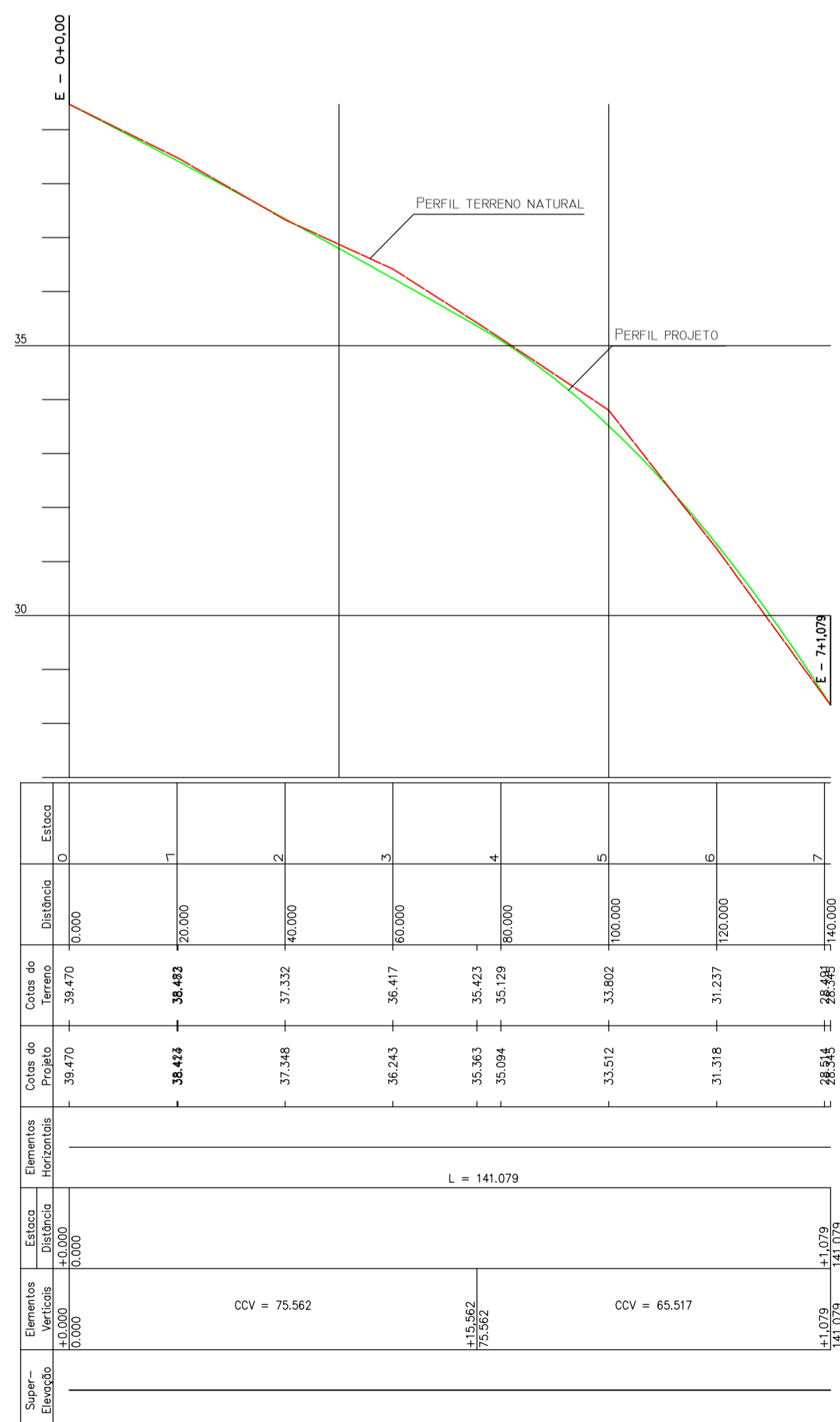
Estaca	Lado Esquerdo				Eixo				Lado Direito						
	Distância	Cota	Altura	Distância	Cota	Distância	Cota	Terreno	Projeto	Vermelha	Distância	Cota	Distância	Cota	Altura
0	3.5000	39.400	0,000	3.5000	39.400	3.5000	39.400	-2,00	39.470	39.470	0,000	3.5000	39.400	3.5000	39.400
1	3.5000	38.353	0,000	3.5000	38.353	3.5000	38.353	-2,00	38.482	38.423	0,059	3.5000	38.353	3.5000	38.353
1+0,174	3.5000	38.344	0,000	3.5000	38.344	3.5000	38.344	-2,00	38.473	38.414	0,059	3.5000	38.344	3.5000	38.344
2	3.5000	37.278	0,000	3.5000	37.278	3.5000	37.278	-2,00	37.332	37.348	-0,016	3.5000	37.278	3.5000	37.278
3	3.5000	36.173	0,000	3.5000	36.173	3.5000	36.173	-2,00	36.417	36.243	0,174	3.5000	36.173	3.5000	36.173
3+15,562	3.5000	35.293	0,000	3.5000	35.293	3.5000	35.293	-2,00	35.423	35.363	0,060	3.5000	35.293	3.5000	35.293
4	3.5000	35.024	0,000	3.5000	35.024	3.5000	35.024	-2,00	35.129	35.094	0,035	3.5000	35.024	3.5000	35.024
5	3.5000	33.442	0,000	3.5000	33.442	3.5000	33.442	-2,00	33.802	33.512	0,290	3.5000	33.442	3.5000	33.442
6	3.5000	31.248	0,000	3.5000	31.248	3.5000	31.248	-2,00	31.237	31.318	-0,081	3.5000	31.248	3.5000	31.248
7	3.5000	28.444	0,000	3.5000	28.444	3.5000	28.444	-2,00	28.491	28.514	-0,023	3.5000	28.444	3.5000	28.444
7+1,079	3.5000	28.275	0,000	3.5000	28.275	3.5000	28.275	-2,00	28.345	28.345	0,000	3.5000	28.275	3.5000	28.275

PREFEITURA MUNICIPAL DE PARNAMIRIM
Volume: RUA CAMINHO DOS BÚZIOS VOLUME

Cálculo de Volume por Comparação de Perfis: Terreno x Projeto									
Estaca	Área Corte	Á. A. Acum.	Área Aterro	Á. A. Acum.	Semi-Dis.	Vol.Corte	V.C.Acum.	Vol.Aterro	V.A.Acum.
0	0,268	0,268	0,000	0,000		10,000	7,660	0,000	0,000
1	0,498	0,766	0,000	0,000		0,087	0,086	7,746	0,000
1+0,174	0,495	1,261	0,000	0,000		9,913	6,919	14,665	0,545
2	0,203	1,464	0,055	0,055		10,000	16,640	31,305	0,550
3	1,461	2,925	0,000	0,055		7,761	16,737	48,042	0,054
3+15,562	0,690	3,615	0,007	0,062		2,219	2,776	50,818	0,173
4	0,561	4,176	0,071	0,133		10,000	28,360	79,178	0,710
5	2,275	6,451	0,000	0,133		10,000	23,450	102,628	4,070
6	0,070	6,521	0,407	0,540		10,000	1,940	104,568	4,480
7	0,124	6,645	0,041	0,581		0,540	0,199	104,767	0,022
7+1,079	0,245	6,890	0,000	0,581					

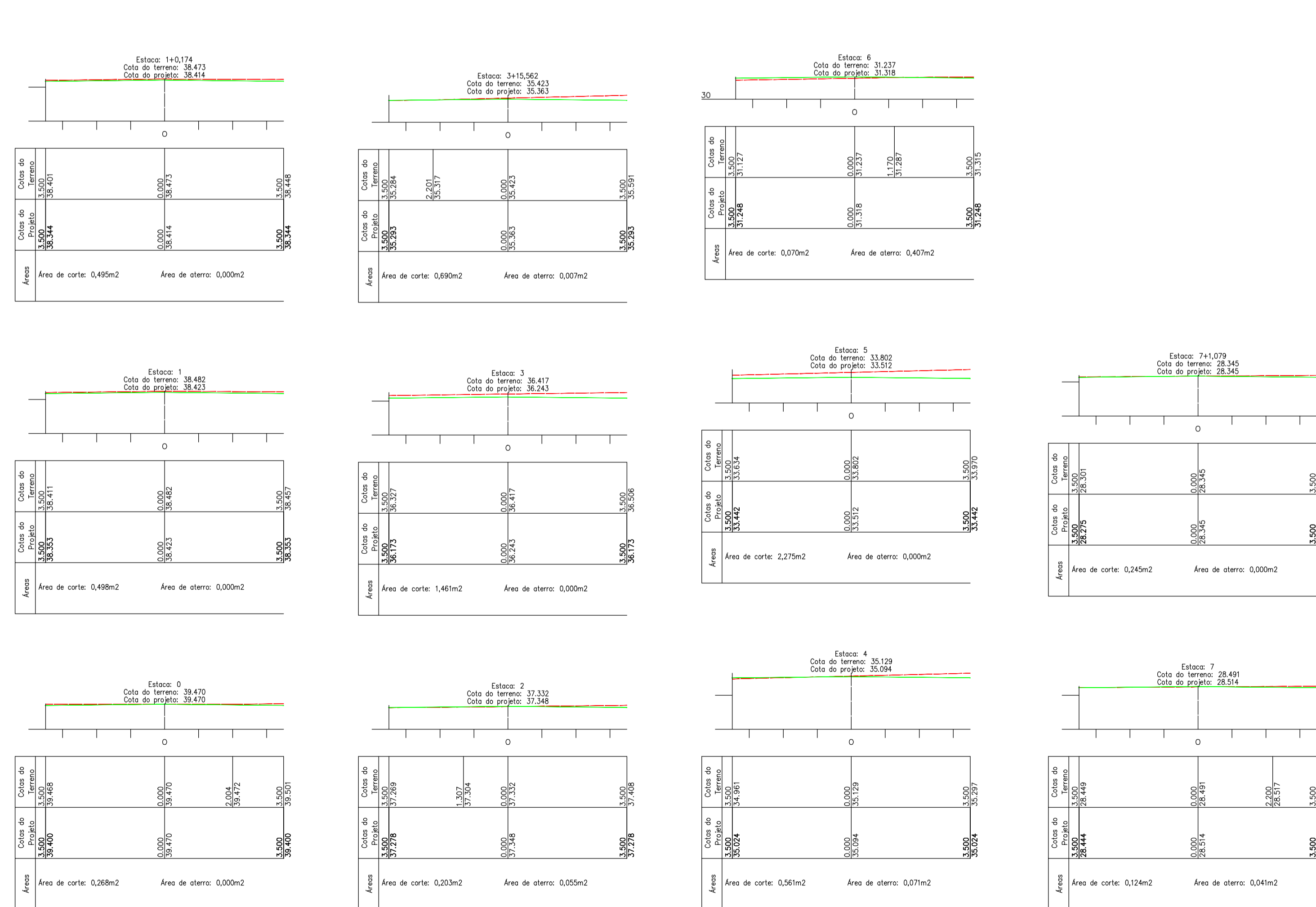
	Corte	Aterro
Áreas	6,8900 m²	0,581 m²
Volumes	104,767 m³	10,604 m³

PERFIL LONGITUDINAL RUA CAMINHO DOS BÚZIOS
ESCALA H 1:1000 ; V 1:100



PERFIL TERRENO NATURAL
PERFIL PROJETO

SEÇÕES TRANSVERSAIS RUA CAMINHO DOS BÚZIOS
ESCALA H 1:100 ; V 1:200



SEÇÃO TERRENO NATURAL
SEÇÃO PROJETO

PREFEITURA DE PARNAMIRIM

SEC. MUN. DE OBRAS PÚBLICAS
RUA TENENTE PEDRO FERNANDES SANTOS, 142
MONTI CASTELO, PARNAMIRIM/RN
CEP 59460-000, TELEFONE: (54) 3645-5654
PREFEITO: ROSÁRIO TAVERA
SECRETÁRIO: JOÃO ALBERTO F. DA ROCHA JUNIOR

RESPONSÁVEL TÉCNICO:
IVENS SÁTIRO
CREARN 211035 347-3

PROJETO DE TERRAPLENAGEM DE
TRECHO DA RUA CAMINHO DOS
BÚZIOS

ENDEREÇO:
RUA CAMINHO DOS BÚZIOS, LOT. CAMINHO DO
ATLÂNTICO, CAJUPIRANGA, PARNAMIRIM/RN.

CONTEÚDO:
SEÇÕES TRANSVERSAIS E PERFIL LONGITUDINAL

ESCALA: 1/1.000 DATA: JUNHO/2021 DESENHO: JOÃO

E proibido, na forma da Lei Nº 9610 art. 29 do código penal, quaisquer modificações,
sem como a reprodução total ou parcial desta projeto sem a prévia e expressa
autorização dos arquitetos.

01/01