ANEXO I

PARTE 02 DE 02

Prefeitura Municipal de Parnamirim/RN

MAPA COM IDENTIFICAÇÃO
COLETA DOMICILIAR - SETOR 001 - DIURNO

N
W E
S

Norte Verdadeiro - Coordendas gerográficas - DATUM WGS 1984 - Escala 1:10.000

Prefeitura Municipal de Parnamirim/RN

MAPA COM IDENTIFICAÇÃO
COLETA DOMICILIAR - SETOR 002 - DIURNO

N
W E
S

Norte Verdadeiro - Coordenadas geográficas - DATUM WGS 1984 - Escala 1:10.000

35°12'0"W

35°12'0"W

Prefeitura Municipal de Parnamirim/RN

MAPA COM IDENTIFICAÇÃO
COLETA DOMICILIAR - SETOR 003 - DIURNO

Norte Verdadeiro - Coordenadas geográficas - DATUM WGS 1984 - Escala 1:10.000

Prefeitura Municipal de Parnamirim/RN

MAPA COM IDENTIFICAÇÃO
COLETA DOMICILIAR - SETOR 004 - DIURNO

Norte Verdadeiro - Coordenadas geográficas - DATUM WGS 1984 - Escala 1:10.000

Prefeitura Municipal de Parnamirim/RN

MAPA COM IDENTIFICAÇÃO
COLETA DOMICILIAR - SETOR 005 - DIURNO

Norte Verdadeiro - Coordendas gerográficas - DATUM WGS 1984 - Escala 1:10.000

35°16'0"W

35°16'0"W

Prefeitura Municipal de Parnamirim/RN

MAPA COM IDENTIFICAÇÃO
COLETA DOMICILIAR - SETOR 005 - DIURNO

Norte Verdadeiro - Coordenadas geográficas - DATUM WGS 1984 - Escala 1:10.000

Prefeitura Municipal de Parnamirim/RN

MAPA COM IDENTIFICAÇÃO
COLETA DOMICILIAR - SETOR 006 - DIURNO

N W E S

Norte Verdadeiro - Coordendas gerográficas - DATUM WGS 1984 - Escala 1:10.000

35°12'0"W

5°54'0"S

35°12'0"W

Prefeitura Municipal de Parnamirim/RN

MAPA COM IDENTIFICAÇÃO
COLETA DOMICILIAR - SETOR 007 - DIURNO

9

N
W E
S

Norte Verdadeiro - Coordenadas geográficas - DATUM WGS 1984 - Escala 1:10.000

Prefeitura Municipal de Parnamirim/RN

MAPA COM IDENTIFICAÇÃO
COLETA DOMICILIAR - SETOR 008 - DIURNO

N
W E
S

Norte Verdadeiro - Coordenadas geográficas - DATUM WGS 1984 - Escala 1:10.000

Prefeitura Municipal de Parnamirim/RN

MAPA COM IDENTIFICAÇÃO
COLETA DOMICILIAR - SETOR 008 - DIURNO

Norte Verdadeiro - Coordenadas geográficas - DATUM WGS 1984 - Escala 1:10.000

Prefeitura Municipal de Parnamirim/RN

MAPA COM IDENTIFICAÇÃO
COLETA DOMICILIAR - SETOR 008 - DIURNO

N
W E
S

Norte Verdadeiro - Coordenadas geográficas - DATUM WGS 1984 - Escala 1:10.000

Prefeitura Municipal de Parnamirim/RN

MAPA COM IDENTIFICAÇÃO
COLETA DOMICILIAR - SETOR 009 - DIURNO

Norte Verdadeiro - Coordenadas geográficas - DATUM WGS 1984 - Escala 1:10.000



Prefeitura Municipal de Parnamirim/RN

MAPA COM IDENTIFICAÇÃO
COLETA DOMICILIAR - SETOR 009 - DIURNO

Norte Verdadeiro - Coordendas gerográficas - DATUM WGS 1984 - Escala 1:10.000



Prefeitura Municipal de Parnamirim/RN

MAPA COM IDENTIFICAÇÃO
COLETA DOMICILIAR - SETOR 009 - DIURNO

Prefeitura Municipal de Parnamirim/RN

MAPA COM IDENTIFICAÇÃO
COLETA DOMICILIAR - SETOR 010 - DIURNO

N
W E
S

Norte Verdadeiro - Coordenadas geográficas - DATUM WGS 1984 - Escala 1:10.000

Prefeitura Municipal de Parnamirim/RN

MAPA COM IDENTIFICAÇÃO
COLETA DOMICILIAR - SETOR 010 - DIURNO

Norte Verdadeiro - Coordenadas geográficas - DATUM WGS 1984 - Escala 1:10.000

Prefeitura Municipal de Parnamirim/RN

MAPA COM IDENTIFICAÇÃO
COLETA DOMICILIAR - SETOR 010 - DIURNO

N
W E
S

Norte Verdadeiro - Coordenadas geográficas - DATUM WGS 1984 - Escala 1:10.000



Prefeitura Municipal de Parnamirim/RN

MAPA COM IDENTIFICAÇÃO
COLETA DOMICILIAR - SETOR 011 - DIURNO

Norte Verdadeiro - Coordendas geográficas - DATUM WGS 1984 - Escala 1:10.000

Prefeitura Municipal de Parnamirim/RN

MAPA COM IDENTIFICAÇÃO
COLETA DOMICILIAR - SETOR 011 - DIURNO

Norte Verdadeiro - Coordendas geográficas - DATUM WGS 1984 - Escala 1:10.000

Prefeitura Municipal de Parnamirim/RN

MAPA COM IDENTIFICAÇÃO
COLETA DOMICILIAR - SETOR 011 - DIURNO

Norte Verdadeiro - Coordenadas geográficas - DATUM WGS 1984 - Escala 1:10.000



Prefeitura Municipal de Parnamirim/RN

MAPA COM IDENTIFICAÇÃO
COLETA DOMICILIAR - SETOR 011 - DIURNO

Pontos Verdadeiros - Coordenadas geográficas - DATUM WGS 1984 - Escala 1:10.000



Prefeitura Municipal de Parnamirim/RN

MAPA COM IDENTIFICAÇÃO
COLETA DOMICILIAR - SETOR 012 - DIURNO

Norte Verdadeiro - Coordendas geográficas - DATUM WGS 1984 - Escala 1:10.000

Prefeitura Municipal de Parnamirim/RN

MAPA COM IDENTIFICAÇÃO
COLETA DOMICILIAR - SETOR 013 - DIURNO

N
W E
S

Norte Verdadeiro - Coordenadas geográficas - DATUM WGS 1984 - Escala 1:10.000

Prefeitura Municipal de Parnamirim/RN

MAPA COM IDENTIFICAÇÃO
COLETA DOMICILIAR - SETOR 014 - DIURNO

Norte Verdadeiro - Coordendas geográficas - DATUM WGS 1984 - Escala 1:10.000

35°14'0"W

35°14'0"W

Prefeitura Municipal de Parnamirim/RN

MAPA COM IDENTIFICAÇÃO
COLETA DOMICILIAR - SETOR 014 - DIURNO

Norte Verdadeiro - Coordenadas geográficas - DATUM WGS 1984 - Escala 1:10.000

Prefeitura Municipal de Parnamirim/RN

MAPA COM IDENTIFICAÇÃO
COLETA DOMICILIAR - SETOR 015 - DIURNO

Norte Verdadeiro - Coordendas geográficas - DATUM WGS 1984 - Escala 1:10.000

Prefeitura Municipal de Parnamirim/RN

MAPA COM IDENTIFICAÇÃO
COLETA DOMICILIAR - SETOR 016 - DIURNO

Norte Verdadeiro - Coordenadas geográficas - DATUM WGS 1984 - Escala 1:10.000

Prefeitura Municipal de Parnamirim/RN

MAPA COM IDENTIFICAÇÃO
COLETA DOMICILIAR - SETOR 017 - DIURNO

N
W E
S

Norte Verdadeiro - Coordenadas geográficas - DATUM WGS 1984 - Escala 1:10.000

Prefeitura Municipal de Parnamirim/RN

MB LIMPEZA URBANA

MAPA COM IDENTIFICAÇÃO
COLETA DOMICILIAR - SETOR 018 - DIURNO

N
W E
S

Norte Verdadeiro - Coordenadas geográficas - DATUM WGS 1984 - Escala 1:10.000

Prefeitura Municipal de Parnamirim/RN

MAPA COM IDENTIFICAÇÃO
COLETA DOMICILIAR - SETOR 018 - DIURNO

Norte Verdadeiro - Coordenadas geográficas - DATUM WGS 1984 - Escala 1.10.000

Prefeitura Municipal de Parnamirim/RN

MAPA COM IDENTIFICAÇÃO
COLETA DOMICILIAR - SETOR 019 - DIURNO

Norte Verdadeiro - Coordenadas geográficas - DATUM WGS 1984 - Escala 1:10.000

Prefeitura Municipal de Parnamirim/RN

MAPA COM IDENTIFICAÇÃO
COLETA DOMICILIAR - SETOR 019 - DIURNO

Norte Verdadeiro - Coordenadas geográficas - DATUM WGS 1984 - Escala 1:10.000



MB LIMPEZA URBANA

Prefeitura Municipal de Parnamirim/RN

MAPA COM IDENTIFICAÇÃO
COLETA DOMICILIAR - SETOR 019 - DIURNO

Norte Verdadeiro - Coordendas geográficas - DATUM WGS 1984 - Escala 1:10.000

35°10'0"W

35°10'0"W

Prefeitura Municipal de Parnamirim/RN

MAPA COM IDENTIFICAÇÃO
COLETA DOMICILIAR - SETOR 019 - DIURNO

Norte Verdadeiro - Coordenadas geográficas - DATUM WGS 1984 - Escala 1.10.000

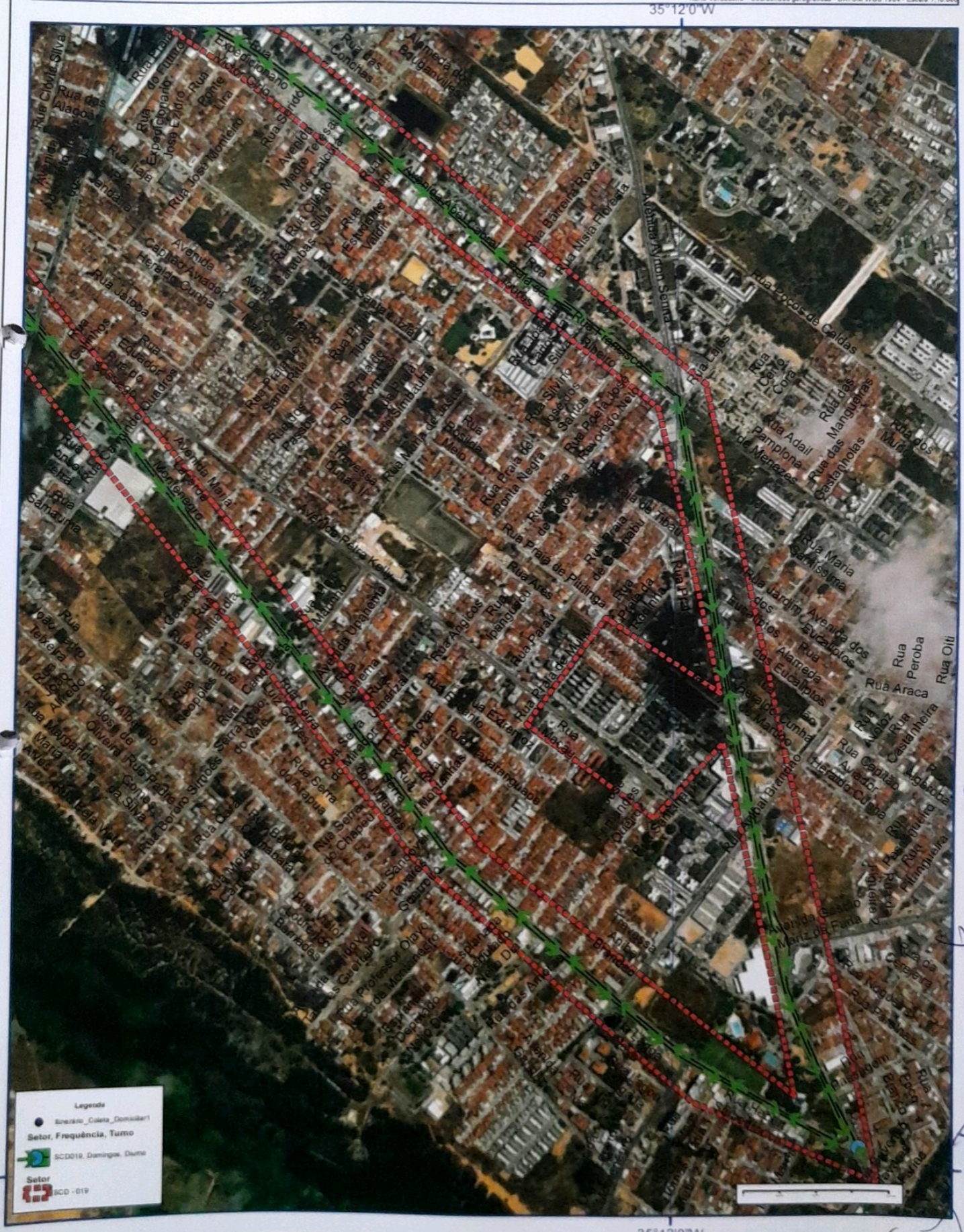

Prefeitura Municipal de Parnamirim/RN

MAPA COM IDENTIFICAÇÃO
COLETA DOMICILIAR - SETOR 019 - DIURNO

Norte Verdadeiro - Coordenadas geográficas - DATUM WGS 1984 - Escala 1:10.000

Prefeitura Municipal de Parnamirim/RN

MAPA COM IDENTIFICAÇÃO
COLETA DOMICILIAR - SETOR 020 - DIURNO

Norte Verdadeiro - Coordendas gerográficas - DATUM WGS 1984 - Escala 1:10.000

Prefeitura Municipal de Parnamirim/RN

MAPA COM IDENTIFICAÇÃO
COLETA DOMICILIAR - SETOR 020 - DIURNO

Norte Verdadeiro - Coordenadas geográficas - DATUM WGS 1984 - Escala 1:10.000

35°16'0"W

5°54'0"S

35°16'0"W

Prefeitura Municipal de Parnamirim/RN

MAPA COM IDENTIFICAÇÃO
COLETA DOMICILIAR - SETOR 020 - DIURNO

N
W E
S

Norte Verdadeiro - Coordenadas geográficas - DATUM WGS 1984 - Escala 1:10.000

Prefeitura Municipal de Parnamirim/RN

MAPA COM IDENTIFICAÇÃO
COLETA DOMICILIAR - SETOR 001 - NOTURNO

Norte Verdadeiro - Coordenadas geográficas - DATUM WGS 1984 - Escala 1:10.000

Prefeitura Municipal de Parnamirim/RN

MAPA COM IDENTIFICAÇÃO
COLETA DOMICILIAR - SETOR 001 - NOTURNO

Norte Verdadeiro - Coordendas geográficas - DATUM WGS 1984 - Escala 1:10.000

Prefeitura Municipal de Parnamirim/RN

MAPA COM IDENTIFICAÇÃO
COLETA DOMICILIAR - SETOR 002 - NOTURNO

Norte Verdadeiro - Coordendas gerográficas - DATUM WGS 1984 - Escala 1:10.000

Prefeitura Municipal de Parnamirim/RN

MAPA COM IDENTIFICAÇÃO
COLETA DOMICILIAR - SETOR 003 - NOTURNO

Fonte Vetorizeiro - Coordenadas geográficas - DATUM WGS 1984 - Escala 1:10.000

35°16'0"W

35°16'0"W

Prefeitura Municipal de Parnamirim/RN

MAPA COM IDENTIFICAÇÃO
COLETA DOMICILIAR - SETOR 003 - NOTURNO

N W E S

Norte Verdadeiro - Coordendas gerográficas - DATUM WGS 1984 - Escala 1:10.000

Prefeitura Municipal de Parnamirim/RN

MAPA COM IDENTIFICAÇÃO
COLETA DOMICILIAR - SETOR 004 - NOTURNO

Norte Verdadeiro - Coordendas gerográficas - DATUM WGS 1984 - Escala 1:10.000



Prefeitura Municipal de Parnamirim/RN

MAPA COM IDENTIFICAÇÃO
COLETA DOMICILIAR - SETOR 005 - NOTURNO

Norte Verdadeiro - Coordendas gerográficas - DATUM WGS 1984 - Escala 1:10.000

Prefeitura Municipal de Parnamirim/RN

MAPA COM IDENTIFICAÇÃO
COLETA DOMICILIAR - SETOR 005 - NOTURNO

Norte Verdadeiro - Coordendas gerográficas - DATUM WGS 1984 - Escala 1:10.000

Prefeitura Municipal de Parnamirim/RN

MAPA COM IDENTIFICAÇÃO
COLETA DOMICILIAR - SETOR 006 - NOTURNO

N W E S

Norte Verdadeiro - Coordenadas geográficas - DATUM WGS 1984 - Escala 1:10.000

Prefeitura Municipal de Parnamirim/RN

MAPA COM IDENTIFICAÇÃO
COLETA DOMICILIAR - SETOR 007 - NOTURNO

Norte Verdadeiro - Coordenadas geográficas - DATUM WGS 1984 - Escala 1:10.000

Prefeitura Municipal de Parnamirim/RN

MAPA COM IDENTIFICAÇÃO
COLETA DOMICILIAR - SETOR 008 - NOTURNO

Norte Verdadeiro - Coordenadas geográficas - DATUM WGS 1984 - Escala 1:10.000

Prefeitura Municipal de Parnamirim/RN

MAPA COM IDENTIFICAÇÃO
COLETA DOMICILIAR - SETOR 008 - NOTURNO

Norte Verdadeiro - Coordenadas geográficas - DATUM WGS 1984 - Escala 1:10.000



Prefeitura Municipal de Parnamirim/RN

MAPA COM IDENTIFICAÇÃO
COLETA DOMICILIAR - SETOR 009 - NOTURNO

N W E S

Norte Verdadeiro - Coordendas gerográficas - DATUM WGS 1984 - Escala 1:10.000

Prefeitura Municipal de Parnamirim/RN

MAPA COM IDENTIFICAÇÃO
COLETA DOMICILIAR - SETOR 010 - NOTURNO

N
W E
S

Norte Verdadeiro - Coordenadas geográficas - DATUM WGS 1984 - Escala 1:10.000

Prefeitura Municipal de Parnamirim/RN

MAPA COM IDENTIFICAÇÃO
COLETA DOMICILIAR - SETOR 011 - NOTURNO

Prefeitura Municipal de Parnamirim/RN

MAPA COM IDENTIFICAÇÃO
COLETA DOMICILIAR - SETOR 012 - NOTURNO

Norte Verdadeiro - Coordenadas geográficas - DATUM WGS 1984 - Escala 1:10.000

Prefeitura Municipal de Parnamirim/RN

MAPA COM IDENTIFICAÇÃO
COLETA DOMICILIAR - SETOR 013 - NOTURNO

Norte Verdadeiro - Coordenadas geográficas - DATUM WGS 1984 - Escala 1:10.000

57

Prefeitura Municipal de Parnamirim/RN

MAPA COM IDENTIFICAÇÃO
COLETA DOMICILIAR - SETOR 014 - NOTURNO

Norte Verdadeiro - Coordendas geográficas - DATUM WGS 1984 - Escala 1:10.000

Prefeitura Municipal de Parnamirim/RN

MAPA COM IDENTIFICAÇÃO
COLETA DOMICILIAR - SETOR 015 - NOTURNO

Norte Verdadeiro - Coordendas gerográficas - DATUM WGS 1984 - Escala 1:10.000

35°16'0"W

35°16'0"W

Prefeitura Municipal de Parnamirim/RN

MAPA COM IDENTIFICAÇÃO
COLETA DOMICILIAR - SETOR 016 - NOTURNO

Norte Verdadeiro - Coordendas geográficas - DATUM WGS 1984 - Escala 1:10.000