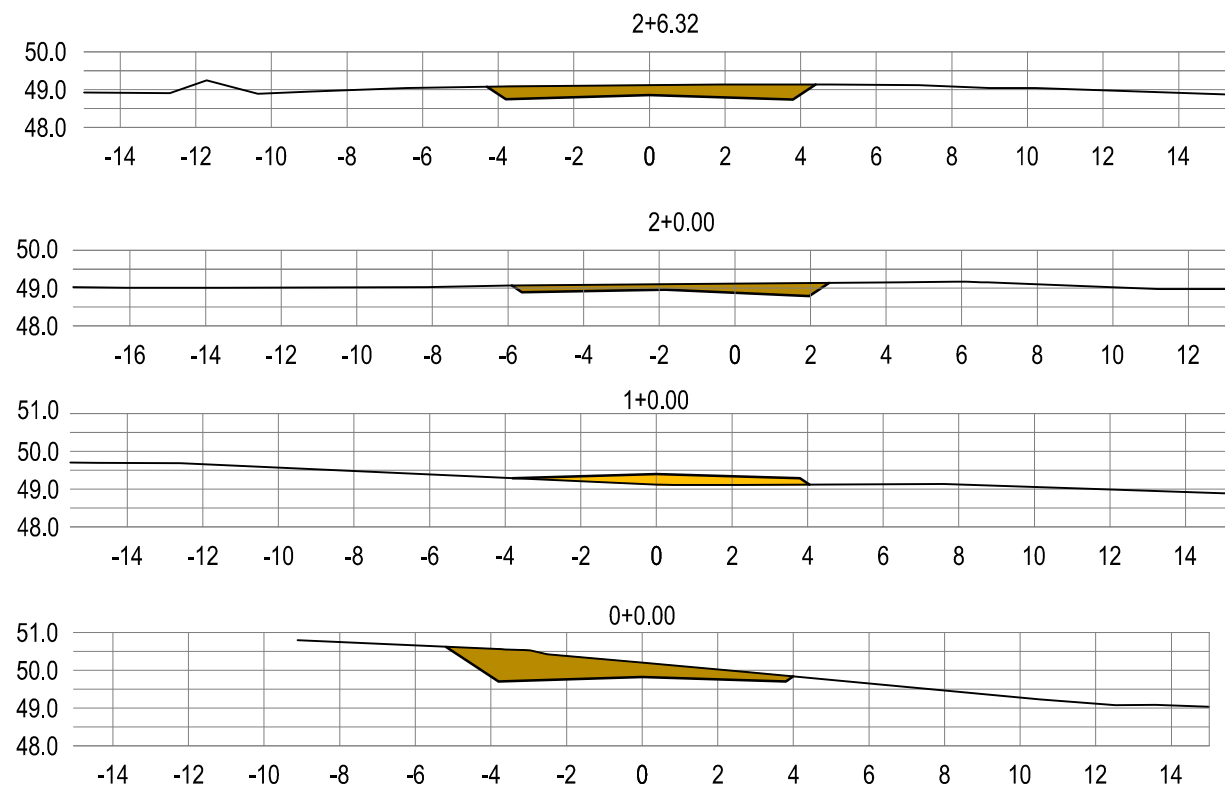




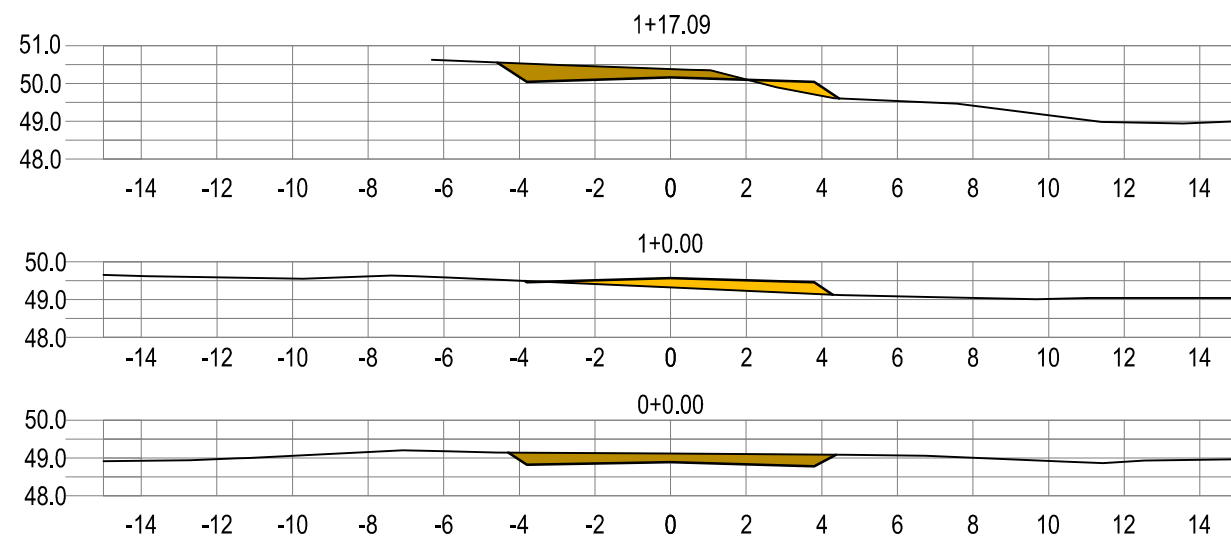
A3

SEÇÕES TRANSVERSAIS DA ALÇAS DE ENTRADA



LEGENDA	
TERRENO NATURAL	—
PROJETO DE TERRAPLENAGEM	—
ÁREA EM CORTE	■
ÁREA EM ATERRO	■

SEÇÕES TRANSVERSAIS DA ALÇAS DE SAÍDA



CONFIGURAÇÃO DE PENAS

COR	ESPESSURA
VERMELHO	0.10
AMARELO	0.20
VERDE	0.30
CYAN	0.40
AZUL	0.60
MAGENTA	0.80
BRANCO	1.20
08	0.05
10	0.10
12	0.40
17	0.10
20	0.15
26	0.35
30	0.10
32	0.20
33	0.10
40	0.35
44	0.05
45	0.05
65	0.10
102	0.13
130	0.50
140	0.40
160	0.25
170	0.15
174	0.15
200	0.20
252	0.05
254	0.05


COR:

VERMELHO	07
AMARELO	07
VERDE	07
CYAN	07
AZUL	07
MAGENTA	07
BRANCO	07
200	07
DEMAIS	COR PRÓPRIA

TIPOS DE LINHA

VERDE	ISO DASH SPACE
DEMAIS	CONTINUOUS

ESPECIFICAÇÕES TÉCNICAS
 DNIT-ES-104-2009 - Serviços Preliminares
 DNIT-ES-105-2009 - Caminhos de Serviços
 DNIT-ES-106-2009 - Cortes
 DNIT-ES-107-2009 - Empréstimo
 DNIT-ES-108-2009 - Aterros
 OBS.: As especificações do DNIT podem ser obtidas gratuitamente no endereço eletrônico:
http://ipr.dnit.gov.br/normasmanuaisoutros/downloadcoletanea_es.html



PREFEITURA DE PARNAMIRIM

SEC. MUN. DE OBRAS PÚBLICAS
 RUA TENENTE PEDRO RUFINO DOS SANTOS, 742
 MONTE CASTELO, PARNAMIRIM/RN
 CEP. 59149-160 - TELEFONE: 084 3645-5654
 PREFEITO: ROSANO TAVEIRA
 SECRETÁRIO: JOÃO ALBÉRICO F. DA ROCHA JÚNIOR

Resp. Téc.:

IVENS PEREIRA DOS SANTOS SÁTIRO

PROJETO:

PROJETO EXECUTIVO GEOMÉTRICO

ENDEREÇO:

RODOVIA DE LIGAÇÃO BR-304/BAIRRO PASSAGEM DE AREIA (PARNAMIRIM/RN)

CONTEÚDO:

SEÇÕES TRANSVERSAIS DAS ALÇAS DE ENTRADA E SAÍDA

ESCALA:

INDICADA

DATA:

JULHO 2021

DESENHO:

IVENS

É proibido, na forma da lei Nº 9610 art. 29 do código penal, quaisquer modificações, bem como a reprodução total ou parcial deste projeto sem a prévia e expressa autorização dos arquitetos.

10 / 10