





Y:\Central de Dados\753A-Sinduscon\753A1-Rodovia Natal Sul\FIEX\IMGR00\753A-753A1-FIJE-IMG-R000-MAPA DE SITUAÇÃO.PNG

Y:\Central de Dados\753A-Sinduscon\753A1-Rodovia Natal Sul\FIEX\IMGR00\753A-753A1-FIJE-IMG-R000-MAPA DE SITUAÇÃO.PNG

Y:\Central de Dados\753A-Sinduscon\753A1-Rodovia Natal Sul\FIEX\IMGR00\753A-753A1-FIJE-IMG-R000-MAPA DE SITUAÇÃO.PNG

LEGENDA	
	VIAS EXISTENTES
	TRECHO 01 - RN-313 (DUPLICAÇÃO)
	TRECHO 02 (IMPLANTAÇÃO)
	PROJETO KL ENGENHARIA

REVISÃO	DESCRIÇÃO	DATA
0	EMISSÃO INICIAL	21/07/17
1	-	-
2	-	-
3	-	-
4	-	-
5	-	-
6	-	-
7	-	-
8	-	-
9	-	-

**ESPECIFICAÇÕES TÉCNICAS DE TERRAPLENAGEM**  
 DNIT-ES-104-2009 - Serviços Preliminares  
 DNIT-ES-105-2009 - Caminhos de Serviços  
 DNIT-ES-106-2009 - Cortes  
 DNIT-ES-107-2009 - Empréstimo  
 DNIT-ES-108-2009 - Alemos  
 OBS: As especificações do DNIT podem ser obtidas gratuitamente no endereço eletrônico:  
[http://pr.dnit.gov.br/hormasmanuaisoutros/download/coleanea\\_es.html](http://pr.dnit.gov.br/hormasmanuaisoutros/download/coleanea_es.html)

DATA	JULHO/2017	ESCALA HORIZ.	SEM ESCALA
NOME DO PROJETO	753A-753A1-FIJE-IMG-R000-MAPA DE SITUAÇÃO	ESCALA VERT.	
DIREITOS AUTORAIS RESERVADOS. PROIBIDAS ALTERAÇÕES OU REPRODUÇÕES SEM PREVISÃO AUTORIZADA DOS AUTORES. ESTE PROJETO FOI DESENVOLVIDO NO AMBIENTE AUTODESK AUTOCAD CIVIL 3D 2015, SERIAL N.º 346-98810703 - CDKEY: N/A			

RODOVIA	ROTA SUL (O CAMINHO DO DESENVOLVIMENTO)
TRECHO	TRECHOS 1 E 2
TÍTULO	MAPA DE SITUAÇÃO
ASSUNTO	

		PRANCHA	<b>001</b> 001
---	---	---------	-------------------

