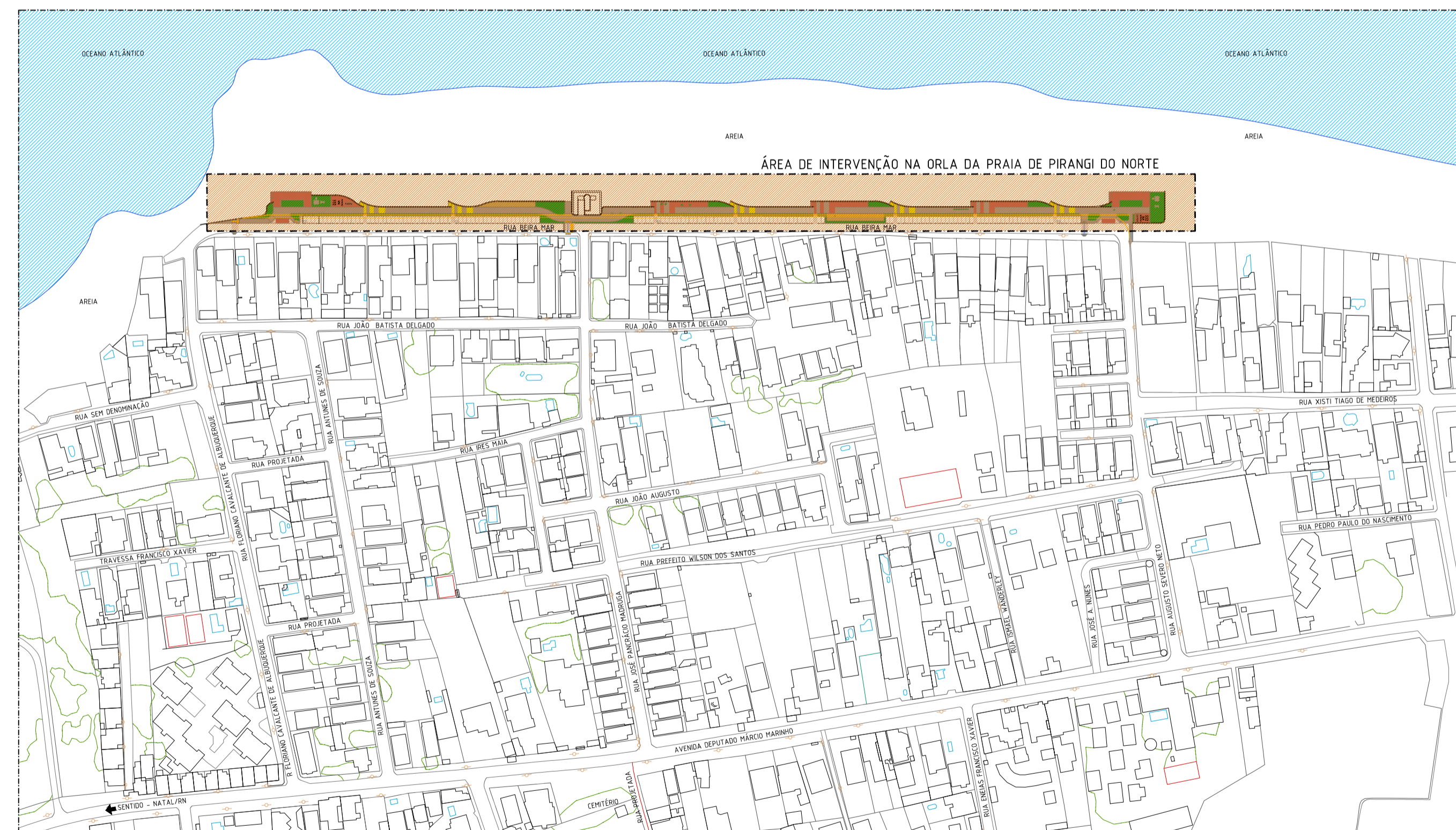


PLANTA BAIXA - URBANIZAÇÃO DO CALÇADÃO DE PIRANGI  
ESCALA:1/750



PLANTA DE SITUAÇÃO  
ESCALA:1/2.500

LEGENDA - QUADRO DE ÁREAS / QUANTITATIVOS

1.0. ÁREA TOTAL DA INTERVENÇÃO NA ORLA.....	7.251,29m <sup>2</sup>
1.1. PERÍMETRO.....	1.265,17 metros lineares
2.0. ÁREA CONSTRUÍDA TOTAL.....	00,00m <sup>2</sup>
3.0. ÁREA DE OCUPAÇÃO DA CONSTRUÇÃO.....	00,00m <sup>2</sup>
4.0. ÁREA DE VEGETAÇÃO TOTAL (ISOMATÓRIO DOS ITENS 4.1+4.2).....	1.396,90m <sup>2</sup>
4.1. ÁREA EM GRAMA ESMERALDA.....	1.396,90m <sup>2</sup>
4.2. ÁREA VEGETAÇÃO NATIVA RASTEIRA.....	--m <sup>2</sup>
5.0. ÁREA DE PISO	
5.1. PISO EM PARALELEPÍPEDO.....	232,20m <sup>2</sup> (ÁREAS DO ESTACIONAMENTO EXISTENTE A SER AMPLIADO)
5.2. PISO INTERTRAVADO NA COR OCRE (AMARELO).....	222,89m <sup>2</sup> (TRECHO DO CALÇADÃO)
5.3. PISO INTERTRAVADO NA COR CINZA.....	2.255,73m <sup>2</sup> (TRECHO DO CALÇADÃO)
5.4. PISO INTERTRAVADO NA COR TERRACOTA (VERMELHA).....	942,71m <sup>2</sup> (TRECHO DO CALÇADÃO E BAIA ESTACIONAMENTO)
5.5. DECK EM MADEIRA.....	267,97m <sup>2</sup>
6.0. ESTACIONAMENTO - TOTAL DE VAGAS (ISOMATÓRIO DOS ITENS 6.1-6.2+6.3).....	149
6.1. VAGAS VEÍCULOS LEVES.....	137 VAGAS
6.2. VAGAS IDOSO.....	08 VAGAS
6.3. VAGAS DEFICIENTE FÍSICO.....	04 VAGAS
6.4. VAGAS DE EMBARQUE E DESEMBARQUE.....	02 VAGAS
7.0. REFORMA/DEMOLIÇÃO	
7.1. ÁREA EXISTENTE EM CALÇAMENTO (PARALELEPÍPEDO) A SER RETIRADA/DEMOLIDA.....	1.298,06m <sup>2</sup>
7.2. MURETA EXISTENTE EM PEDRA MARRUADA A SER RETIRADA/DEMOLIDA.....	566,16m

LEGENDA - MOBILIÁRIO URBANO

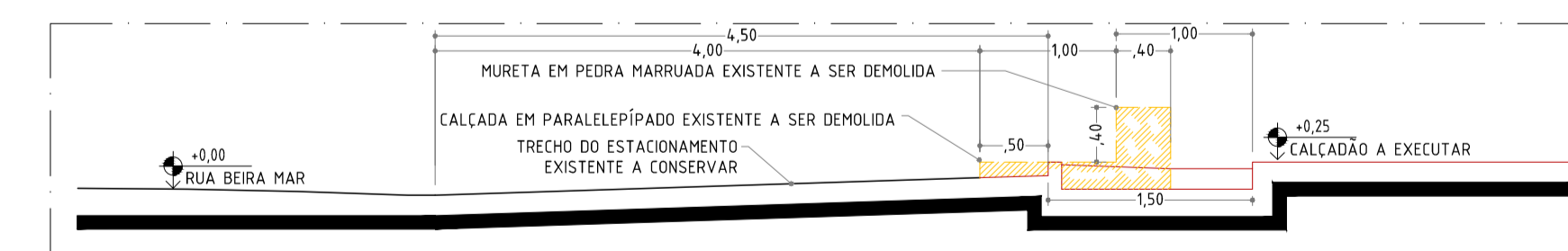
LEGENDA PROJETO	DISCRIMINAÇÃO	QUANTIDADE
■	POSTES EM CONCRETO DE PÉTALA (h=6,0M) EXISTENTE A CONSERVAR	07 UNIDADES

LEGENDA - PISO ACESSIBILIDADE

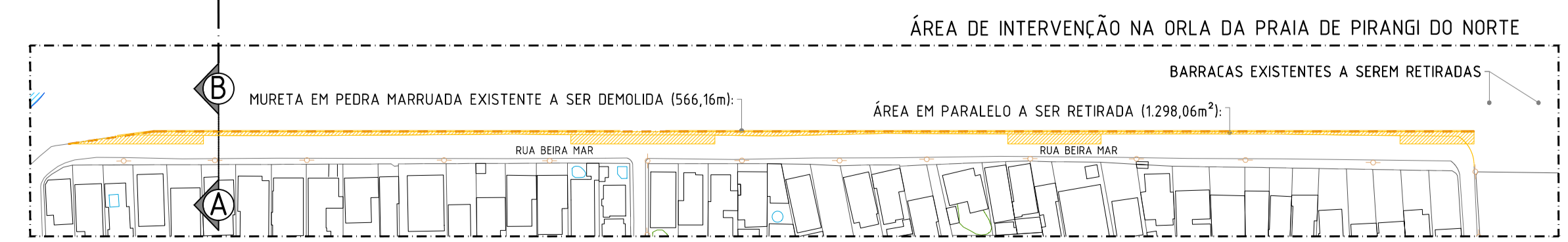
LEGENDA	DESCRIÇÃO
[Red pattern]	PISO DIFERENCIADO (TÁTIL DE ALERTA) TIPO PLURIGOMA
[Yellow pattern]	PISO DIFERENCIADO (TÁTIL DE ALERTA) TIPO BLOCOS CIMENTADOS EXTRUDADOS
[Blue pattern]	PISO DIFERENCIADO (TÁTIL DIRECIONAL) TIPO BLOCOS CIMENTADOS EXTRUDADOS
[Blue dashed line]	SIMULAÇÃO DO PERCURSO DO CADEIRANTE

LEGENDA - PISO

LEGENDA	DESCRIÇÃO
[Grey pattern]	PISO INTERTRAVADO CINZA
[Yellow pattern]	PISO INTERTRAVADO OCRE (AMARELO)
[Red pattern]	PISO INTERTRAVADO TERRACOTA (VERMELHO)
[Brown pattern]	DECK MADEIRA



CORTE ESQUEMÁTICO AB - TRECHO A SER DEMOLIDO  
ESCALA:1/50



PLANTA COM DEMONSTRATIVO DA ÁREA DE REFORMA/DEMOLIÇÃO  
ESCALA:1/2.000

PREFEITURA DE PARNAMIRIM

SECRETARIA MUNICIPAL DE OBRAS PÚBLICAS  
RUA TRINTEIROS PEDRO DE ALMEIDA DOS SANTOS, 142  
MONTE CASTELO, PARNAMIRIM/RN  
CEP 51640-000 - FONE: (51) 3645-5554  
PREFEITO: ROSÁRIO TAVERNA  
SECRETÁRIO: FRANKLIN ALTEVY BRUNO WANDERLEY  
ARQUITETOS

---

PROJETO: URBANIZAÇÃO DA ORLA DE PIRANGI DO NORTE

ENDEREÇO: RUA BEIRA MAR, S/N, DISTRITO LITORAL, PRAIA DE PIRANGI DO NORTE - PARNAMIRIM/ RN

CONTEÚDO: IMPLANTAÇÃO GERAL; PLANTA DE SITUAÇÃO; QUADRO DE ÁREAS

---

ESCALA: INDICADAS	DATA: JUNHO/ 2017	DESENHO: GLÊNIO LIMA
-------------------	-------------------	----------------------

01 /12

É proibido, na forma da Lei Nº 9610 art. 29 do Código Penal, quaisquer modificações, bem como a reprodução total ou parcial deste projeto sem a prévia e expressa autorização dos arquitetos