



Anotação de Responsabilidade Técnica - ART
Lei nº 6.496, de 7 de dezembro de 1977

CREA-RN

ART Obra/Serviço
Nº RN20230588359

Conselho Regional de Engenharia e Agronomia do Rio Grande do Norte

INICIAL

1. Responsável Técnico

FRANKLIN ALTEVY BRUNNO WANDERLEY

Título profissional: **ENGENHEIRO CIVIL**

RNP: **2101795264**

Registro: **2101795264RN**

2. Dados do Contrato

Contratante: **PREFEITURA MUNICIPAL DE PARNAMIRIM**

CPF/CNPJ: **08.170.862/0001-74**

AVENIDA CASTOR VIEIRA RÉGIS

Nº: **50**

Complemento:

Bairro: **COHABINAL**

Cidade: **PARNAMIRIM**

UF: **RN**

CEP: **59140670**

Contrato: **Não especificado**

Celebrado em:

Valor: **R\$ 9.789,00**

Tipo de contratante: **Pessoa Jurídica de Direito Público**

Ação Institucional: **NÃO SE APLICA**

3. Dados da Obra/Serviço

AVENIDA CASTOR VIEIRA RÉGIS

Nº: **50**

Complemento:

Bairro: **COHABINAL**

Cidade: **PARNAMIRIM**

UF: **RN**

CEP: **59140670**

Data de Início: **16/03/2023**

Previsão de término: **30/03/2023**

Coordenadas Geográficas: **0, 0**

Finalidade:

Código: **Não Especificado**

Proprietário: **PREFEITURA MUNICIPAL DE PARNAMIRIM**

CPF/CNPJ: **08.170.862/0001-74**

4. Atividade Técnica

14 - Elaboração	Quantidade	Unidade
82 - Projeto de Instalações > CONSTRUÇÃO CIVIL > INSTALAÇÕES HIDROSSANITÁRIAS > #1.4.1 - DE SISTEMA DE ÁGUA POTÁVEL	3,00	un
82 - Projeto de Instalações > CONSTRUÇÃO CIVIL > INSTALAÇÕES HIDROSSANITÁRIAS > #1.4.3 - DE INSTALAÇÃO DE SISTEMA DE ESGOTO SANITÁRIO	3,00	un
82 - Projeto de Instalações > ELETROTÉCNICA > INSTALAÇÕES ELÉTRICAS > DE INSTALAÇÕES ELÉTRICAS EM BAIXA TENSÃO > #11.10.1.3 - PARA FINS RESIDENCIAIS E COMERCIAIS	3,00	un

Após a conclusão das atividades técnicas o profissional deve proceder a baixa desta ART

5. Observações

Projeto Elétrico e hidrossanitário das praças: 1- Praça dos Butiás 2- Praça em Cidade Verde- Gérbera 3- Praça Bela Parnamirim O profissional possui vínculo de cargo e função com a proprietária da obra, de acordo com a ART 00021017952645010420.

6. Declarações

- Declaro que estou cumprindo as regras de acessibilidade previstas nas normas técnicas da ABNT, na legislação específica e no decreto n. 5296/2004.

- Cláusula Compromissória: Qualquer conflito ou litígio originado do presente contrato, bem como sua interpretação ou execução, será resolvido por arbitragem, de acordo com a Lei no. 9.307, de 23 de setembro de 1996, por meio do Centro de Mediação e Arbitragem - CMA vinculado ao Crea-RN, nos termos do respectivo regulamento de arbitragem que, expressamente, as partes declaram concordar

- Declaro que as atividades sob responsabilidade deste profissional, registradas nesta ART, estão de acordo e se restringem as minhas atribuições.

7. Entidade de Classe

SEM INDICACAO DE ENTIDADE DE CLASSE

8. Assinaturas

Declaro serem verdadeiras as informações acima

FRANKLIN ALTEVY BRUNNO WANDERLEY - CPF: 307.315.504-04

_____, _____ de _____ de _____
 Local data

PREFEITURA MUNICIPAL DE PARNAMIRIM - CNPJ: 08.170.862/0001-74

9. Informações

* A ART é válida somente quando quitada, mediante apresentação do comprovante do pagamento ou conferência no site do Crea.

* O comprovante de pagamento deverá ser apensado para comprovação de quitação

10. Valor

Valor da ART: **R\$ 96,62**

Registrada em: **21/03/2023**

Valor pago: **R\$ 96,62**

Nosso Número: **8204495864**

A autenticidade desta ART pode ser verificada em: <http://crea-rn.sitac.com.br/publico/>, com a chave: B89bz
 Impresso em: 21/03/2023 às 13:42:50 por: , ip: 200.25.56.73





VERIFICAÇÃO DAS ASSINATURAS



Código para verificação: D21D-0364-08DF-E304

Este documento foi assinado digitalmente pelos seguintes signatários nas datas indicadas:

- ✓ FRANKLIN ALTEVY BRUNO WANDERLEY (CPF 307.XXX.XXX-04) em 26/04/2023 09:10:01 (GMT-03:00)
Papel: Assinante
Emitido por: Sub-Autoridade Certificadora 1Doc (Assinatura 1Doc)

Para verificar a validade das assinaturas, acesse a Central de Verificação por meio do link:

<https://parnamirim.1doc.com.br/verificacao/D21D-0364-08DF-E304>



ESTADO DO RIO GRANDE DO NORTE
PREFEITURA MUNICIPAL DE PARNAMIRIM
SECRETARIA MUNICIPAL DE OBRAS PÚBLICAS

MEMORIAL DESCRITIVO:
**PROJETO HIDRAULICO CONSTRUÇÃO DA PRAÇA
BUTIAS, BELLA PARNAMIRIM, EM PARNAMIRIM/RN**

RESPONSÁVEL TÉCNICO:
FRANKLIN ALTEVY BRUNNO WANDERLEY
CREA RN 2101795264

PARNAMIRIM / RN
FEVEREIRO – 2023

Memorial descritivo

Descrição do projeto

O projeto consiste na instalação hidráulica da edificação e é composto conforme descrito a seguir.

Objetivo do memorial

O objetivo deste memorial descritivo é apresentar as especificações de materiais, critérios de cálculo do projeto hidráulico e os principais resultados de análise e dimensionamento das redes na edificação.

Normas relacionadas ao projeto


Os principais critérios adotados neste projeto, referente aos materiais utilizados e dimensionamento das peças, seguem conforme as prescrições normativas.


Normas:

- NBR 5626:1998 - Instalação predial de água fria
- NBR 7198:1993 - Projeto e execução de instalações prediais de água quente

Memorial de cálculo

Legenda de símbolos

Legenda detalhada	
	Alimentador Predial
	Metals
	Registro de esfera
	3/4" 1pç
	PVC misto soldável
	Colar de tomada em PVC
	3/4" 1pç
	Joelho 90 soldável c/ rosca
25 mm - 3/4" 1pç	
PVC rígido soldável	

	Adapt sold.curto c/bolsa-rosca p registro 25 mm - 3/4"	1 pç
	Hidrômetro individual	
	Metais	
	Hidrômetro individual 1,5 m³/h - 3/4"	1 pç
	PVC misto soldável	
	Luva soldável c/ rosca 25 mm -3/4"	2 pç
	PVC rígido roscável	
	Tubete de polipropileno para hidrômetro 3/4"	2 pç
	PVC rígido soldável	
	Luva de redução soldável 32 mm - 25 mm	2 pç

Lista de materiais

Lista de materiais		
Aparelho		
	Torneira de Jardim 25 mm x 3/4"	5 pç
Metais		
	Hidrômetro individual 1,5 m³/h - 3/4"	2 pç
	Registro de esfera 3/4"	1 pç
PVC misto soldável		
	Colar de tomada em PVC 3/4"	1 pç
	Joelho 90 soldável c/ rosca 25 mm - 3/4"	1 pç
	Luva soldável c/ rosca 25 mm -3/4"	4 pç
PVC rígido roscável		
	Tubete de polipropileno para hidrômetro 3/4"	4 pç
PVC rígido soldável		
	Adapt sold.curto c/bolsa-rosca p registro 25 mm - 3/4"	1 pç
	Curva 90 soldável 25 mm	1 pç
	Joelho 90º soldável 25 mm	10 pç
	Luva de redução soldável 32 mm - 25 mm	2 pç
	Tubos 25 mm	118.68 m
	Tê 90 soldável 25 mm	3 pç
PVC soldável azul c/ bucha latão		
	Joelho 90º soldável com bucha de latão 25 mm - 3/4"	5 pç

Considerações finais

O projetista não se responsabilizará por eventuais alterações deste projeto durante sua execução. As definições dos equipamentos hidráulicos aplicados no projeto, não devem ser, em hipótese alguma, extrapolados sem prévia consulta e autorização do projetista. Recomendamos que sejam utilizados produtos de qualidade e confiabilidade comprovadas. A qualidade da instalação depende diretamente do material utilizado. Este projeto foi baseado no lay-out e informações fornecidas pelo arquiteto ou proprietário.





VERIFICAÇÃO DAS ASSINATURAS



Código para verificação: F0CB-85CA-46DD-6001

Este documento foi assinado digitalmente pelos seguintes signatários nas datas indicadas:

- ✓ FRANKLIN ALTEVY BRUNO WANDERLEY (CPF 307.XXX.XXX-04) em 26/05/2023 19:02:11 (GMT-03:00)
Papel: Assinante
Emitido por: Sub-Autoridade Certificadora 1Doc (Assinatura 1Doc)

Para verificar a validade das assinaturas, acesse a Central de Verificação por meio do link:

<https://parnamirim.1doc.com.br/verificacao/F0CB-85CA-46DD-6001>



ESTADO DO RIO GRANDE DO NORTE
PREFEITURA MUNICIPAL DE PARNAMIRIM
SECRETARIA MUNICIPAL DE OBRAS PÚBLICAS

MEMORIAL DESCRITIVO:
**PROJETO HIDRAULICO CONSTRUÇÃO DA PRAÇA
CIDADE VERDE, CIDADE VERDE, EM PARNAMIRIM/RN**

RESPONSÁVEL TÉCNICO:
FRANKLIN ALTEVY BRUNNO WANDERLEY
CREA RN 2101795264

PARNAMIRIM / RN
JANEIRO – 2023

Memorial descritivo

Descrição do projeto

O projeto consiste na instalação hidráulica da edificação e é composto conforme descrito a seguir.

Objetivo do memorial

O objetivo deste memorial descritivo é apresentar as especificações de materiais, critérios de cálculo do projeto hidráulico e os principais resultados de análise e dimensionamento das redes na edificação.

Normas relacionadas ao projeto


Os principais critérios adotados neste projeto, referente aos materiais utilizados e dimensionamento das peças, seguem conforme as prescrições normativas.


Normas:

- NBR 5626:1998 - Instalação predial de água fria
- NBR 7198:1993 - Projeto e execução de instalações prediais de água quente

Memorial de cálculo

Legenda de símbolos

Legenda detalhada	
	Alimentador Predial
	Ferro maleável classe 10
	Colar de tomada de f ^{af}
	1" 1pç
	Metais
	Registro de esfera
1" 1pç	
PVC rígido roscável	

	Curva 90 c/ rosca 1"	1 pç
	PVC rígido soldável Adapt sold.curto c/bolsa-rosca p registro 32 mm - 1"	1 pç
	Hidrômetro individual	
	Metais	
	Hidrômetro individual 1,5 m³/h - 3/4"	1 pç
	PVC misto soldável Luva soldável c/ rosca 25 mm -3/4"	2 pç
	PVC rígido roscável Tubete de polipropileno para hidrômetro 3/4"	2 pç

Lista de materiais

Lista de materiais		
Aparelho		
	Torneira de Tanque de Lavar 25mmx 3/4"	5 pç
Ferro maleável classe 10		
	Colar de tomada de f ⁹⁰	1 pç
Metais		
	Hidrômetro individual 1,5 m³/h - 3/4"	1 pç
	Registro de esfera 1"	1 pç
PVC misto soldável		
	Luva soldável c/ rosca 25 mm -3/4"	2 pç
PVC rígido roscável		
	Curva 90 c/ rosca 1"	1 pç
	Tubete de polipropileno para hidrômetro 3/4"	2 pç
PVC rígido soldável		
	Adapt sold.curto c/bolsa-rosca p registro 32 mm - 1"	1 pç
	Joelho 90° soldável 25 mm	8 pç
	Tubos 25 mm	223.58 m
	Tê 90 soldável 25 mm	4 pç
PVC soldável azul c/ bucha latão		
	Joelho 90° soldável com bucha de latão 25 mm - 3/4"	5 pç

Considerações finais

O projetista não se responsabilizará por eventuais alterações deste projeto durante sua execução. As definições dos equipamentos hidráulicos aplicados no projeto, não devem ser, em hipótese alguma, extrapolados sem prévia consulta e autorização do projetista. Recomendamos que sejam utilizados produtos de qualidade e confiabilidade comprovadas. A qualidade da instalação depende diretamente do material utilizado. Este projeto foi baseado no lay-out e informações fornecidas pelo arquiteto ou proprietário.





PREFEITURA MUNICIPAL DE PARNAMIRIM
Secretaria Municipal de Obras Públicas e Saneamento – SEMOP

MEMORIAL DESCRITIVO

URBANIZAÇÃO BELA PARNAMIRIM

1. PROJETO

URBANIZAÇÃO DE ÁREA PÚBLICA NO BAIRRO DE BELA PARNAMIRIM

Proprietário: Prefeitura de Parnamirim

Endereço: Rua Valdemar Francisco do Nascimento, s/nº, Bela Parnamirim,
Parnamirim/RN

CNPJ: 08.170.862/0001-74

2. IDENTIFICAÇÃO DOS RESPONSÁVEIS

a) AUTOR DO PROJETO

Stephan O'Brien Brito CAU: A40258-3

Assinatura:

3. MEMORIAL DESCRITIVO

O projeto arquitetônico abrange a urbanização de uma área pública de 4.426,98m², localizada na rua Valdemar Francisco do Nascimento, no bairro de Bela Parnamirim, Parnamirim.

O projeto foi dividido em setores para tentar aproveitar o máximo do seu potencial, dessa forma a quadra foi centralizada no terreno e os demais equipamentos urbanos distribuídos no lote.



PREFEITURA MUNICIPAL DE PARNAMIRIM
Secretaria Municipal de Obras Públicas e Saneamento – SEMOP

4. MATERIAIS

a) Piso

A pavimentação será prioritariamente em piso cimentício.

Alguns trechos serão executados pavimentação em bloco intertravado de concreto do tipo “paver” na cor terracota demarcados em projeto.

b) Instalações Hidráulicas

Serão instalados 03 pontos do tipo de água fria para jardim em praças e afins, com tubulação de pvc e conexões sob o solo, DN 25mm, incluso escavação e reaterro, caixa .40x.40 e torneira;

Em número adequado, caixa enterrada hidráulica retangular, em alvenaria com blocos de concreto, dimensões internas: 0,40x0,40x0,40 para rede de esgoto.

c) Instalações Elétricas

A instalação dos postes será de responsabilidade da secretaria de serviços urbanos “SEMSUR” durante a execução da obra.

d) Pintura

Serão executados serviços de pintura na mureta em tinta acrílica para exterior na cor concreto.

e) Diversos

Será executado plantio árvores nativas nas espécies Ipê amarelo e Quaresmeira;

Serão instalados equipamentos de ginástica, coletores de lixo.

Serão executados bancos em concreto conforme detalhes.

Por fim, deverá ser realizada limpeza final da obra.



PREFEITURA MUNICIPAL DE PARNAMIRIM
Secretaria Municipal de Obras Públicas e Saneamento – SEMOP

5. SOLUÇÕES DIVERSAS

O fornecimento de água será feito pela CAERN.

O fornecimento de energia elétrica será feita pela COSERN.



PREFEITURA MUNICIPAL DE PARNAMIRIM
Secretaria Municipal de Obras Públicas e Saneamento – SEMOP

MEMORIAL DESCRITIVO

URBANIZAÇÃO NO BAIRRO DE NOVA PARNAMIRIM (CIDADE VERDE)

1. PROJETO

URBANIZAÇÃO DE ÁREA PÚBLICA NO BAIRRO DE NOVA PARNAMIRIM

Proprietário: Prefeitura de Parnamirim

Endereço: Avenida Gastão Mariz de Farias, s/nº, Nova Parnamirim, Parnamirim/RN

CNPJ: 08.170.862/0001-74

2. IDENTIFICAÇÃO DOS RESPONSÁVEIS

a) AUTOR DO PROJETO

Stephan O'Brien Brito CAU: A40258-3

Assinatura:

3. MEMORIAL DESCRITIVO

O projeto arquitetônico abrange a urbanização de uma área pública de 5.093,93m², localizada na Avenida Gastão Mariz de Farias, no bairro de Nova Parnamirim, Parnamirim/RN.

Para tentar reduzir o impacto dos empreendimentos comerciais no local foi disponibilizada uma parte da área do terreno para vagas de estacionamento, trazendo a calçada mais para dentro do lote. Os equipamentos urbanos disponibilizados para a praça são academia da terceira idade, parque infantil, quadra de vôlei de praia e quadra de beach tennis.



PREFEITURA MUNICIPAL DE PARNAMIRIM
Secretaria Municipal de Obras Públicas e Saneamento – SEMOP

4. MATERIAIS

a) Piso

A pavimentação será em piso intertravado demarcados em projeto.

b) Instalações Hidráulicas

Serão instalados 05 pontos do tipo de água fria para jardim em praças e afins, com tubulação de pvc e conexões sob o solo, DN 25mm, incluso escavação e reaterro, caixa .40x.40 e torneira;

Em número adequado, caixa enterrada hidráulica retangular, em alvenaria com blocos de concreto, dimensões internas: 0,40x0,40x0,40 para rede de esgoto.

c) Instalações Elétricas

Será utilizado postes metálicos de aço galvanizado cônico contínuo reto, diâmetro superior 60mm diâmetro da base 115mm, altura total 5m, nas quadras refletores fixados em postes de concreto. A instalação dos postes será de responsabilidade da secretaria de serviços urbanos “SEMSUR” durante a execução da obra.

d) Pintura

Serão executados serviços de pintura na mureta em tinta acrílica para exterior na cor grafite.

e) Diversos

Será executado plantio árvores nativas nas espécies Ipê amarelo, Ipê roxo e Palmeira Imperial.

Serão instalados equipamentos de ginástica e coletores de lixo.

Serão executados bancos em concreto conforme detalhes.



PREFEITURA MUNICIPAL DE PARNAMIRIM
Secretaria Municipal de Obras Públicas e Saneamento – SEMOP

Por fim, deverá ser realizada limpeza final da obra.

5. SOLUÇÕES DIVERSAS

O fornecimento de água será feito pela CAERN.

O fornecimento de energia elétrica será feita pela COSERN.



VERIFICAÇÃO DAS ASSINATURAS



Código para verificação: DAF8-CE35-457C-2002

Este documento foi assinado digitalmente pelos seguintes signatários nas datas indicadas:

- ✓ STEPHAN O'BRIEN BRITO (CPF 958.XXX.XXX-49) em 11/05/2023 13:38:00 (GMT-03:00)
Papel: Assinante
Emitido por: Sub-Autoridade Certificadora 1Doc (Assinatura 1Doc)

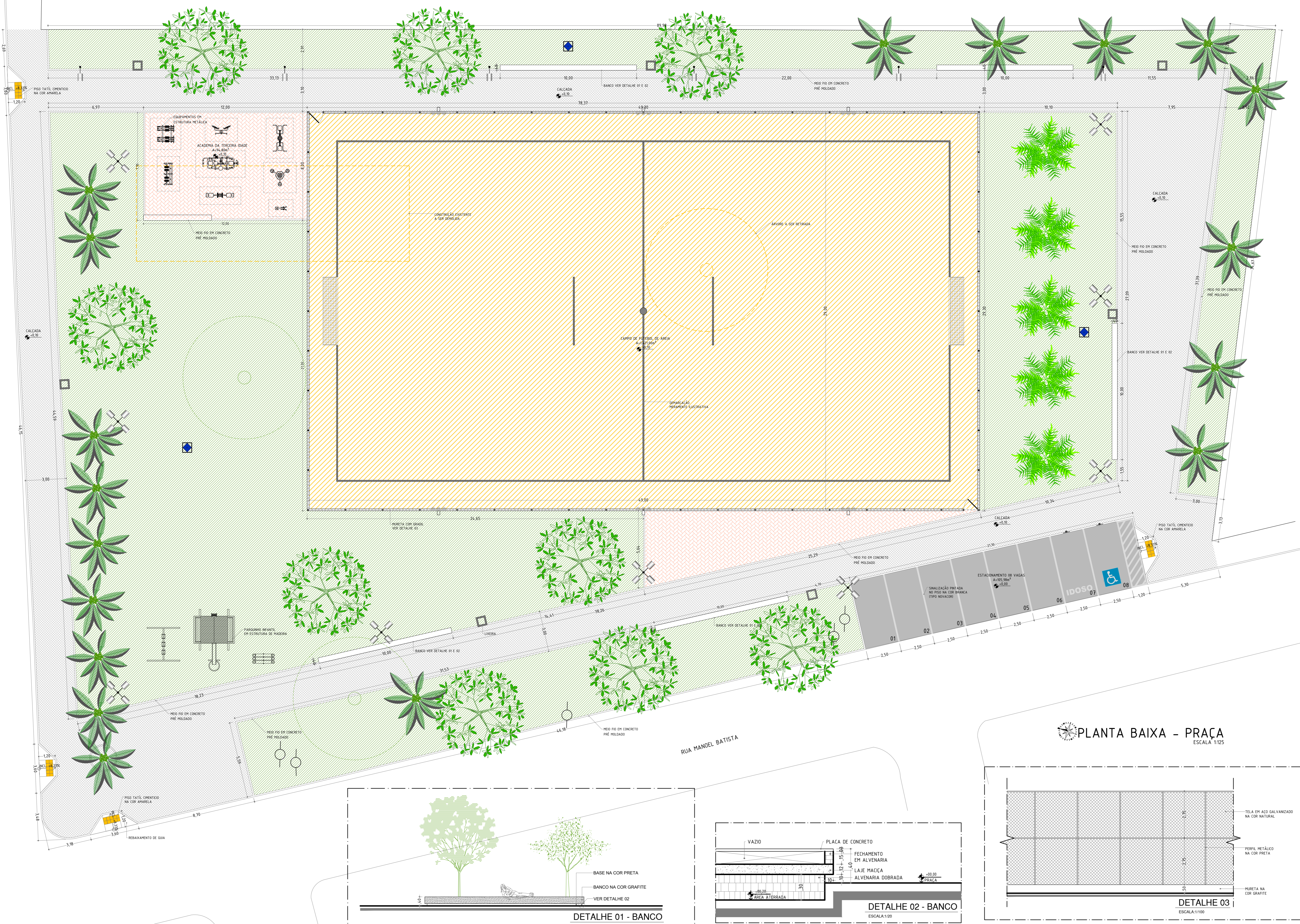
Para verificar a validade das assinaturas, acesse a Central de Verificação por meio do link:

<https://parnamirim.1doc.com.br/verificacao/DAF8-CE35-457C-2002>

RUA VALDEMAR FRANCISCO DO NASC.

RUA MANDEL BATISTA

PLANTA BAIXA - PRAÇA
ESCALA 1:125



LEGENDA - QUADRO DE ÁREAS / QUANTITATIVOS

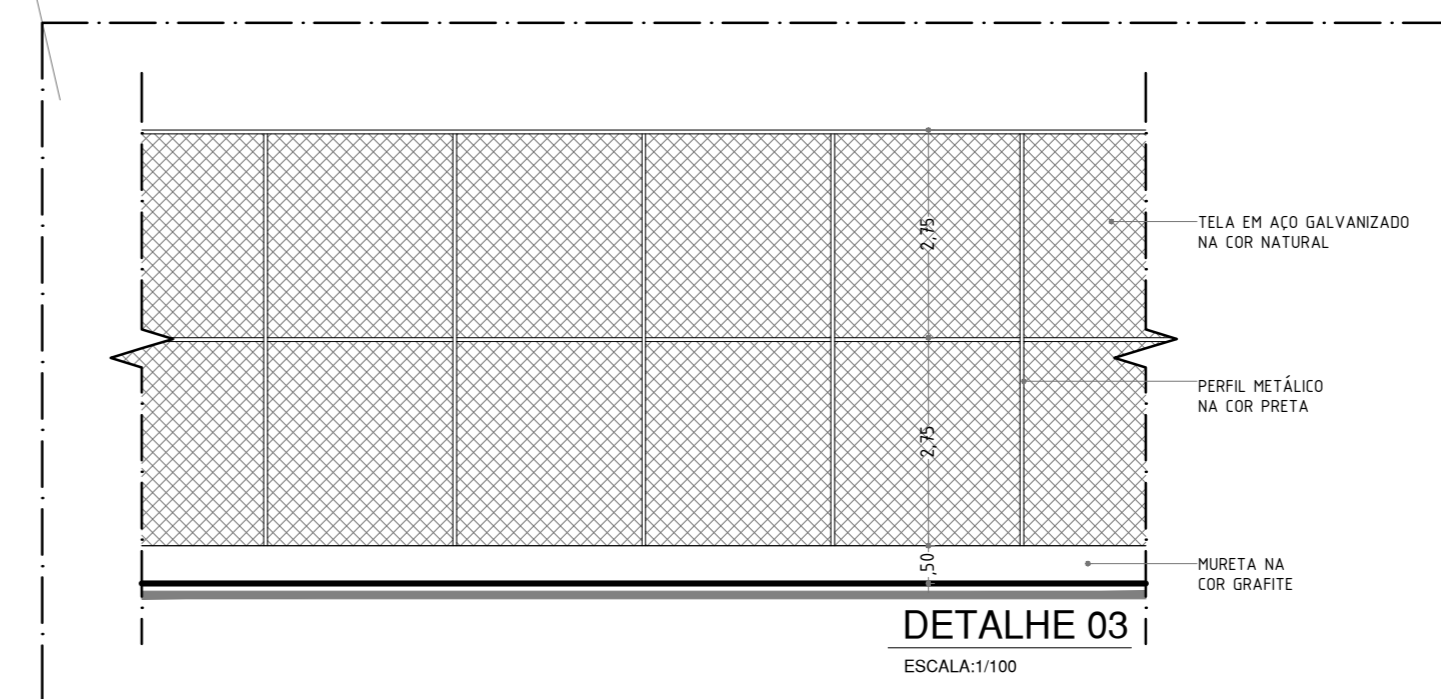
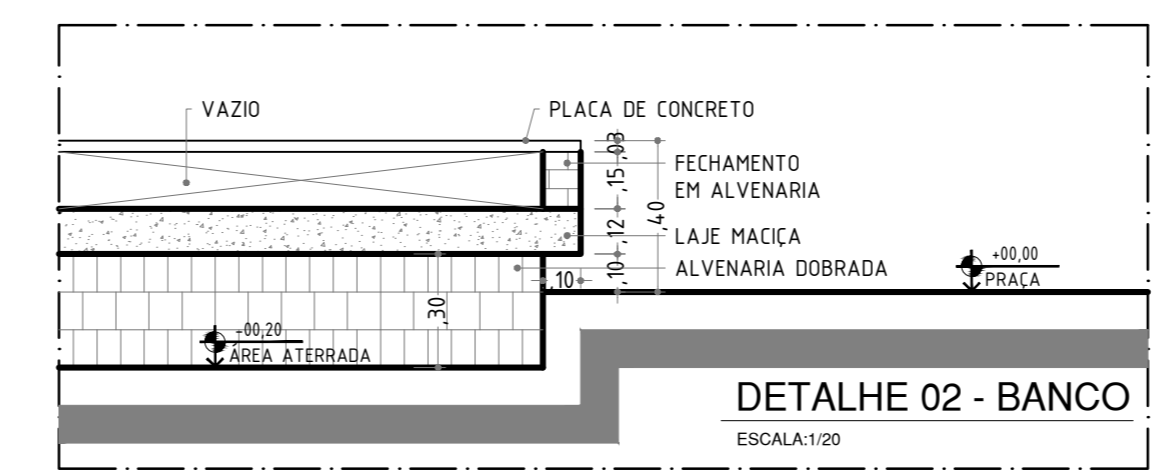
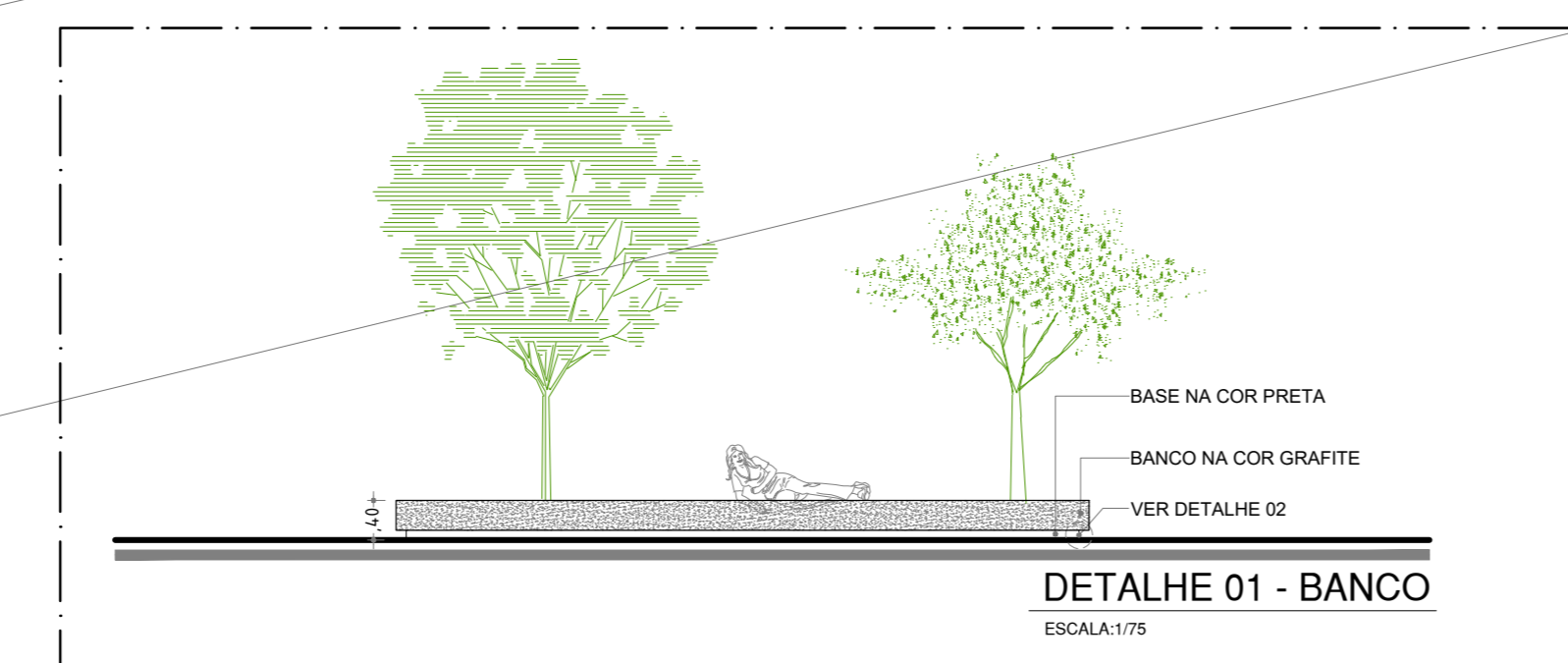
1.0. ÁREA TOTAL DA INTERVENÇÃO.....	4.426,98m ²
1.1. PERÍMETRO.....	279,5 metros lineares
2.0. ÁREA VERDE TOTAL.....	3.149,10m ²
2.1. AREIA PENEIRADA (CAMPO DE FUTEBOL DE AREIA).....	1.421,00m ²
3.0. ÁREA DE PISO INTERTRAVADO.....	161,79m ²
3.1. PISO CIMENTICIO.....	906,65m ²
3.2. PISO CIMENTICIO.....	11.524m ² (REBAIXAMENTO DE GUIA)
3.3. PISO INTERTRAVADO NA COR TERRACOTA (10x20CM).....	161,79m ²
3.4. PISO DE CONCRETO.....	105,98m ²

LEGENDA - MOBILIÁRIO URBANO

LEGENDA PROJETO	DISCRIMINAÇÃO	QUANTIDADE
	LIXEIRA SELETIVA PARA MATERIAL RECICLÁVEL	07 UNIDADES
	PONTO D'ÁGUA - TORNEIRA P/ JARDIM EMBUTIDA EM CAIXA DE CONCRETO (40x40cm) NO NÍVEL DO PISO COM TAMPA E CADEADO.	03 UNIDADES
	POSTES EM CONCRETO 01 PÉTALAS (h=4,0M) COM LÂMPADAS DE LED	06 UNIDADES
	POSTES EM CONCRETO 04 PÉTALAS (h=4,0M) COM LÂMPADAS DE LED	09 UNIDADES

LEGENDA - MOBILIÁRIO URBANO

LEGENDA PROJETO	DISCRIMINAÇÃO	QUANTIDADE
	IPÊ ROXO (4m) A SER PLANTADO	07 UNIDADES
	COQUEIRO EXISTENTE	20 UNIDADES
	PAMEIRA IMPERIAL A SER PLANTADA	5 UNIDADES
	ÁRVORES EXISTENTES	02 UNIDADES
	ÁRVORES EXISTENTES A SER REMOVIDAS	01 UNIDADES
	AREIA BRANCA PENEIRADA	1.421,00 m ²
	ÁREA VERDE	3.149,10 m ²
	PISO DE SINALIZAÇÃO TATIL EM CONCRETO NA COR AMARELA	40 UNIDADES
	PISO CIMENTADO ASPERO	906,65 m ²
	PISO DE CONCRETO	105,98 m ²
	PISO INTERTRAVADO NA COR TERRACOTA	161,79 m ²



PREFEITURA DE PARNAMIRIM

SECRETARIA MUNICIPAL DE OBRAS PÚBLICAS
RUA TENENTE PEDRO RUIFO DOS SANTOS, 142
MONTE CASTELO, PARNAMIRIM/ RN
CEP: 59451-000 - TELEFONE: 084 3645-3654
PREFEITO: ROSIANGA FAZEIRA
SECRETÁRIO: JOÃO ALBERTO F. DA ROCHA JUNIOR
ARQUITETO:

Stephan O'Brien Brito
CAU/RN A40258-3

PRAÇA DE BELA PARNAMIRIM

ENDEREÇO:
RUA VALDEMAR FRANCISCO DO NASCIMENTO COM A RUA MANDEL BATISTA, S/Nº, BELA PARNAMIRIM - PARNAMIRIM/ RN

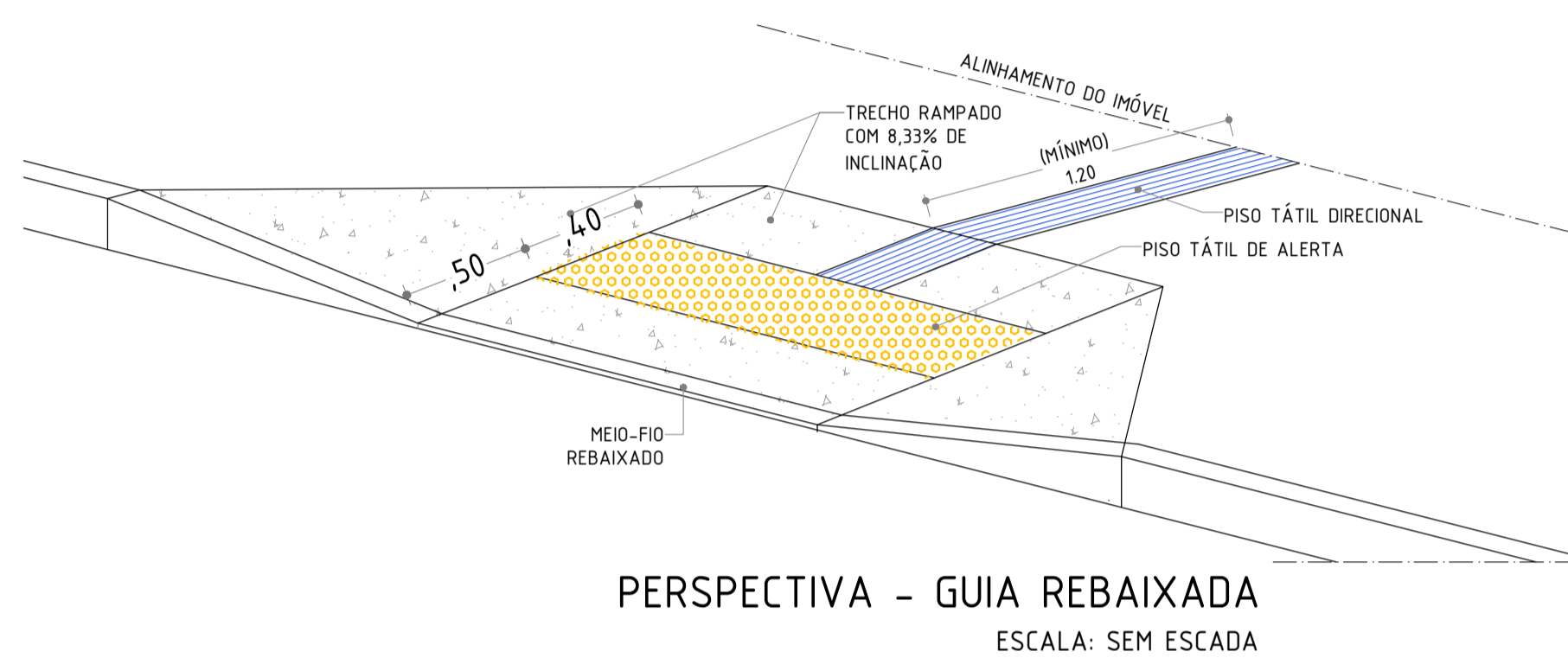
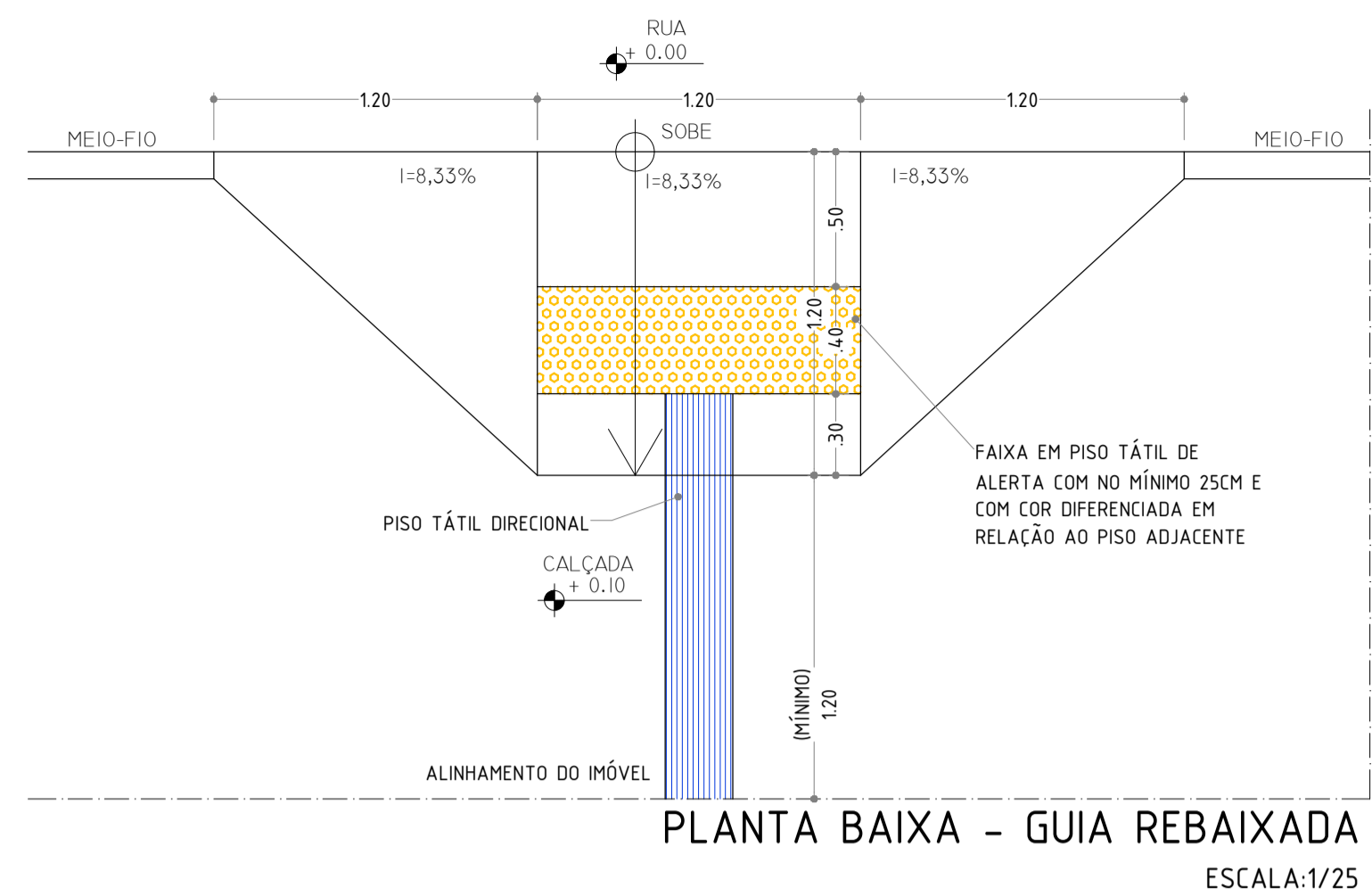
CONTEÚDO:
PLANTA BAIXA / QUADRO DE ÁREAS / DETALHES

ESCALA: INDICADA	DATA: Dezembro / 2020	DESENHO: STEPHAN O'BRIEN BRITO
---------------------	--------------------------	-----------------------------------

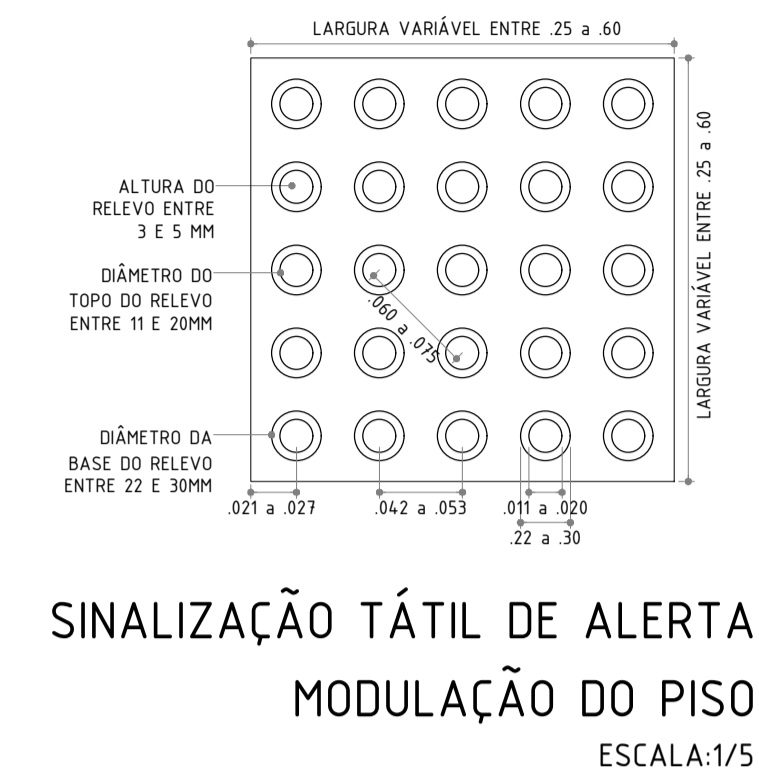
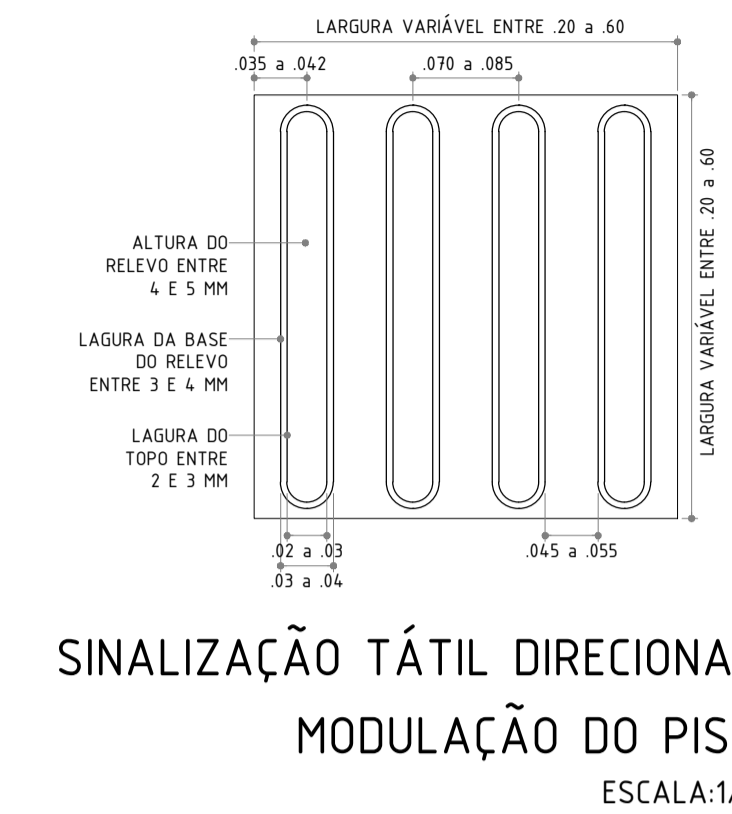
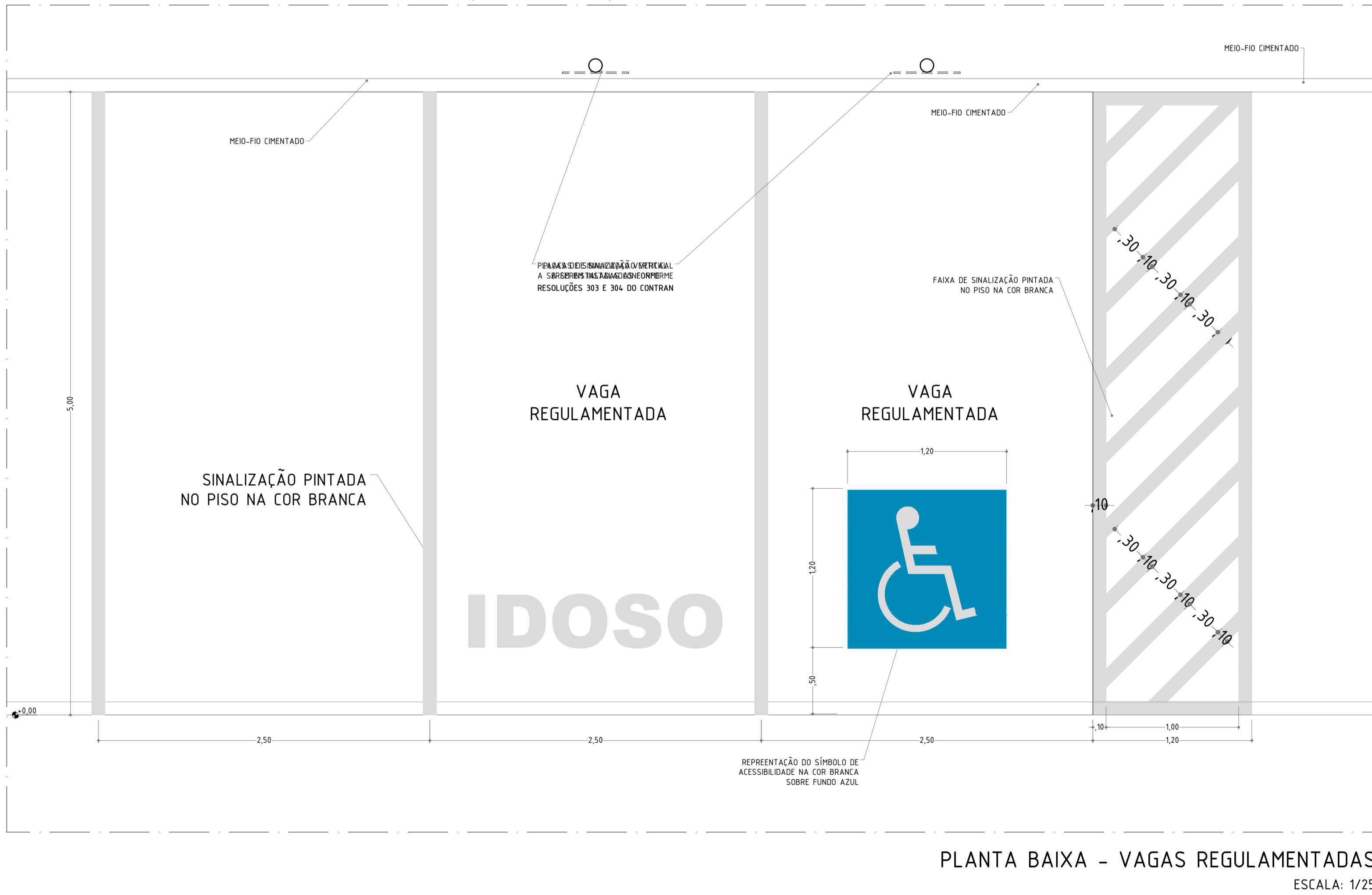
01 / 02

É proibido, na forma da lei Nº 9610 art. 29 do código penal, quaisquer modificações, bem como a reprodução total ou parcial deste projeto sem a prévia e expressa autorização dos arquitetos.
Para verificar o validade das assinaturas, acesse: https://pamirimitm.tlcc.com.br/verificacao/4527-BF017397A-4710 e informe o código 4527-BF017397A-4710

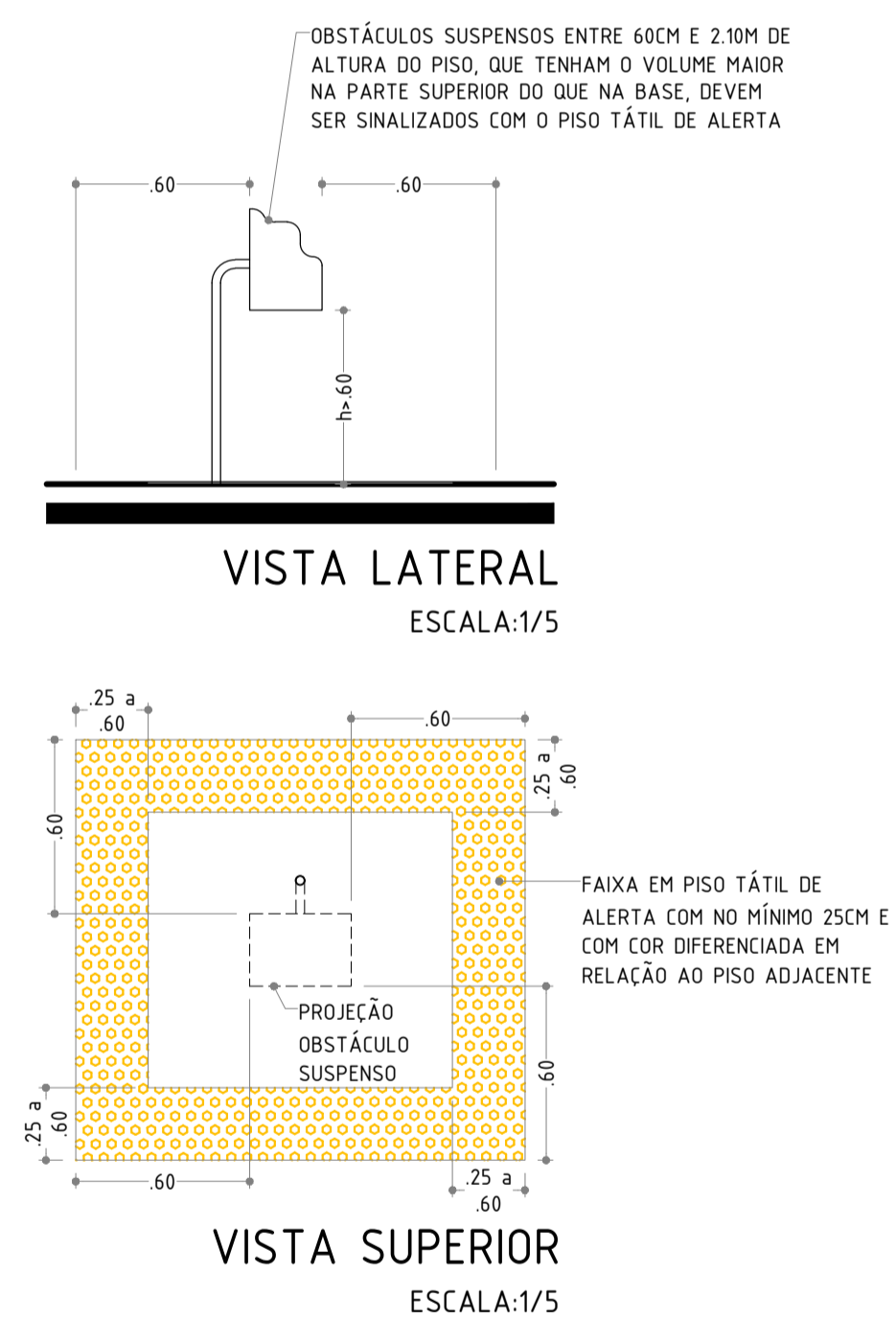
Assinatura eletrônica e validação das assinaturas, acesse: https://pamirimitm.tlcc.com.br/verificacao/4527-BF017397A-4710 e informe o código 4527-BF017397A-4710



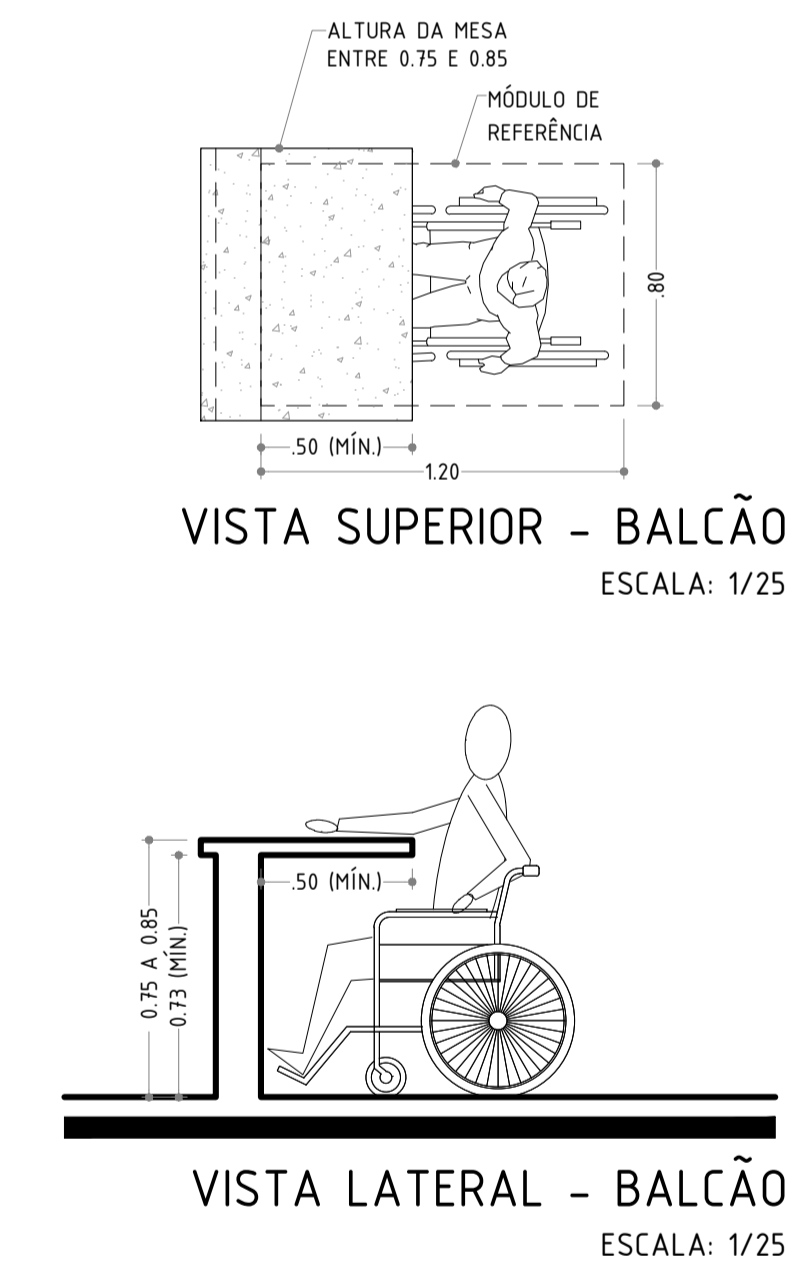
DETALHE VAGAS REGULAMENTADAS / PAGINAÇÃO PISO CALÇADA



SINALIZAÇÃO TÁTIL DE ALERTA EM OBSTÁCULOS SUSPENSOS



MESAS OU SUPERFÍCIES PARA REFEIÇÕES OU TRABALHO (INCLUINDO AS BANCADAS DE COZINHA)



PLACAS DE SINALIZAÇÃO VERTICAL A SEREM INSTALADAS CONFORME RESOLUÇÕES 303 E 304 DO CONTRAN
OBSERVAÇÃO: VERIFICAR A QUANTIDADE DE VAGAS NO PROJETO

<p>PREFEITURA DE PARNAMIRIM</p>	<p>SECRETARIA MUNICIPAL DE OBRAS PÚBLICAS RUA TENENTE PEDRO RUFINO DOS SANTOS, 742 MONTE CASTELO, PARNAMIRIM/ RN CEP: 59104-900 - TELEFONE: 084 3645-5654 PREFEITO: ROSÁRIO TAVIRA SECRETÁRIO: JOÃO ALBÉRCIO F. DA ROCHA JÚNIOR</p>
	<p>ARQUITETO: Stephan O'Brien Brito CAU/RN A40258-3</p>
<p>PROJETO: PRAÇA DE BELA PARNAMIRIM</p>	
<p>ENDEREÇO: RUA VALDEMAR FRANCISCO DO NASCIMENTO COM A RUA MANOEL BATISTA, S/Nº, BELA PARNAMIRIM - PARNAMIRIM/ RN</p>	
<p>CONTEÚDO: DETALHAMENTO DE ACESSIBILIDADE</p>	
<p>ESCALA: INDICADA</p>	<p>DATA: Dezembro / 2020</p>
<p>DESENHO: STEPHAN O'BRIEN BRITO</p>	
<p>É proibido, na forma da lei Nº 9610 art. 29 do código penal, quaisquer modificações, bem como a reprodução total ou parcial deste projeto sem a prévia e expressa autorização dos arquitetos</p>	



VERIFICAÇÃO DAS ASSINATURAS



Código para verificação: 4527-BF01-797A-4710

Este documento foi assinado digitalmente pelos seguintes signatários nas datas indicadas:

- ✓ STEPHAN O'BRIEN BRITO (CPF 958.XXX.XXX-49) em 14/07/2023 18:56:46 (GMT-03:00)
Papel: Assinante
Emitido por: Sub-Autoridade Certificadora 1Doc (Assinatura 1Doc)

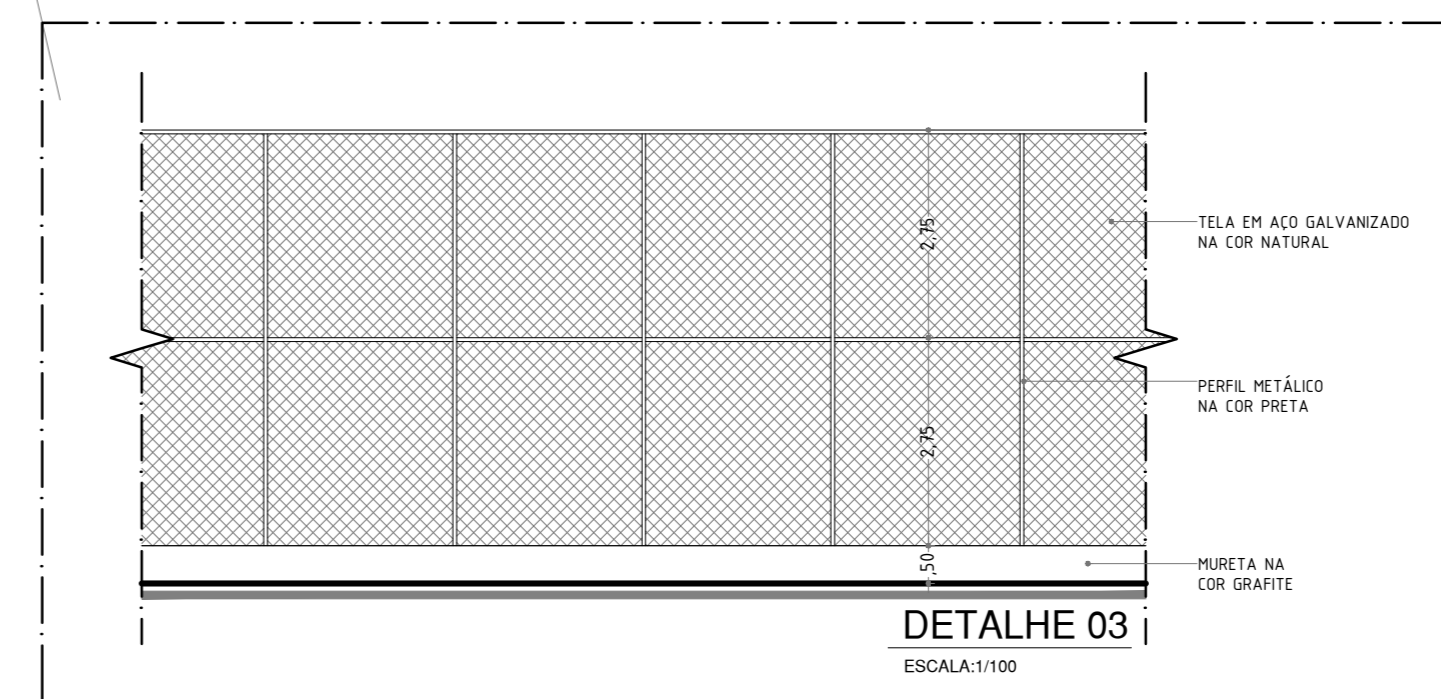
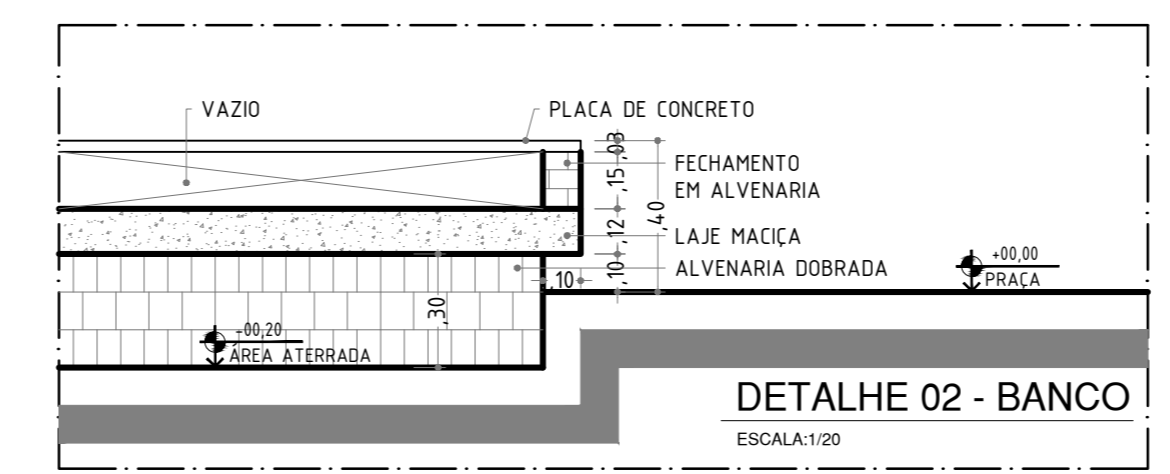
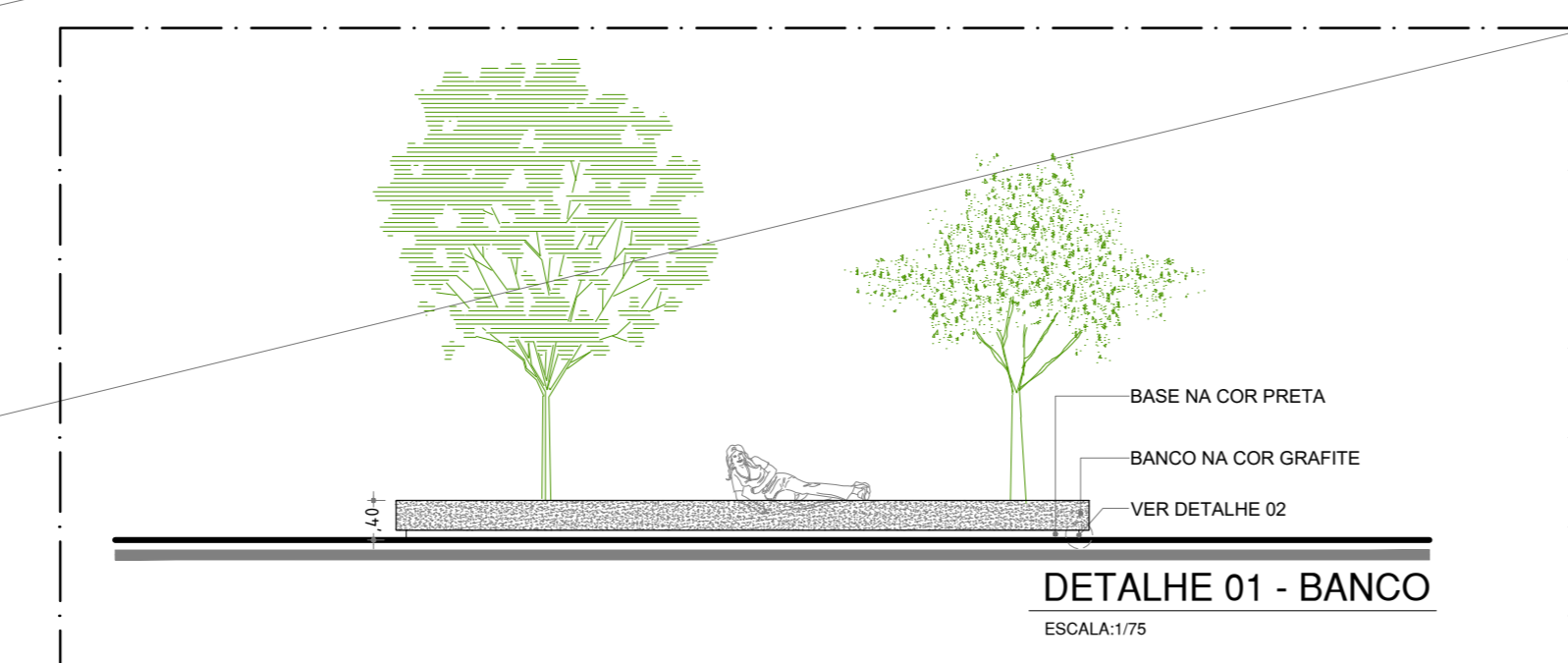
Para verificar a validade das assinaturas, acesse a Central de Verificação por meio do link:

<https://parnamirim.1doc.com.br/verificacao/4527-BF01-797A-4710>

RUA VALDEMAR FRANCISCO DO NASC.

RUA MANOEL BATISTA

PLANTA BAIXA - PRAÇA
ESCALA 1:125



LEGENDA - QUADRO DE ÁREAS / QUANTITATIVOS

1.0. ÁREA TOTAL DA INTERVENÇÃO.....	4.426,98m ²
1.1. PERÍMETRO.....	279,5 metros lineares
2.0. ÁREA VERDE TOTAL.....	3.149,10m ²
2.1. ÁREA PENEIRADA (CAMPO DE FUTEBOL DE AREIA).....	1.421,00m ²
3.0. ÁREA DE PISO INTERTRAVADO.....	161,79m ²
3.1. PISO CIMENTÍCIO.....	906,65m ²
3.2. PISO CIMENTÍCIO.....	11.524m ² (REBAIXAMENTO DE GUIA)
3.3. PISO INTERTRAVADO NA COR TERRACOTA (10x20CM).....	161,79m ²
3.4. PISO DE CONCRETO.....	105,98m ²

LEGENDA - MOBILIÁRIO URBANO

LEGENDA PROJETO	DISCRIMINAÇÃO	QUANTIDADE
	LIXEIRA SELETIVA PARA MATERIAL RECICLÁVEL	07 UNIDADES
	PONTO D'ÁGUA - TORNEIRA P/ JARDIM EMBUTIDA EM CAIXA DE CONCRETO (40x40cm) NO NÍVEL DO PISO COM TAMPA E CADEADO.	03 UNIDADES
	POSTES EM CONCRETO 01 PÉTALAS (h=4,0M) COM LÂMPADAS DE LED	06 UNIDADES
	POSTES EM CONCRETO 04 PÉTALAS (h=4,0M) COM LÂMPADAS DE LED	09 UNIDADES

LEGENDA - MOBILIÁRIO URBANO

LEGENDA PROJETO	DISCRIMINAÇÃO	QUANTIDADE
	IPÊ ROXO (4m) A SER PLANTADO	07 UNIDADES
	COQUEIRO EXISTENTE	20 UNIDADES
	PAMEIRA IMPERIAL A SER PLANTADA	5 UNIDADES
	ÁRVORES EXISTENTES	02 UNIDADES
	ÁRVORES EXISTENTES A SER REMOVIDAS	01 UNIDADES
	AREIA BRANCA PENEIRADA	1.421,00 m ²
	ÁREA VERDE	3.149,10 m ²
	PISO DE SINALIZAÇÃO TÁTIL EM CONCRETO NA COR AMARELA	40 UNIDADES
	PISO CIMENTADO ASPERO	906,65 m ²
	PISO DE CONCRETO	105,98 m ²
	PISO INTERTRAVADO NA COR TERRACOTA	161,79 m ²

PREFEITURA DE PARNAMIRIM

SECRETARIA MUNICIPAL DE OBRAS PÚBLICAS
RUA TENENTE PEDRO RUIFOS DOS SANTOS, 142
MONTE CASTELO - PARNAMIRIM/RN
CEP: 59415-000 - TELEFONE: 084 3645-3654
PREFEITO: ROSÂNGELO FAZENDA
SECRETÁRIO: JOÃO ALBERTO F. DA ROCHA JUNIOR
ARQUITETO:

PRACA DE BELA PARNAMIRIM

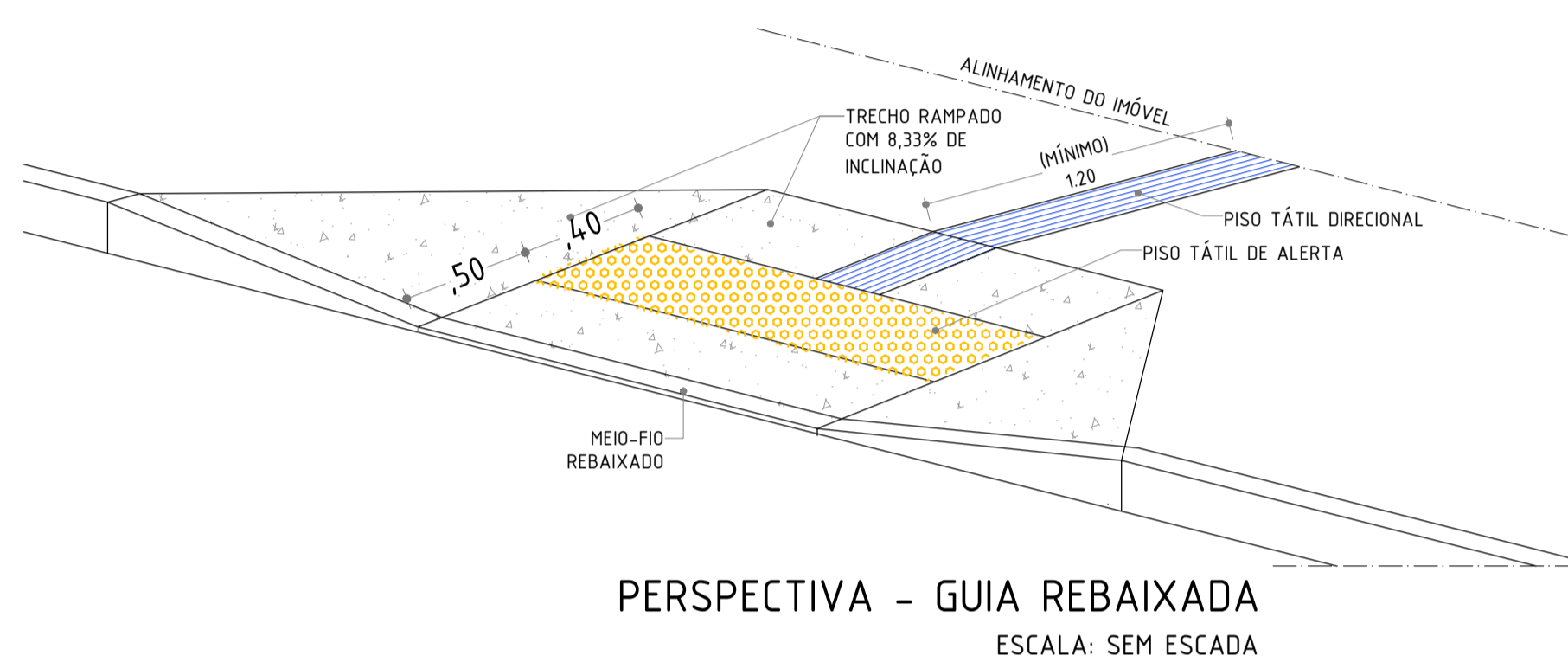
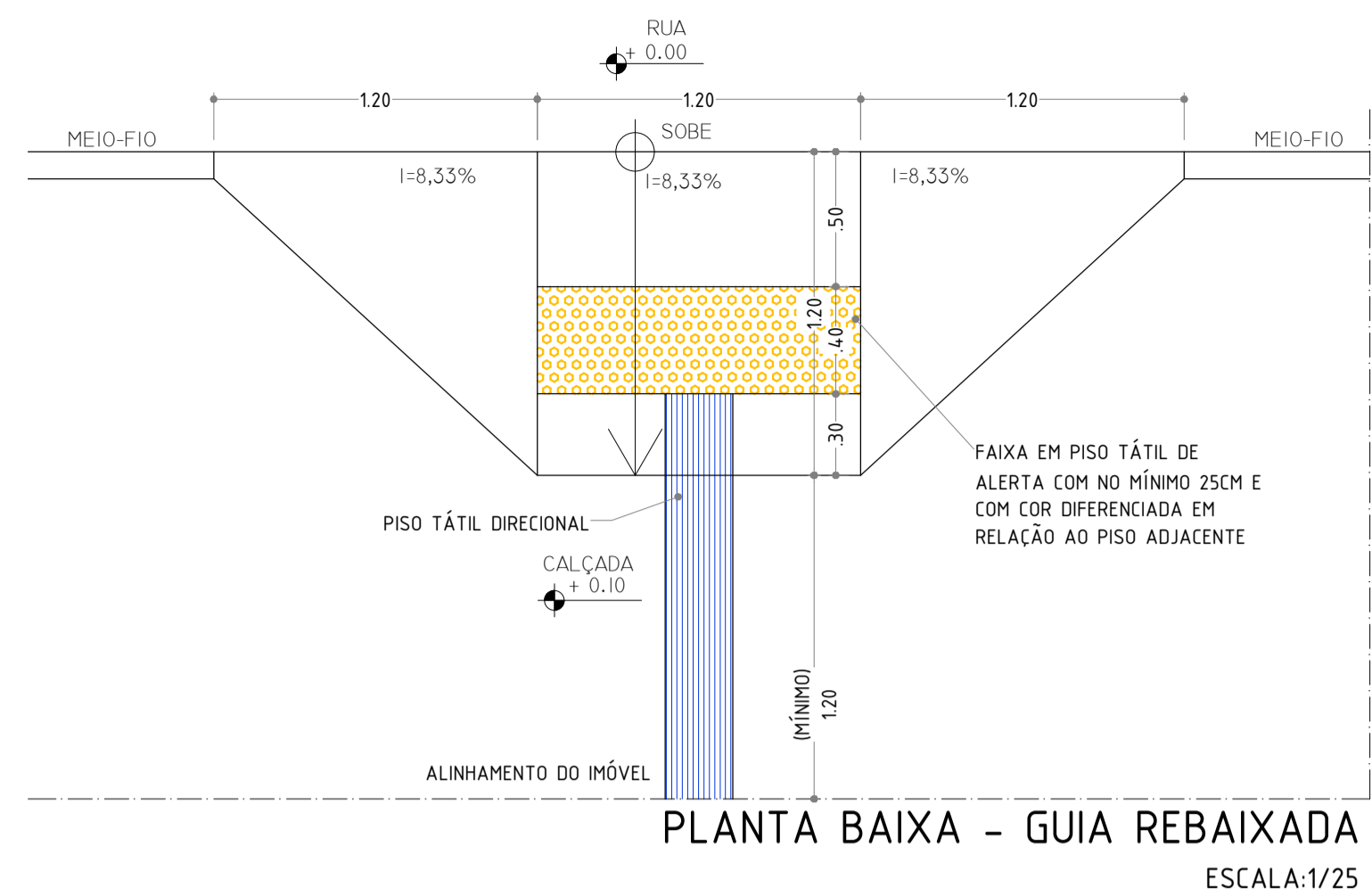
ENDERECO: RUA VALDEMAR FRANCISCO DO NASCIMENTO COM A RUA MANOEL BATISTA, S/Nº, BELA PARNAMIRIM - PARNAMIRIM/ RN

CONTEUDO: PLANTA BAIXA / QUADRO DE ÁREAS / DETALHES

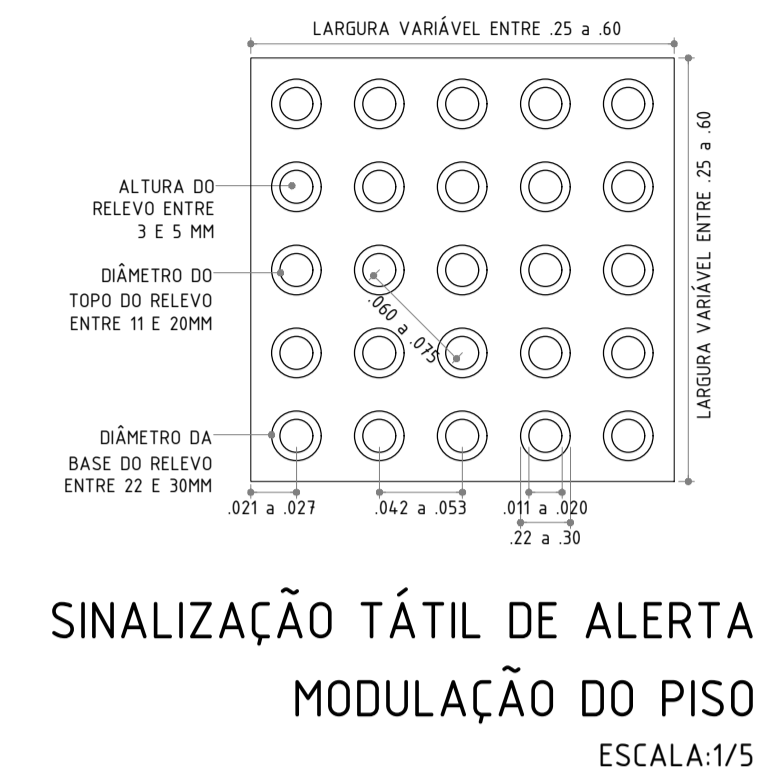
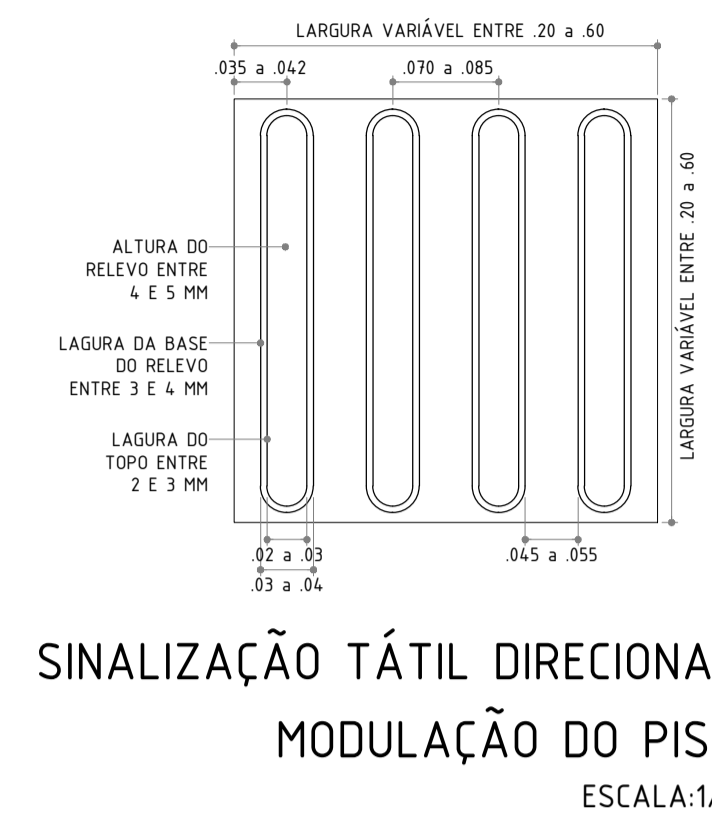
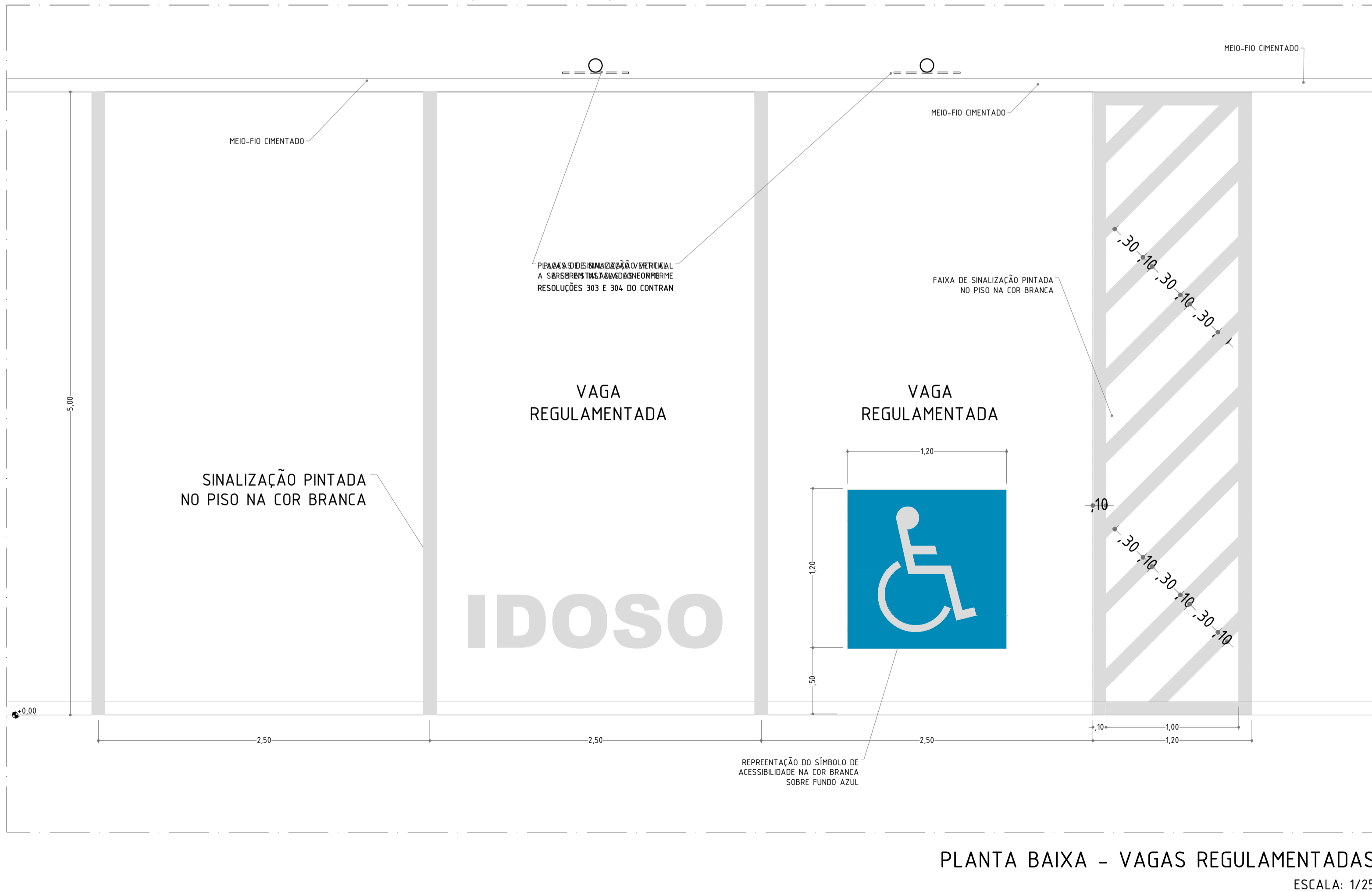
ESCALA: INDICADA	DATA: Dezembro / 2020	DESENHO: STEPHAN O'BRIEN BRITO
------------------	-----------------------	--------------------------------

01 / 02

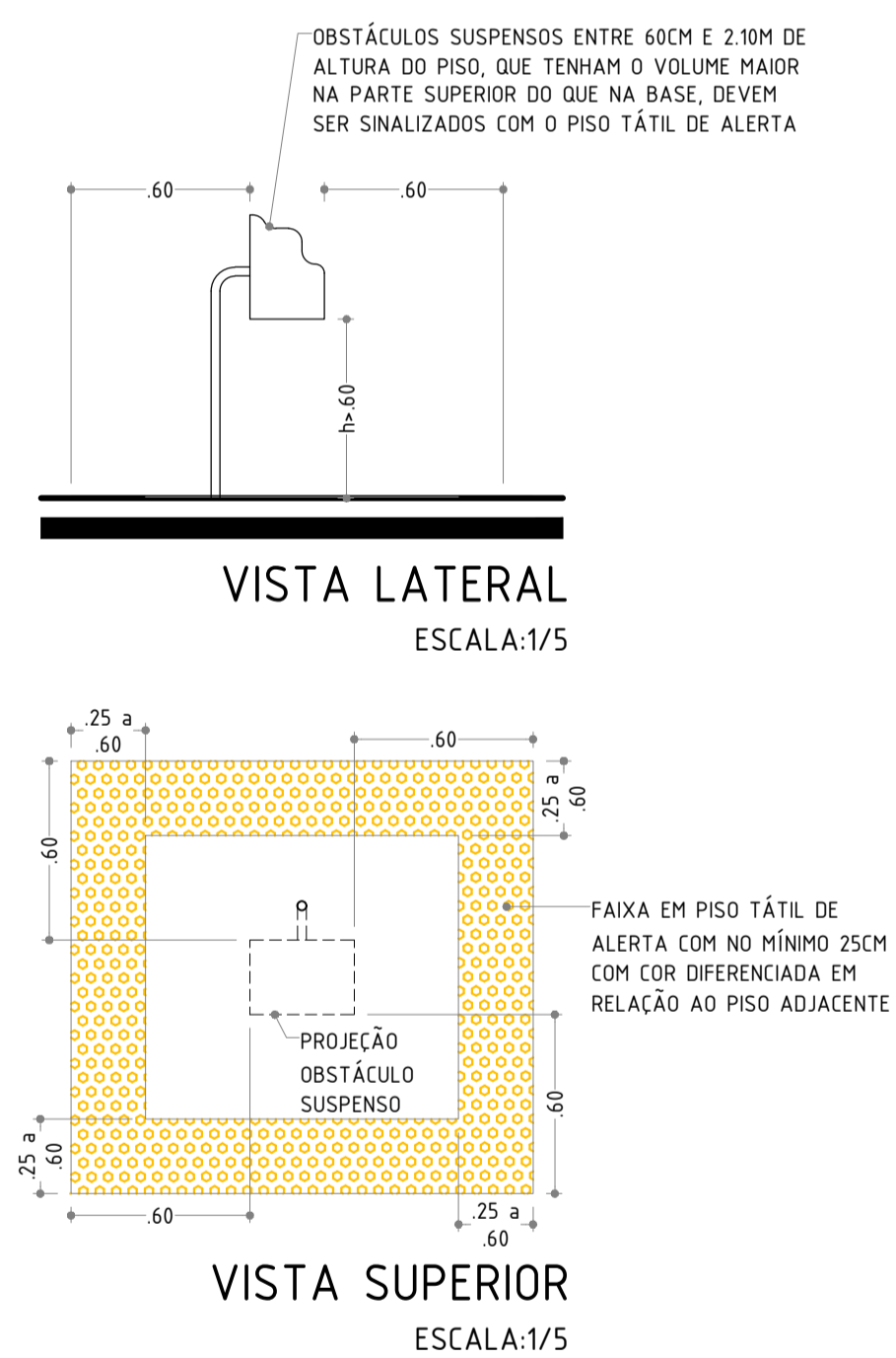
É proibido, na forma da lei Nº 9610 art. 29 do código penal, quaisquer modificações, bem como a reprodução total ou parcial deste projeto sem a prévia e expressa autorização dos arquitetos.



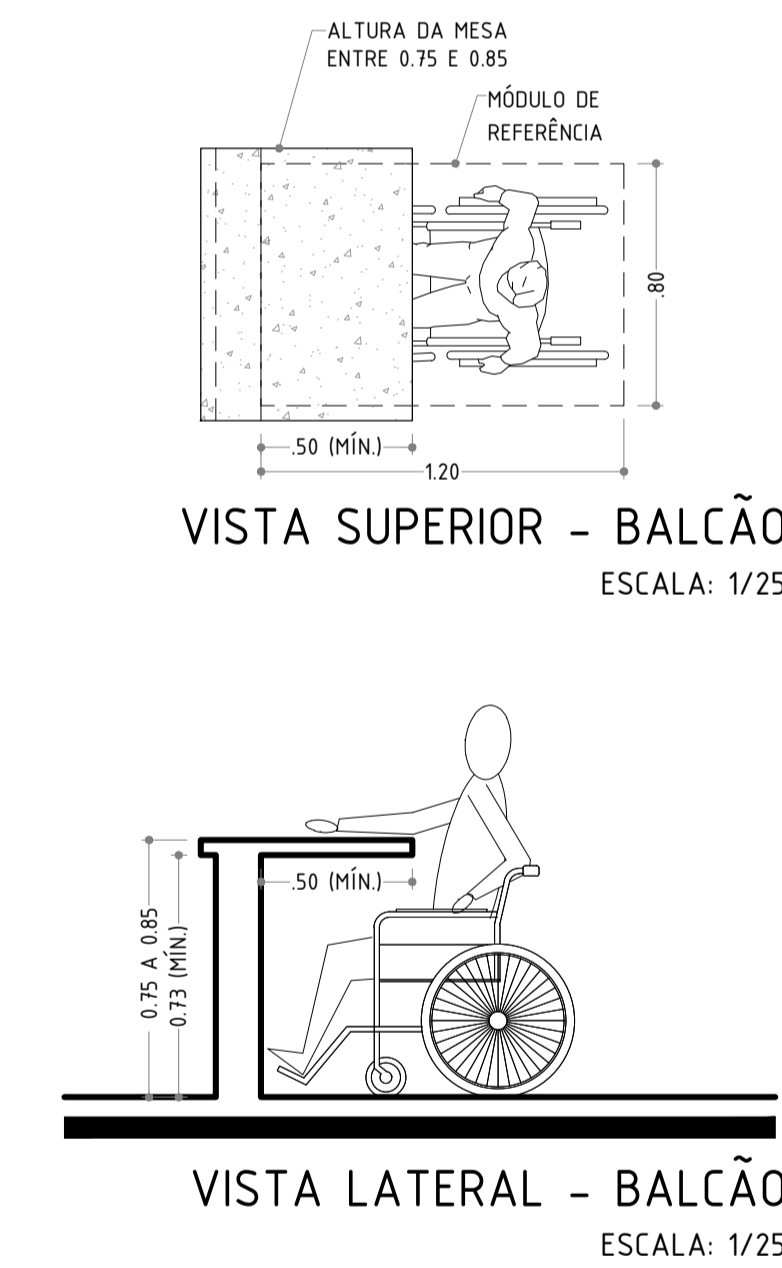
DETALHE VAGAS REGULAMENTADAS / PAGINAÇÃO PISO CALÇADA



SINALIZAÇÃO TÁTIL DE ALERTA EM OBSTÁCULOS SUSPENSOS

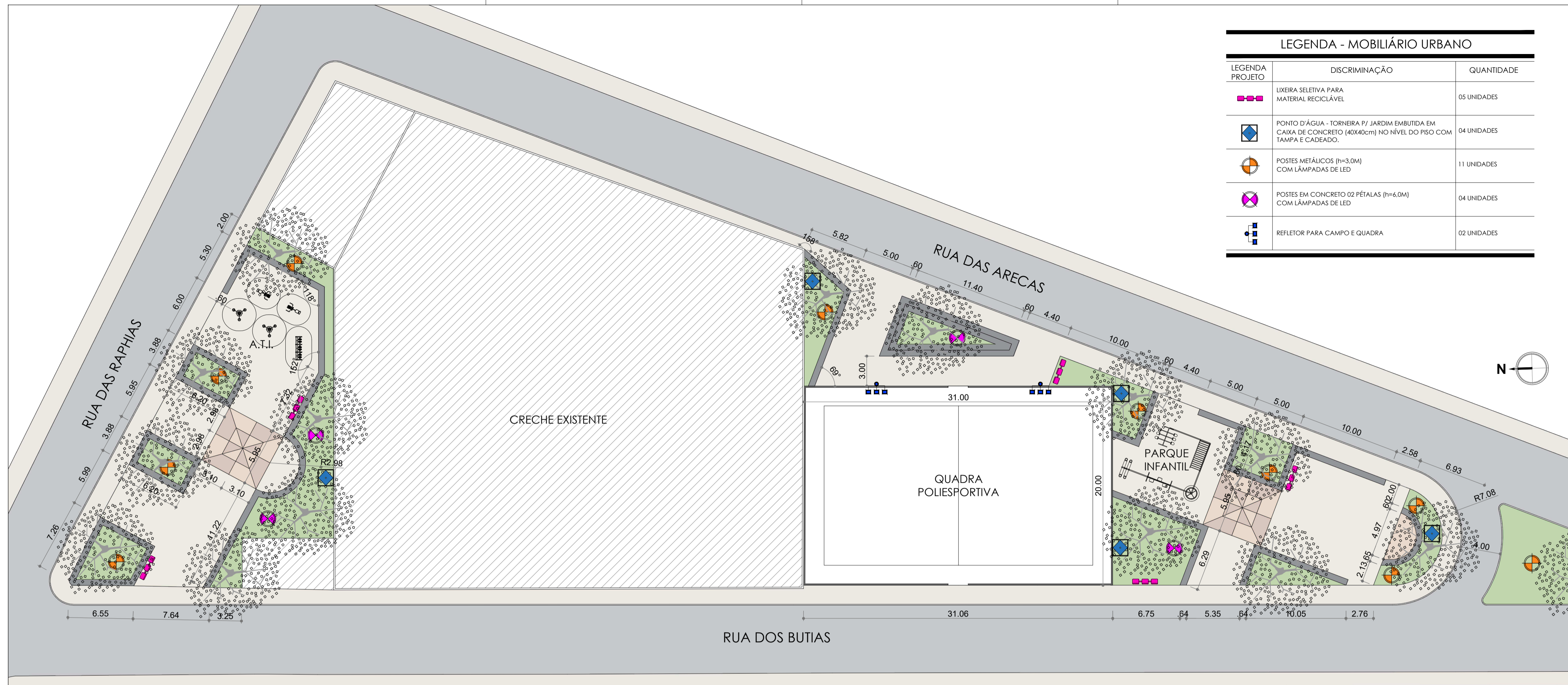


MESAS OU SUPERFÍCIES PARA REFEIÇÕES OU TRABALHO (INCLUINDO AS BANCADAS DE COZINHA)



PLACAS DE SINALIZAÇÃO VERTICAL A SEREM INSTALADAS CONFORME RESOLUÇÕES 303 E 304 DO CONTRAN
OBSERVAÇÃO: VERIFICAR A QUANTIDADE DE VAGAS NO PROJETO

	SECRETARIA MUNICIPAL DE OBRAS PÚBLICAS RUA TENENTE PEDRO RUFINO DOS SANTOS, 742 MONTE CASTELO, PARNAMIRIM/ RN CEP: 59104-900 - TELEFONE: 084 3645-5654 PREFEITO: ROSÁRIO TAVIRA SECRETÁRIO: JOÃO ALBÉRCIO F. DA ROCHA JÚNIOR
	ARQUITETO: Stephan O'Brien Brito CAU/RN A40258-3
PROJETO: PRAÇA DE BELA PARNAMIRIM	
ENDEREÇO: RUA VALDEMAR FRANCISCO DO NASCIMENTO COM A RUA MANOEL BATISTA, S/Nº, BELA PARNAMIRIM - PARNAMIRIM/ RN	
CONTEÚDO: DETALHAMENTO DE ACESSIBILIDADE	
ESCALA: INDICADA	DATA: Dezembro / 2020
DESENHO: STEPHAN O'BRIEN BRITO	
É proibido, na forma da lei Nº 9610 art. 29 do código penal, quaisquer modificações, bem como a reprodução total ou parcial deste projeto sem a prévia e expressa autorização dos arquitetos	



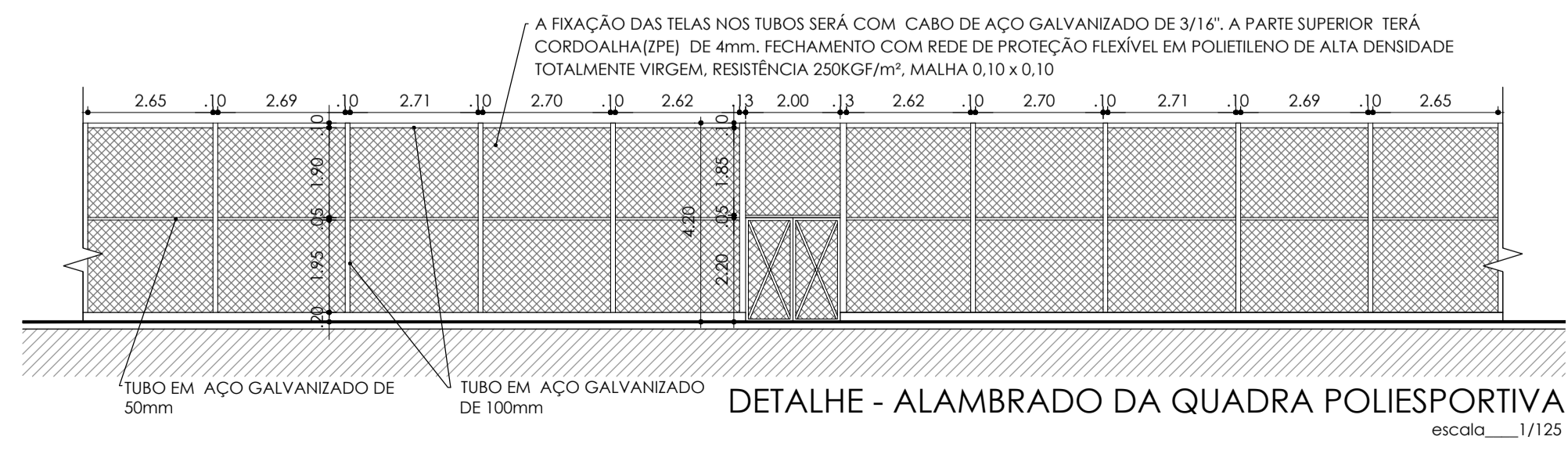
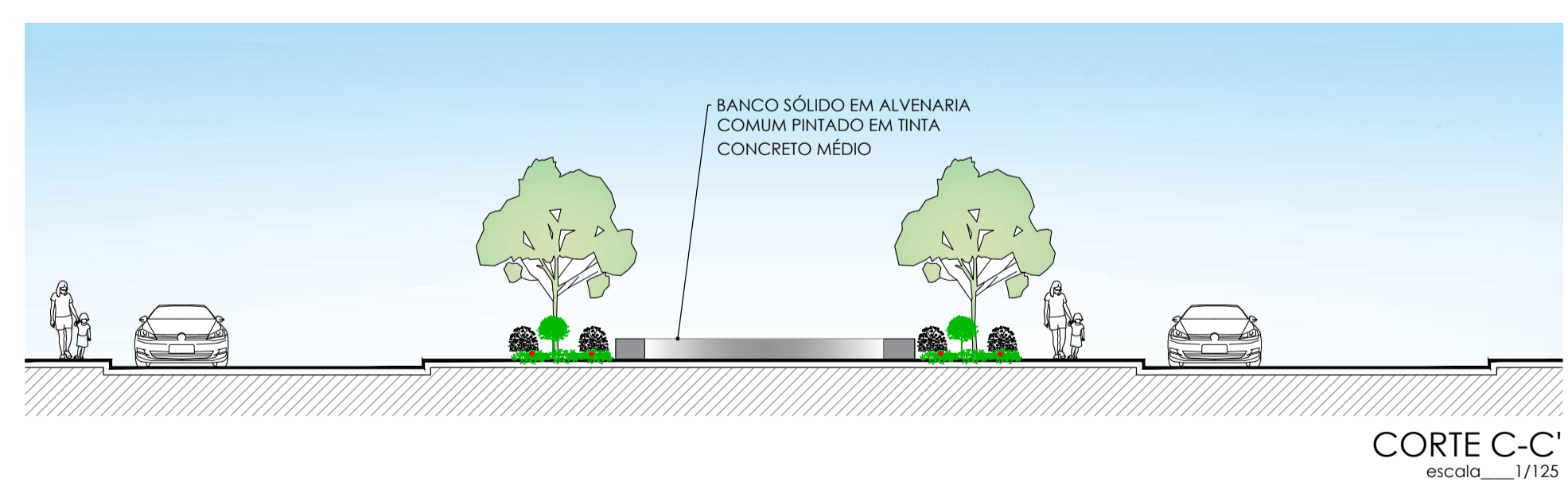

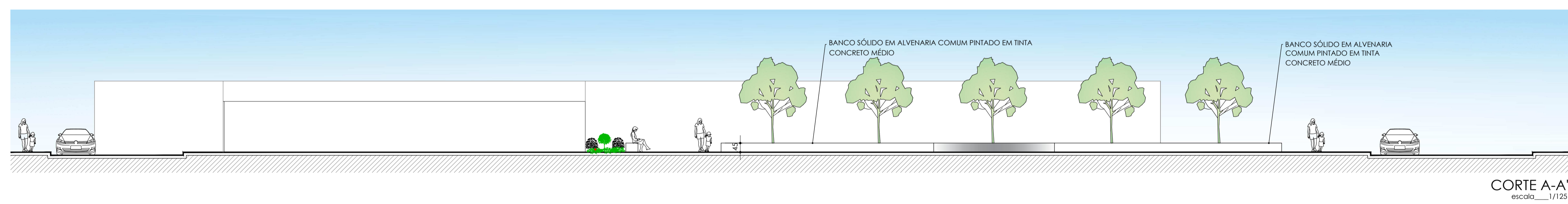
LEGENDA - MOBILIÁRIO URBANO		
LEGENDA PROJETO	DISCRIMINAÇÃO	QUANTIDADE
	LIXEIRA SELETIVA PARA MATERIAL RECICLÁVEL	05 UNIDADES
	PONTO D'ÁGUA - TORNEIRA P/ JARDIM EMBUTIDA EM CAIXA DE CONCRETO (40X40cm) NO NÍVEL DO PISO COM TAMPA E CADEADO.	04 UNIDADES
	POSTES METÁLICOS (h=3,0M) COM LÂMPADAS DE LED	11 UNIDADES
	POSTES EM CONCRETO 02 PÉTALAS (h=6,0M) COM LÂMPADAS DE LED	04 UNIDADES
	REFLETOR PARA CAMPO E QUADRA	02 UNIDADES



LEGENDA - QUADRO DE ÁREAS / QUANTITATIVOS	
1.0. ÁREA TOTAL DA INTERVENÇÃO	2.329,98m²
2.0. QUADRA POLIESPORTIVA	620,29m²
3.0. ÁREA DE FORRAÇÃO VERDE	477,63m²
4.0. ÁREA PAVIMENTAÇÃO EM CONCRETO PIGMENTADO	1.329,13m²

LEGENDA - PAVIMENTAÇÃO	
	PAVIMENTO A EXECUTAR EM CONCRETO NA COR NATURAL
	PAVIMENTO A EXECUTAR EM CONCRETO NA COR MOSTARDA
	PAVIMENTO A EXECUTAR EM CONCRETO NA COR AMARELO CLARO
	PAVIMENTO A EXECUTAR EM CONCRETO NA COR AREIA

PRAÇA BUTIAS - PLANTA BAIXA
escala 1/250



PREFEITURA DE PARNAMIRIM

SECRETARIA MUNICIPAL DE OBRAS PÚBLICAS
RUA TENENTE PEDRO RUFINO DOS SANTOS, 742
MUNICÍPIO DE PARNAMIRIM/RN
CEP: 59146-140 - TELEFONE: (084) 3645-5654
PREFEITO: ROSANO TAVERNA
SECRETÁRIO: JOÃO ALBERICO F. DA ROCHA JÚNIOR

ARQUITETO:
Emerson Fernandes Cavalcanti
CAUIRN A77649-1

PRAÇA DOS BUTIAS

PROJETO:
ENDEREÇO:
RUA DOS BUTIÁS, S/N, BELA PARNAMIRIM

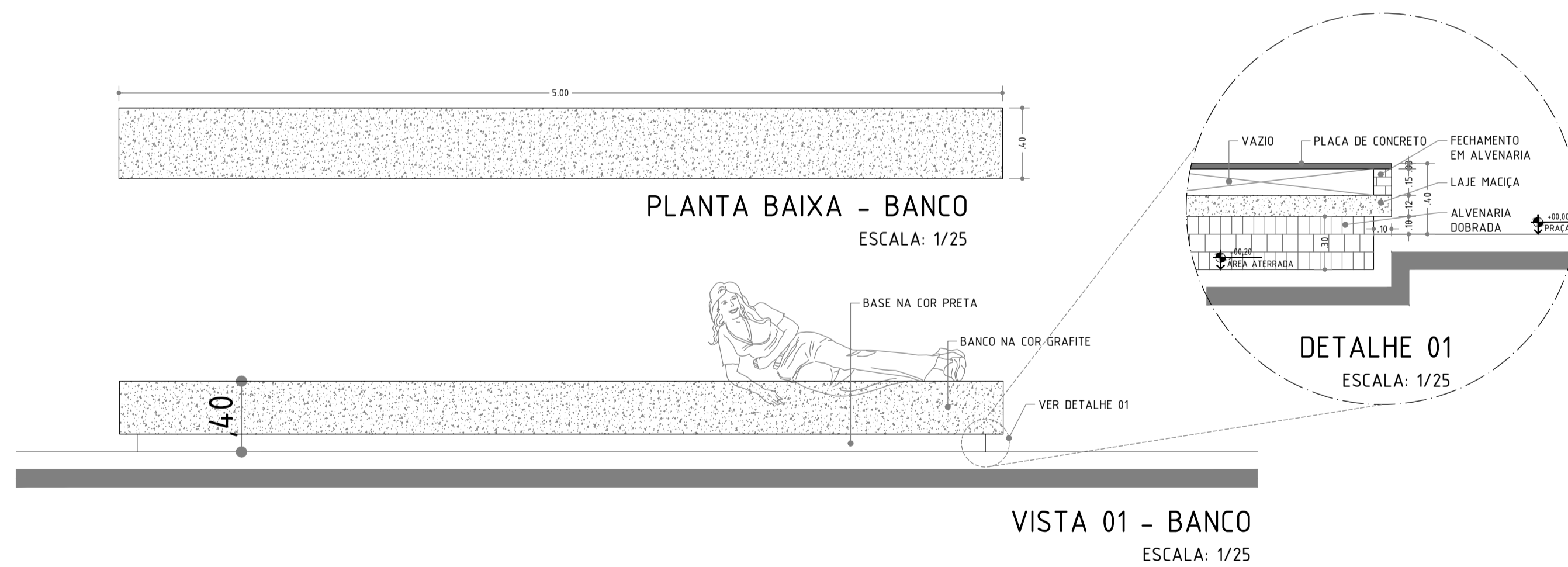
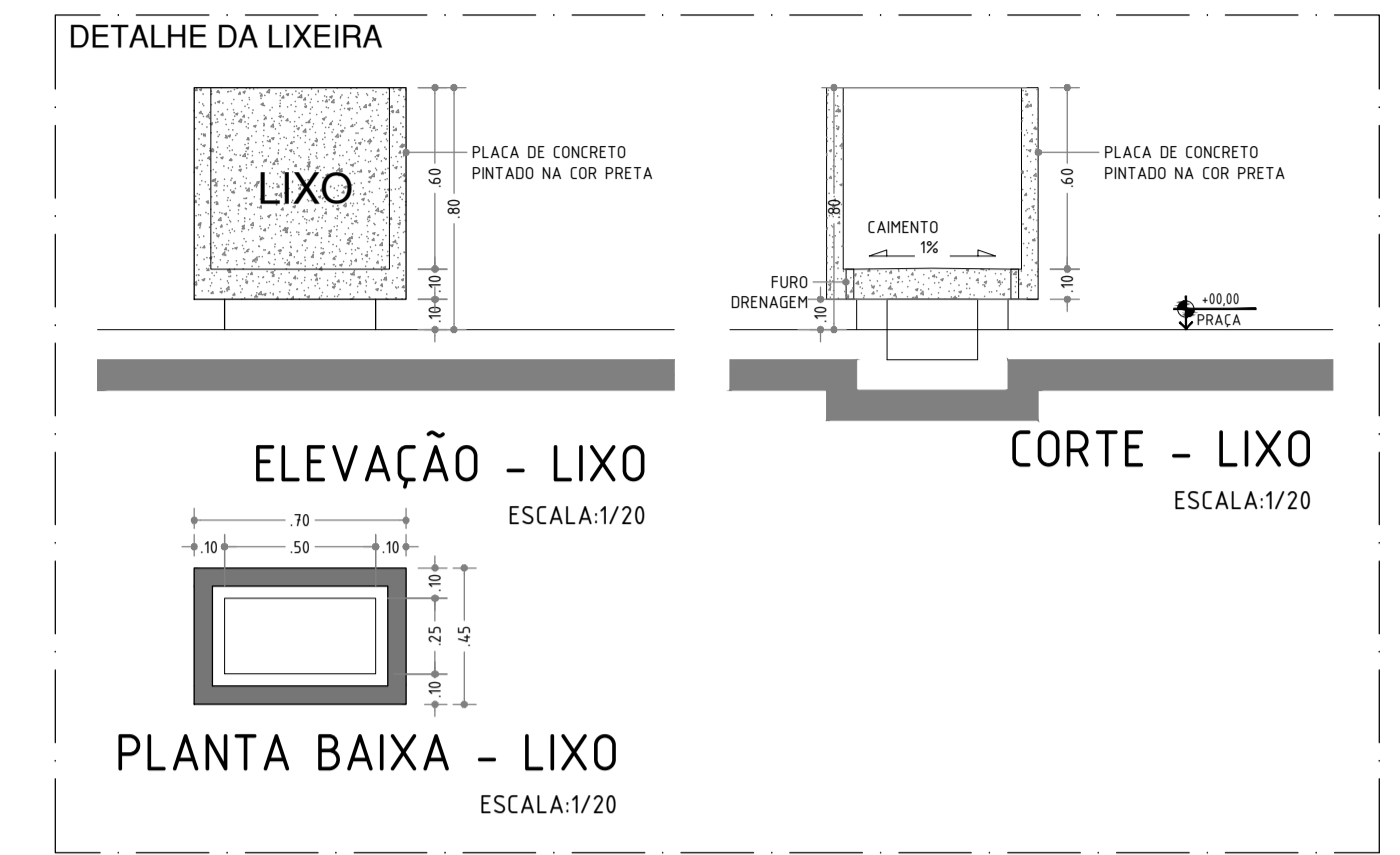
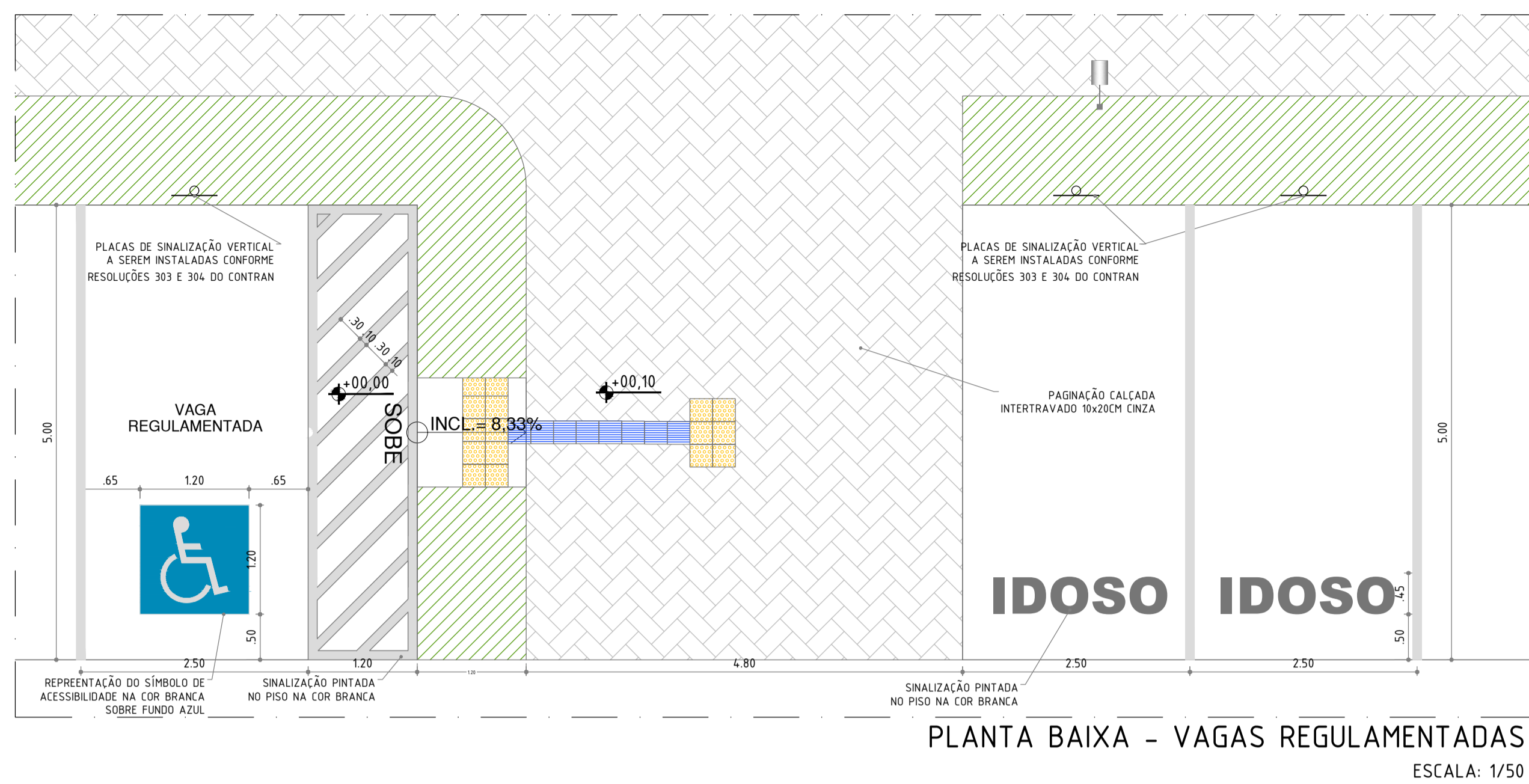
CONTEÚDO:
PLANTA DE SITUAÇÃO, PLANTA BAIXA E CORTES

ESCALA: 1/250 DATA: FEVEREIRO / 2023 DESENHO:

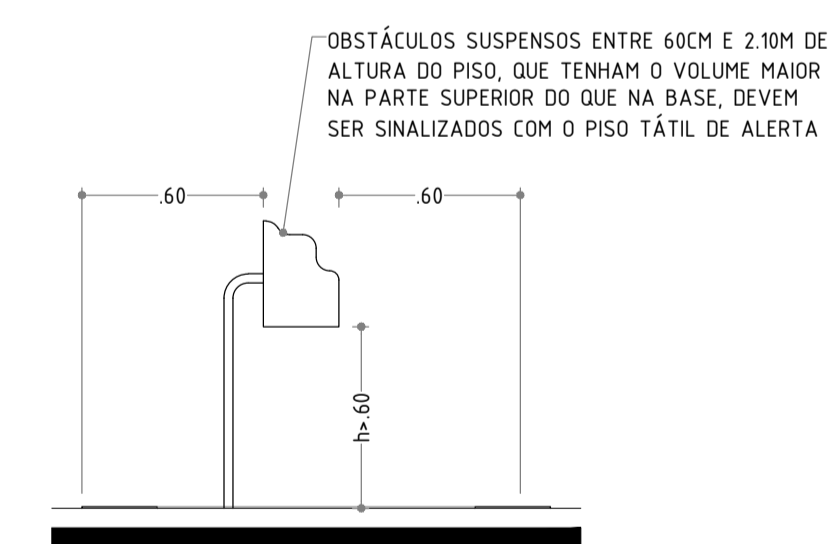
É proibido, na forma da lei nº 9610 art. 29 do código penal, qualquer modificação, bem como a reprodução total ou parcial deste projeto sem a prévia e expressa autorização dos arquitetos.

01 / 01

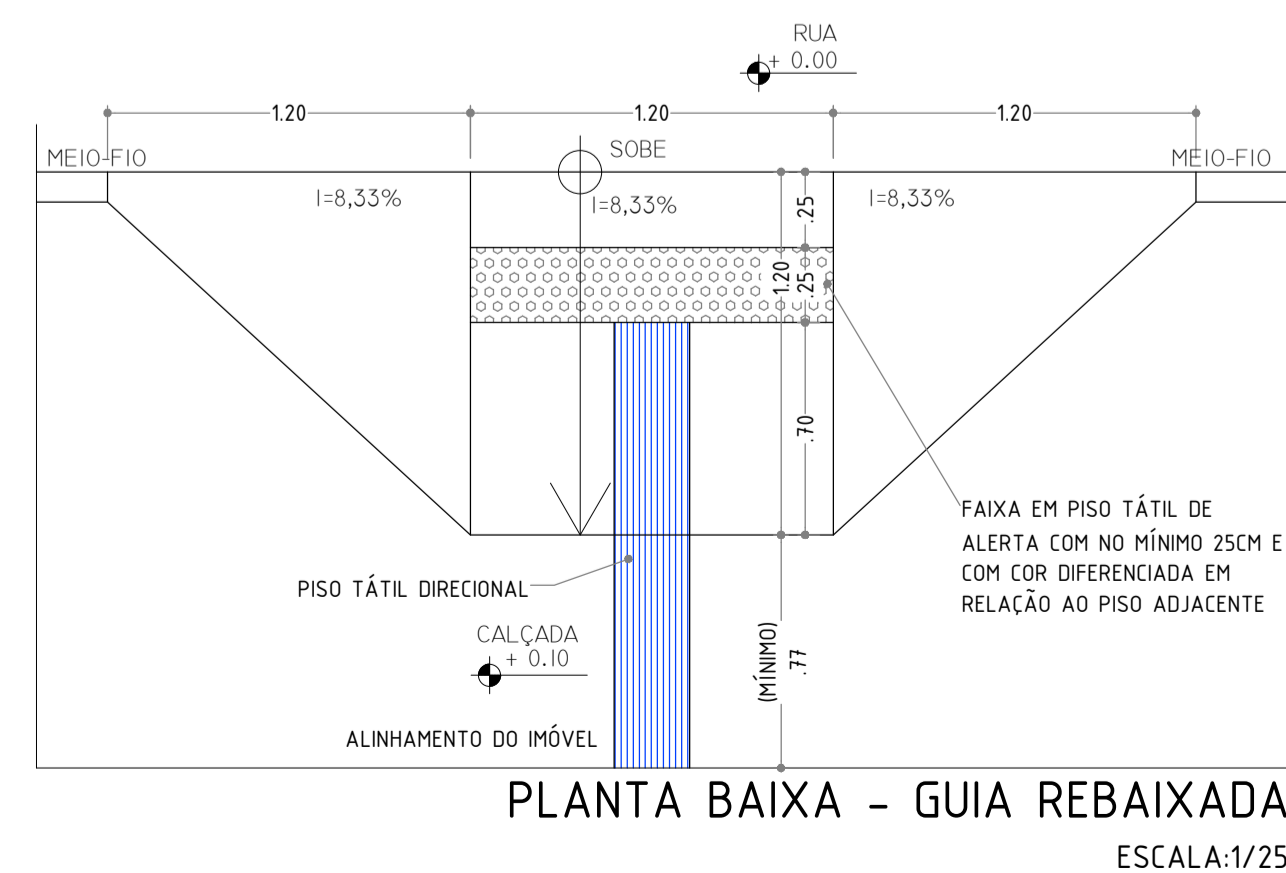
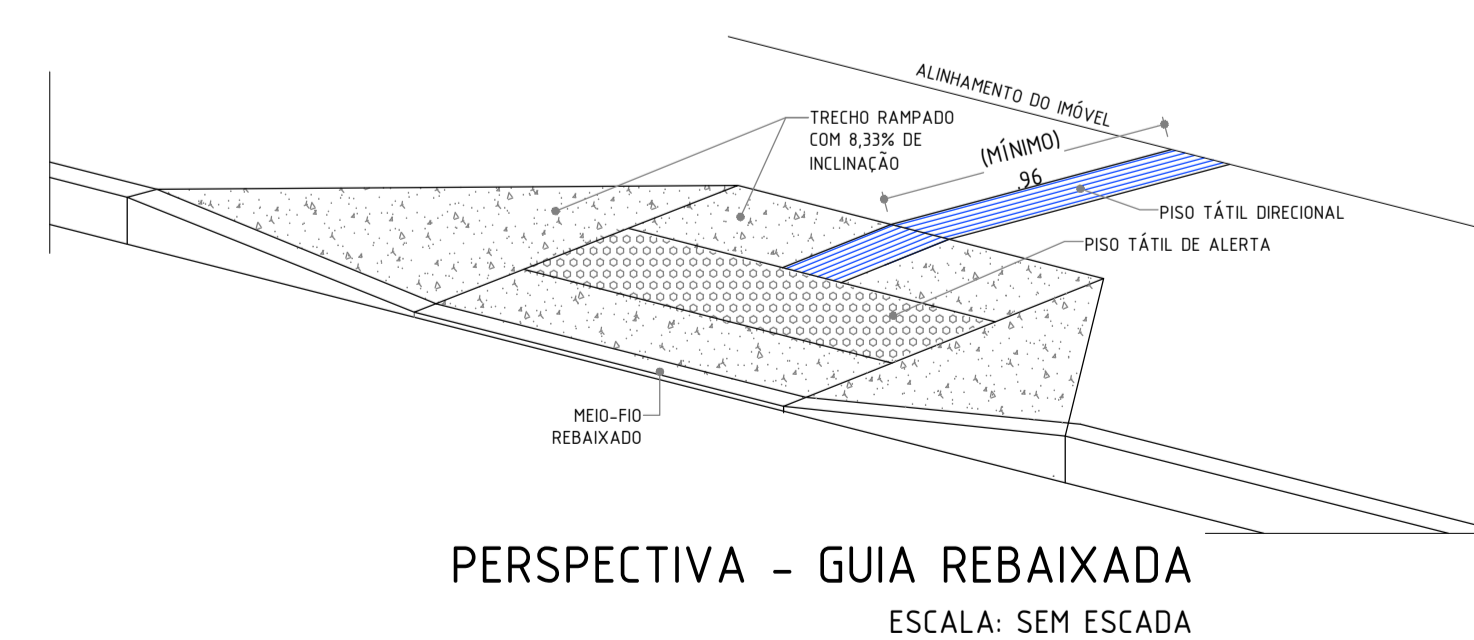
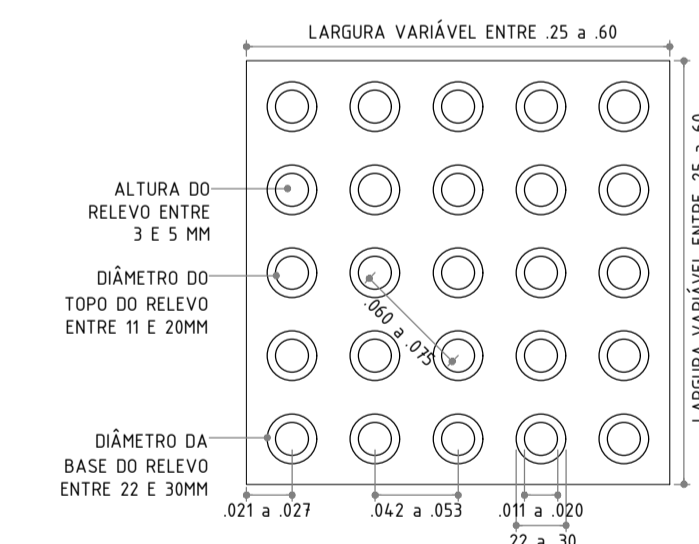
Assinado por: Emerson Fernandes Cavalcanti - CAUIRN A77649-1



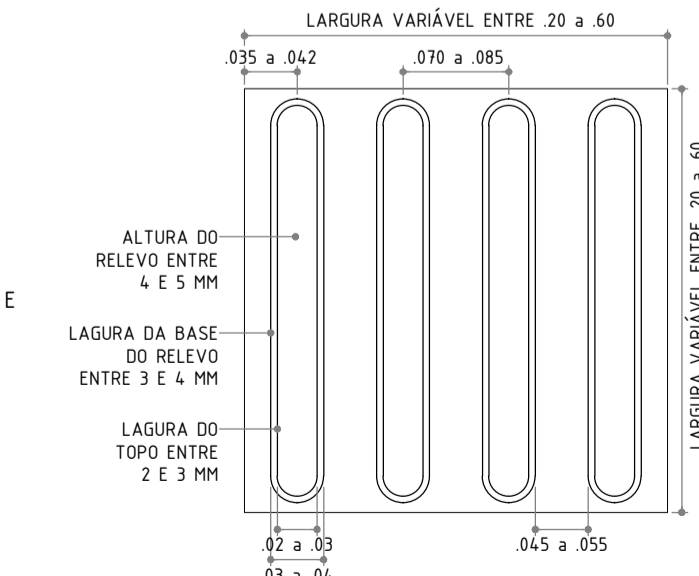
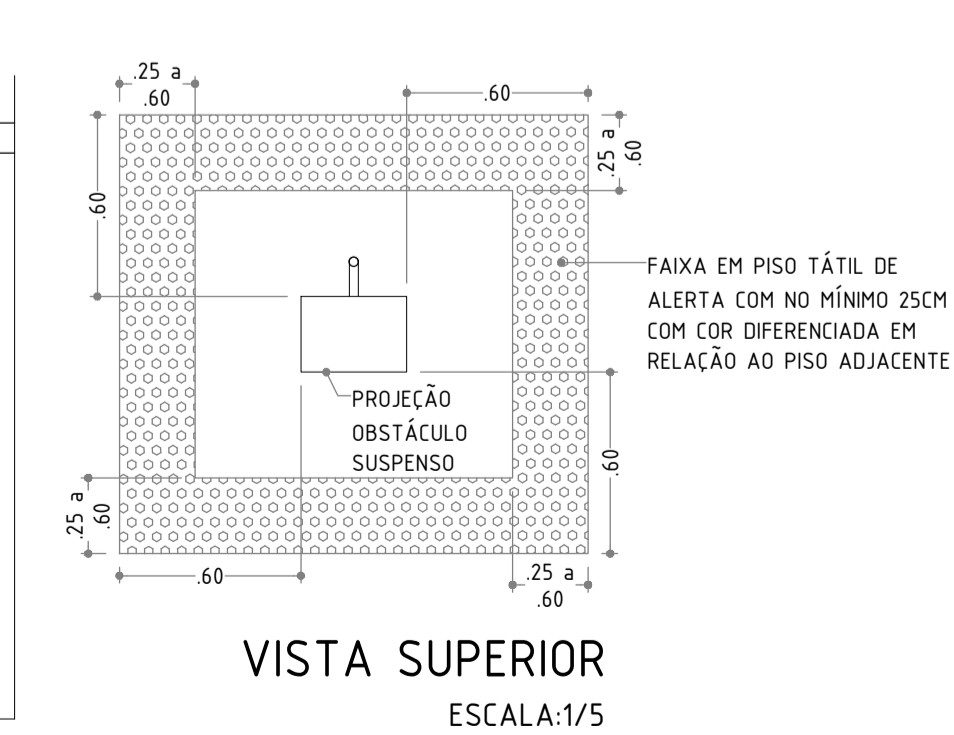
SINALIZAÇÃO TÁTIL DE ALERTA EM OBSTÁCULOS SUSPENSOS



SINALIZAÇÃO TÁTIL DE ALERTA MODULAÇÃO DO PISO



SINALIZAÇÃO TÁTIL DIRECIONAL MODULAÇÃO DO PISO



PROJETO
15/05/22

<p>PREFEITURA DE PARNAMIRIM</p>	<p>SECRETARIA MUNICIPAL DE OBRAS PÚBLICAS</p> <p>RUA TENENTE PEDRO RIFINO DOS SANTOS, 742 PONTE CASTELO, PARNAMIRIM/ RN CEP: 59149-300 - FONE: 084 3645-5654 PREFEITO: MAURÍCIO MARQUES DOS SANTOS SECRETÁRIO: NAUR FERREIRA</p> <p>ARQUITETO:</p> <p>Stephan O'Brien Brito CAU/RN: A40258-3</p>	
	<p>PROJETO:</p> <p>INTERVENÇÃO URBANÍSTICA NA REGIÃO DE CIDADE VERDE</p> <p>ENGENHEIRO:</p> <p>AVENIDA GASTÃO MARIZ, BAIRRO DE NOVA PARNAMIRIM (CIDADE VERDE) - PARNAMIRIM/ RN</p> <p>CONTEÚDO:</p> <p>PLANTA BAIXA PAVIMENTO TÉRREO;</p>	
<p>ESCALA:</p> <p>INDICADA</p>	<p>DATA:</p> <p>MAIO/ 2022</p>	<p>DESENHO:</p> <p>STEPHAN</p>
<p>É proibido, na forma da lei Nº 9610 art. 29 do código penal, quaisquer modificações, bem como a reprodução total ou parcial deste projeto sem a prévia e expressa autorização dos arquitetos</p>		



VERIFICAÇÃO DAS ASSINATURAS



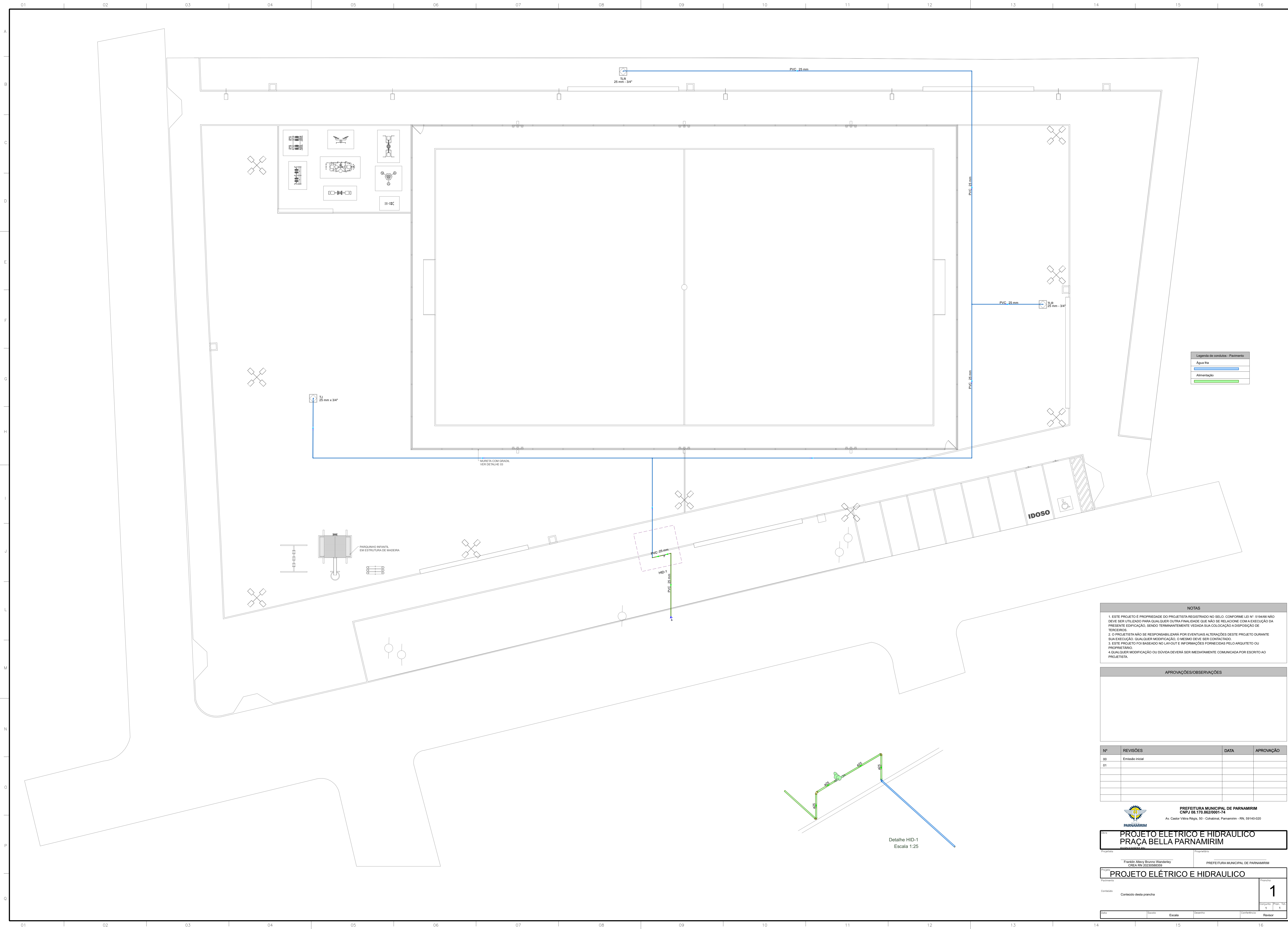
Código para verificação: 53BF-DF3A-FBD2-FF83

Este documento foi assinado digitalmente pelos seguintes signatários nas datas indicadas:

- ✓ STEPHAN O'BRIEN BRITO (CPF 958.XXX.XXX-49) em 06/06/2023 14:36:34 (GMT-03:00)
Papel: Assinante
Emitido por: Sub-Autoridade Certificadora 1Doc (Assinatura 1Doc)

Para verificar a validade das assinaturas, acesse a Central de Verificação por meio do link:

<https://parnamirim.1doc.com.br/verificacao/53BF-DF3A-FBD2-FF83>



Legenda de conduitos - Pavimento

	Água fria
	Alimentação
	Pavimento

NOTAS

1. ESTE PROJETO É PROPRIEDADE DO PROJETISTA REGISTRADO NO SELO. CONFORME LEI Nº: 5194/66 NÃO DEVE SER UTILIZADO PARA QUALQUER OUTRA FINALIDADE QUE NÃO SE RELACIONE COM A EXECUÇÃO DA PRESENTE EDIFICAÇÃO, SENDO TERMINANTEMENTE VEDA A SUA COLOCAÇÃO E DISPOSIÇÃO DE TERCEIROS.
2. O PROJETISTA NÃO SE RESPONSABILIZA POR EVENTUAIS ALTERAÇÕES DESTES PROJETO DURANTE SUA EXECUÇÃO, QUALQUER MODIFICAÇÃO, O MESMO DEVE SER CONTACTADO.
3. ESTE PROJETO FOI BASEADO NO LAYOUT E INFORMAÇÕES FORNECIDAS PELO ARQUITETO OU PROPRIETÁRIO.
4. QUALQUER MODIFICAÇÃO OU DÚVIDA DEVERÁ SER IMEDIATAMENTE COMUNICADA POR ESCRITO AO PROJETISTA.

APROVAÇÕES/OBSERVAÇÕES

Nº	REVISÕES	DATA	APROVAÇÃO
00	Emissão inicial		
01			

Nº	REVISÕES	DATA	APROVAÇÃO
00	Emissão inicial		
01			

PREFEITURA MUNICIPAL DE PARNAMIRIM
 CNPJ: 08.170.862/0001-74
 Av. Celso Vieira Régis, 50 - Catedral, Parnamirim - RN, 59140-020

PROJETO ELETRICO E HIDRAULICO
PRAÇA BELLA PARNAMIRIM

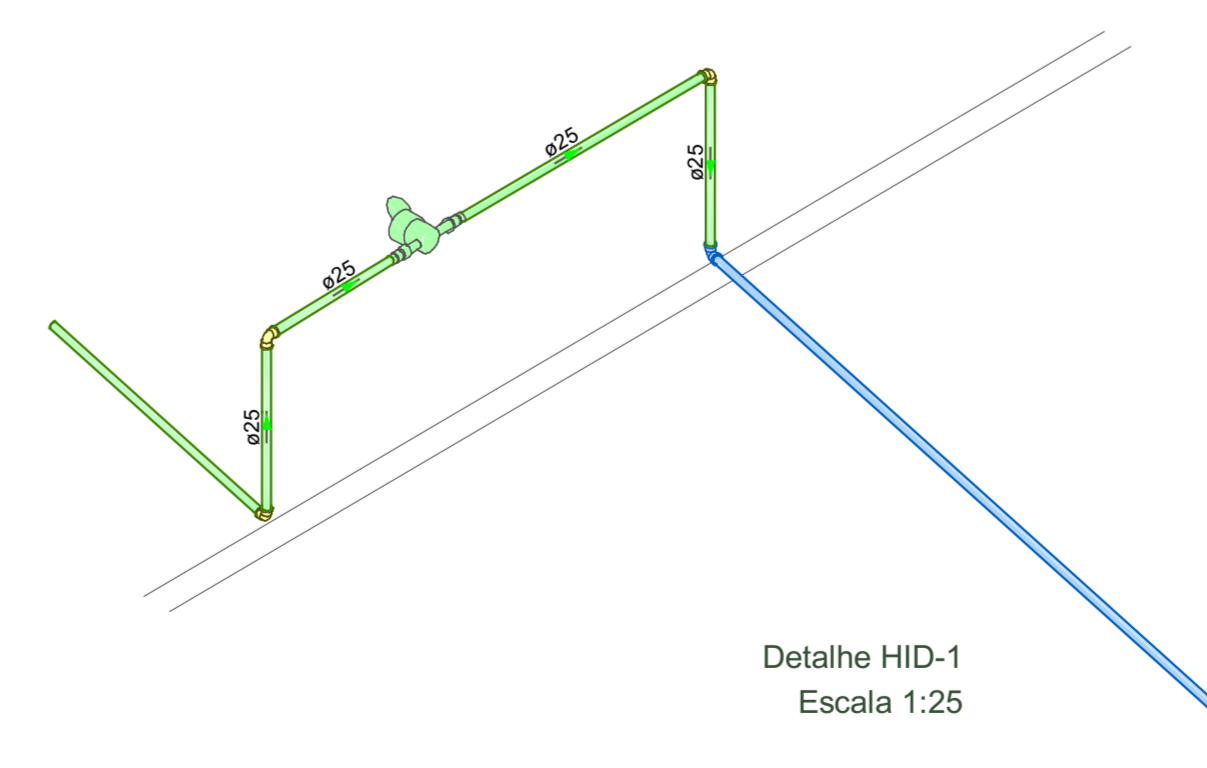
Projeto: _____ Proprietário: _____
 Francklin Alvev Bruto Wanderley
 CREA: RN 20220/06830
 PREFEITURA MUNICIPAL DE PARNAMIRIM

PROJETO ELÉTRICO E HIDRAULICO

Pavimento: _____
 Contêido: Contêido desta granha

1	1	1	1	1
Desenho	Estudo	Quarta	Conferência	Revisor

1





VERIFICAÇÃO DAS ASSINATURAS



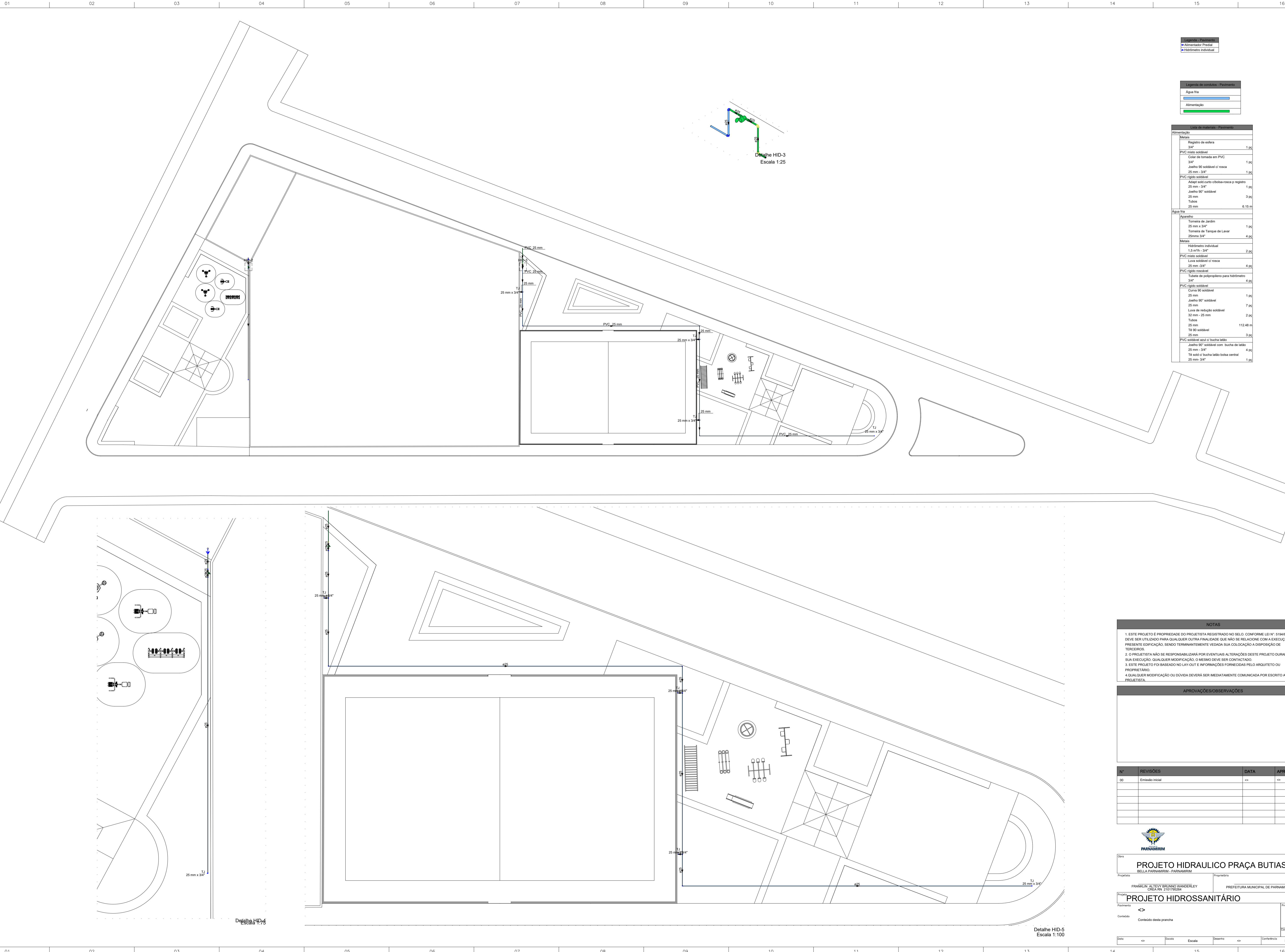
Código para verificação: 0AD0-A9AC-FC23-095B

Este documento foi assinado digitalmente pelos seguintes signatários nas datas indicadas:

- ✓ FRANKLIN ALTEVY BRUNO WANDERLEY (CPF 307.XXX.XXX-04) em 23/05/2023 12:10:02 (GMT-03:00)
Papel: Assinante
Emitido por: Sub-Autoridade Certificadora 1Doc (Assinatura 1Doc)

Para verificar a validade das assinaturas, acesse a Central de Verificação por meio do link:

<https://parnamirim.1doc.com.br/verificacao/0AD0-A9AC-FC23-095B>



Legenda - Pavimento

(Symbol)	Amenidade - Pavimento
(Symbol)	Amenidade - Pareda
(Symbol)	Amenidade - Hidrômetro individual

Legenda de Condutor - Pavimento

(Line)	Água fria
(Line)	Alimentação

Lista de materiais - Pavimento

Alimentação	
Metas	
Registro de esfera 3/4"	1 pc
PVC misto soldável 3/4"	
Coleira de tomada em PVC 3/4"	1 pc
Joelho 90° soldável c/ rosca 25 mm - 3/4"	1 pc
PVC rígido soldável	
Adapt. sold. curto c/boia rosca p registro 25 mm - 3/4"	1 pc
Joelho 90° soldável 25 mm	3 pc
Tubo 25 mm	6.15 m
Água Fria	
Tomada	
Tomada de Jardim 25 mm x 3/4"	1 pc
Tomada de Tanque de Lavar 25mmx 3/4"	4 pc
Metas	
Hidrômetro individual 1,5 m ³ h - 3/4"	2 pc
PVC misto soldável	
Lava soldável c/ rosca 25 mm - 3/4"	4 pc
PVC rígido rosca	
Tubo de polipropileno para hidrômetro 3/4"	4 pc
PVC rígido soldável	
Curva 90° soldável 25 mm	1 pc
Joelho 90° soldável 25 mm	7 pc
Lava de redução soldável 32 mm - 25 mm	2 pc
Tubo 25 mm	112.48 m
Tubo 25 mm	112.48 m
Tubo 25 mm	3 pc
PVC soldável azul c/ bucha latão	
Joelho 90° soldável com bucha de latão 25 mm - 3/4"	4 pc
Tubo sold. c/ bucha latão boia central 25 mm - 3/4"	1 pc

- NOTAS**
1. ESTE PROJETO É PROPRIEDADE DO PROJETISTA REGISTRADO NO SELO CONFORME LEI Nº 519/96 NÃO DEVE SER UTILIZADO PARA QUALQUER OUTRA FINALIDADE QUE NÃO SE RELACIONE COM A EXECUÇÃO DA PRESENTE EDIFICAÇÃO, SENDO TERMINANTEMENTE VEDADA SUA COLOCAÇÃO A DISPOSIÇÃO DE TERCEIROS.
 2. O PROJETISTA NÃO SE RESPONSABILIZA POR EVENTUAIS ALTERAÇÕES DESTES PROJETOS DURANTE SUA EXECUÇÃO. QUALQUER MODIFICAÇÃO, O MESMO DEVE SER CONTATADO.
 3. ESTE PROJETO FOI BASEADO NO LAY-OUT E INFORMAÇÕES FORNECIDAS PELO ARQUITETO OU PROPRIETÁRIO.
 4. QUALQUER MODIFICAÇÃO OU DÚVIDA DEVERÁ SER IMEDIATAMENTE COMUNICADA POR ESCRITO AO PROJETISTA.

APROVAÇÕES/OBSERVAÇÕES

Nº	REVISÕES	DATA	APROVAÇÃO
00	Emissão inicial	<>	<>

APROVAÇÕES/OBSERVAÇÕES			
Nº	REVISÕES	DATA	APROVAÇÃO
00	Emissão inicial	<>	<>

Projeto: **PROJETO HIDROSSANITÁRIO PRAÇA BUTIAS**

Proprietário: SELLA PARNAMIRIM - PARNAMIRIM

Projeto: FRANKLIN ALFREY BRUNO WANDERLEY CREA Nº 2101795264

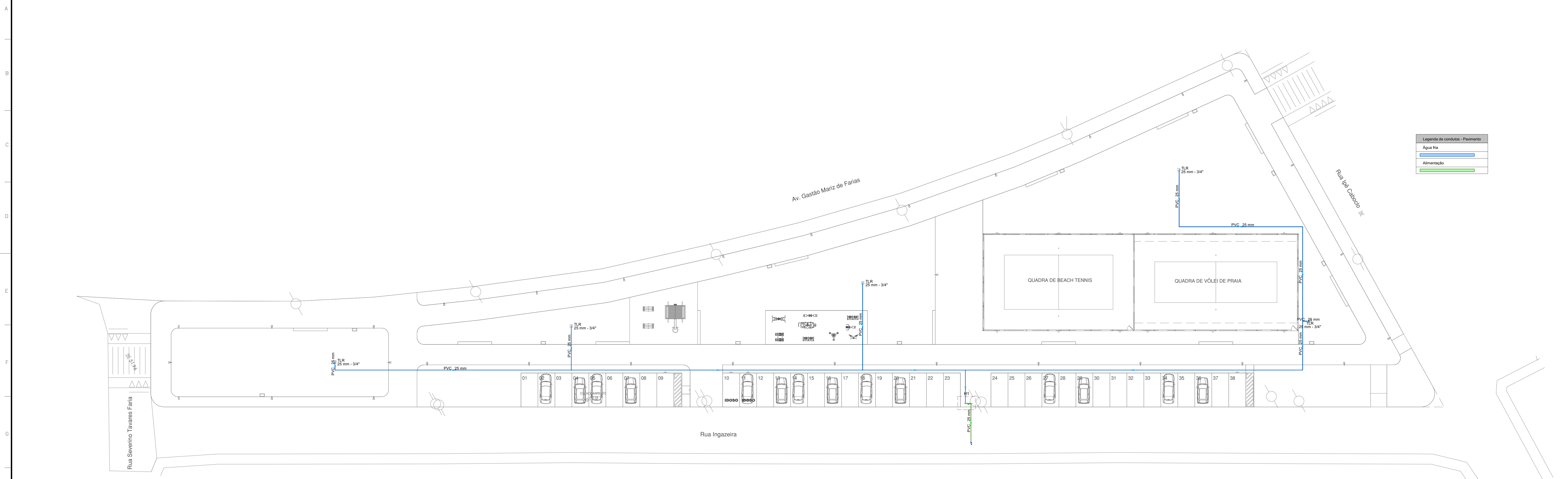
Proprietário: PREFEITURA MUNICIPAL DE PARNAMIRIM

Assinado por: 1 (assinatura)

Para verificar a validade das assinaturas, acesse: <https://www.parnamirim.com.br/verificacao-ou-dos-tributos> e informe o código 01D0D43DC-FC23-0958

Nº	REVISÕES	DATA	APROVAÇÃO
00	Emissão inicial	<>	<>

01 02 03 04 05 06 07 08 09 10 11 12 13 14 15 16



Legenda de condutas - Pavimento

Aqua fria
Alimentação

Legenda - Pavimento

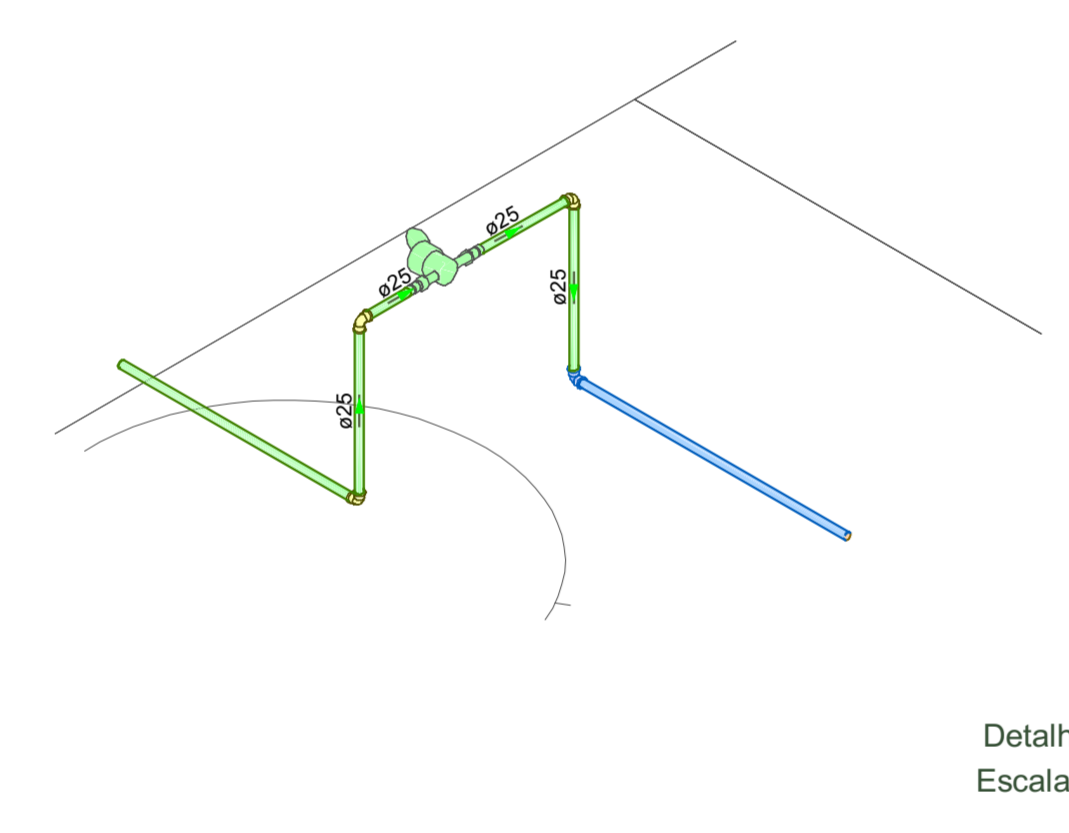
- Alimentador Predial
- Hidômetro Individual

Legenda detalhada - Pavimento

Alimentador Predial	
Ferro material classe 10	
Cor de tomada de FF	1"
Metas	
Registro de esfera	1"
PVC rígido roscavel	100
Curva 90° de rosca	1"
PVC rígido soldável	100
Adapt sold curto coboto-rosca p registro	32 mm - 1"
Hidômetro Individual	100
Metas	
Hidômetro Individual	100
1,5 mts - 3/4"	
PVC misto soldável	100
Linha soldável of rosca	25 mm - 3/4"
PVC rígido roscavel	200
Tubo de polipropileno para hidômetro	3/4"
	200

Lista de materiais - Pavimento

Alimentação	
Ferro material classe 10	
Cor de tomada de FF	1"
Metas	
Registro de esfera	1"
PVC rígido roscavel	100
Curva 90° de rosca	1"
PVC rígido soldável	100
Adapt sold curto coboto-rosca p registro	32 mm - 1"
Joelho 90° soldável	3 00
Tubos	25 mm
	7,34 m
Água fria	
Aparelho	
Torneira de Tanque de Lavar	5 00
20mm 3/4"	
Metas	
Hidômetro Individual	1 00
1,5 mts - 3/4"	
PVC misto soldável	100
Linha soldável of rosca	2 00
25 mm - 3/4"	
PVC rígido roscavel	2 00
Tubo de polipropileno para hidômetro	2 00
3/4"	
PVC rígido soldável	2 00
Joelho 90° soldável	5 00
25 mm	
Tubos	216,24 m
25 mm	
T8 90° soldável	4 00
25 mm	
PVC soldável assil of bucha latão	
Joelho 90° soldável com bucha de latão	5 00
25 mm - 3/4"	



NOTAS

- ESTE PROJETO É PROPRIEDADE DO PROJETISTA REGISTRADO NO SELO, CONFORME LEI Nº: 5194/66 NÃO DEVE SER UTILIZADO PARA QUALQUER OUTRA FINALIDADE QUE NÃO SE RELACIONE COM A EXECUÇÃO DA PRESENTE EDIFICAÇÃO, SENDO TERMINANTEMENTE VENDA SUA COLOCAÇÃO E DISPOSIÇÃO DE TERCEIROS.
- O PROJETISTA NÃO SE RESPONSABILIZA POR EVENTUAIS ALTERAÇÕES DESTE PROJETO DURANTE SUA EXECUÇÃO, QUALQUER MODIFICAÇÃO, O MESMO DEVE SER CONTACTADO.
- ESTE PROJETO FOI BASEADO NO LAYOUT E INFORMAÇÕES FORNECIDAS PELO ARQUITETO OU PROPRIETÁRIO.
- QUALQUER MODIFICAÇÃO OU DÚVIDA DEVERÁ SER IMEDIATAMENTE COMUNICADA POR ESCRITO AO PROJETISTA.

APROVAÇÕES/OBSERVAÇÕES

Nº	REVISÕES	DATA	APPROVAÇÃO
00	Emissão inicial		

PREFEITURA MUNICIPAL DE PARNAMIRIM
Av. Celso Vieira Régis, 50 - Catedral, Parnamirim - RN, 59140-020

PROJETO HIDRAULICO PRAÇA EM CIDADE VERDE - GERBERA
CIDADE VERDE - PARNAMIRIM

Projeto: FRANKLIN ALTEVY BRUNO WANDERLEY
CREA RN 210179084

Projeto: PREFEITURA MUNICIPAL DE PARNAMIRIM
CNPJ 08.170.862/0001-74

Plano: PROJETO HIDRAULICO PRAÇA EM CIDADE VERDE - GERBERA

Conteúdo: Conteúdo desta planilha

1

1 1 1

1 1 1

01 02 03 04 05 06 07 08 09 10 11 12 13 14 15 16

RUA VALDEMAR FRANCISCO DO NASC.

RUA MANDEL BATISTA

PLANTA BAIXA - PRAÇA
ESCALA 1:125



LEGENDA - QUADRO DE ÁREAS / QUANTITATIVOS

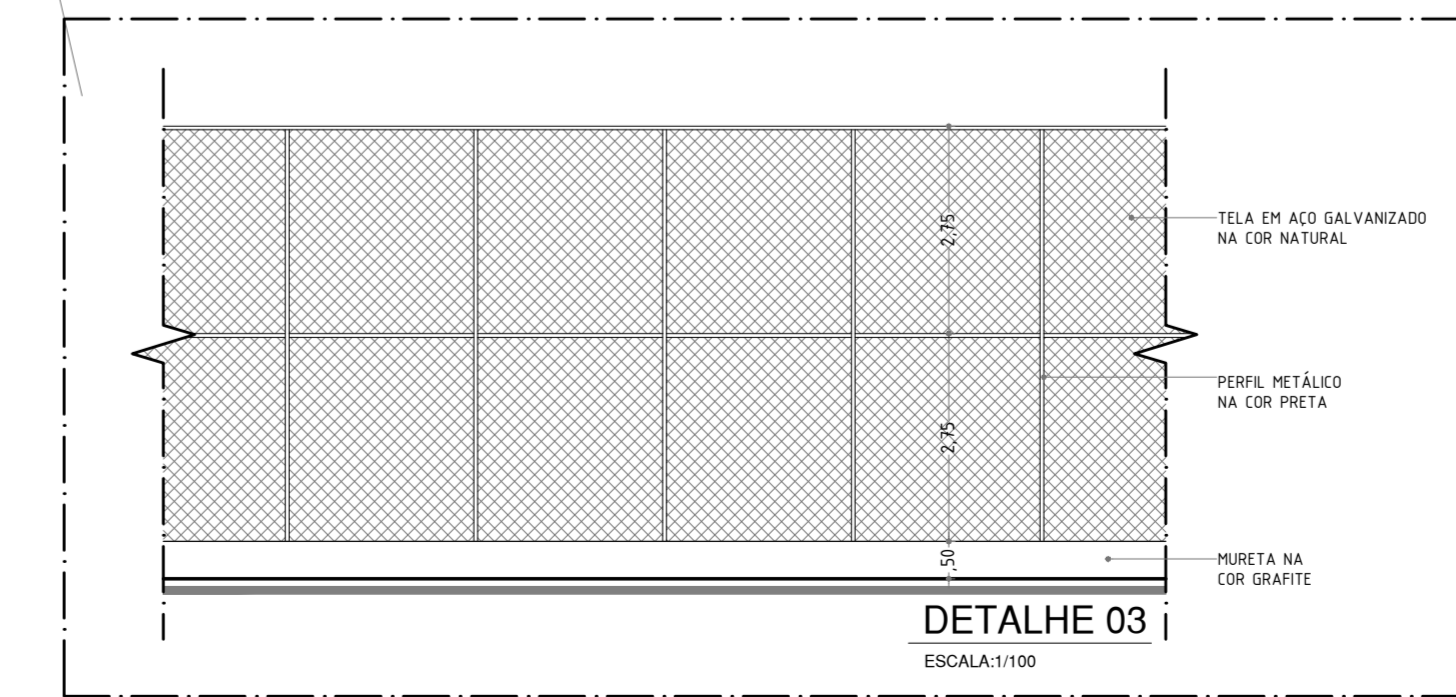
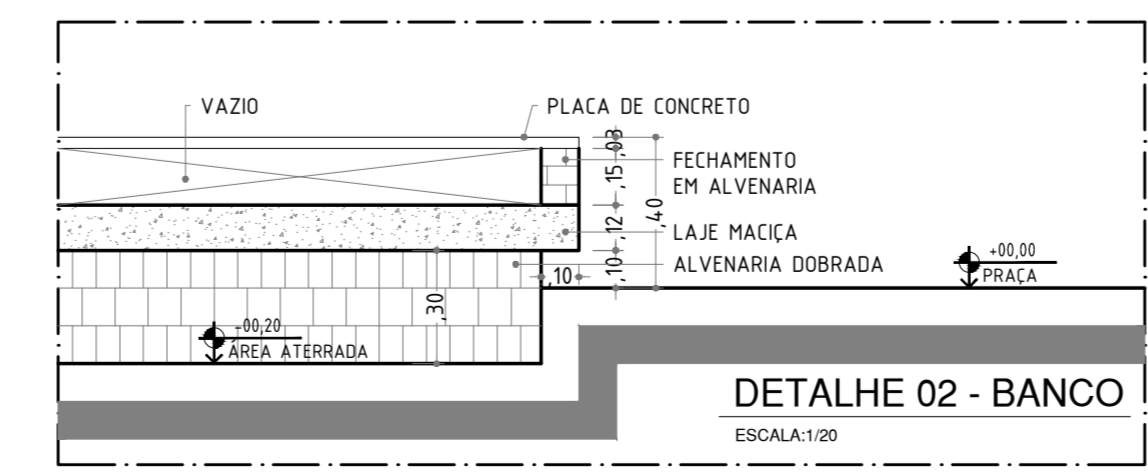
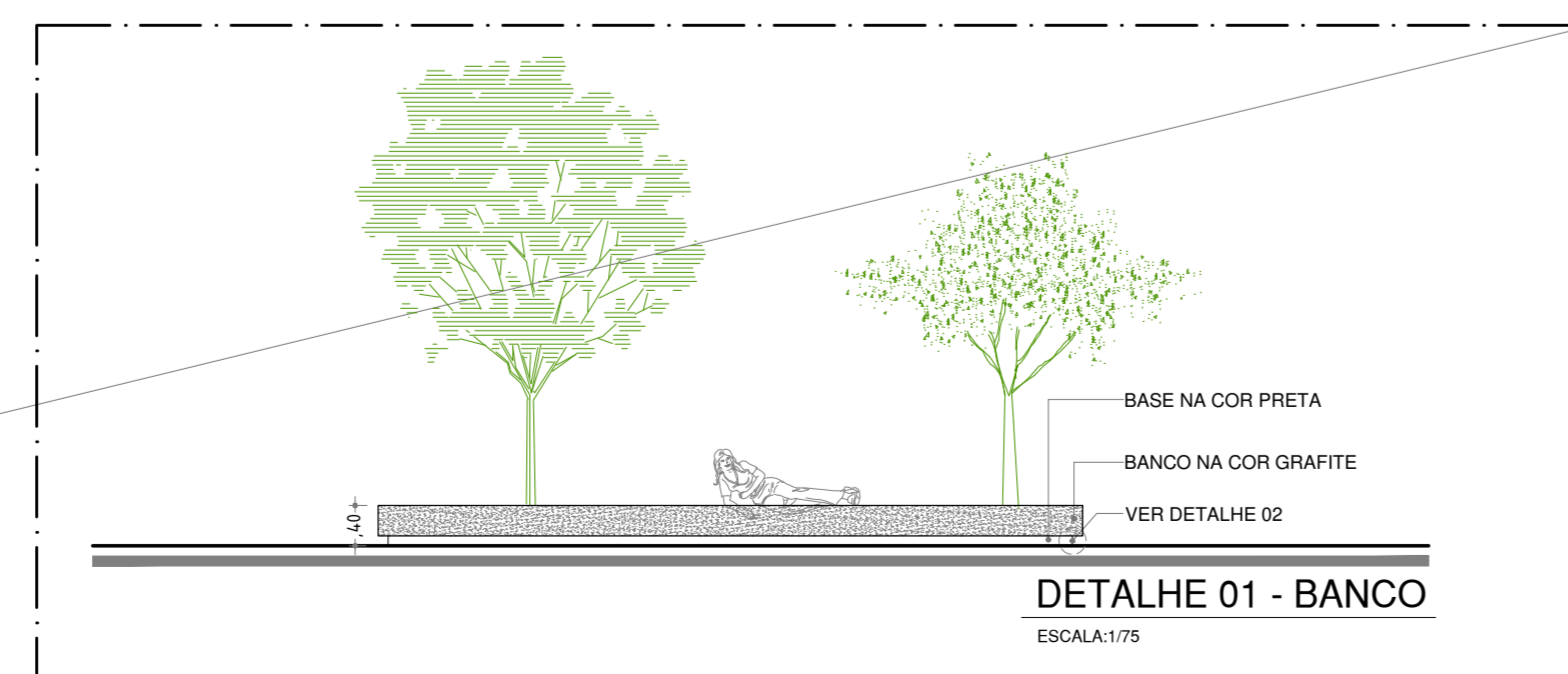
1.0. ÁREA TOTAL DA INTERVENÇÃO.....	4.426,98m ²
1.1. PERÍMETRO.....	279,5 metros lineares
2.0. ÁREA VERDE TOTAL.....	3.149,10m ²
2.1. AREIA PENEIRADA (CAMPO DE FUTEBOL DE AREIA).....	1.421,00m ²
3.0. ÁREA DE PISO INTERTRAVADO.....	161,79m ²
3.1. PISO CIMENTÍCIO.....	906,65m ²
3.2. PISO CIMENTÍCIO.....	11.524m ² (REBAIXAMENTO DE GUIA)
3.3. PISO INTERTRAVADO NA COR TERRACOTA (10x20CM).....	161,79m ²
3.4. PISO DE CONCRETO.....	106,00m ²

LEGENDA - MOBILIÁRIO URBANO

LEGENDA PROJETO	DISCRIMINAÇÃO	QUANTIDADE
[Symbol]	LIXEIRA SELETIVA PARA MATERIAL RECICLÁVEL	07 UNIDADES
[Symbol]	PONTO D'ÁGUA - TORNEIRA P/ JARDIM EMBUTIDA EM CAIXA DE CONCRETO (40x40cm) NO NÍVEL DO PISO COM TAMPÃO E CADEADO.	03 UNIDADES
[Symbol]	POSTES EM CONCRETO 01 PÉTALAS (h=4,0M) COM LÂMPADAS DE LED	06 UNIDADES
[Symbol]	POSTES EM CONCRETO 04 PÉTALAS (h=4,0M) COM LÂMPADAS DE LED	09 UNIDADES

LEGENDA - MOBILIÁRIO URBANO

LEGENDA PROJETO	DISCRIMINAÇÃO	QUANTIDADE
[Symbol]	IPÊ ROXO (4m) A SER PLANTADO	07 UNIDADES
[Symbol]	COQUEIRO EXISTENTE	20 UNIDADES
[Symbol]	PAMEIRA IMPERIAL A SER PLANTADA	5 UNIDADES
[Symbol]	ÁRVORES EXISTENTES	02 UNIDADES
[Symbol]	ÁRVORES EXISTENTES A SER REMOVIDAS	01 UNIDADES
[Symbol]	AREIA BRANCA PENEIRADA	1.421,00 m ²
[Symbol]	ÁREA VERDE	3.149,10 m ²
[Symbol]	PISO DE SINALIZAÇÃO TÁTIL EM CONCRETO NA COR AMARELA	40 UNIDADES
[Symbol]	PISO CIMENTADO ASPERO	906,65 m ²
[Symbol]	PISO DE CONCRETO	106,98 m ²
[Symbol]	PISO INTERTRAVADO NA COR TERRACOTA	161,79 m ²



PREFEITURA DE PARNAMIRIM

SECRETARIA MUNICIPAL DE OBRAS PÚBLICAS
RUA TENENTE PEDRO RUFINO DOS SANTOS, 742
PONTE CASTELHO, PARNAMIRIM/RN
CEP: 59400-000 - TELEFONE: 084 3643-5454
PREFEITO: RICARDO TAVARES
SECRETÁRIO: JOÃO ALBERTO F. DA RIBEIRA JÚNIOR
ARQUITETO:

Stephan O'Brien Brito
CAU/RN A40258-3

PROJETO: PRAÇA DE BELA PARNAMIRIM

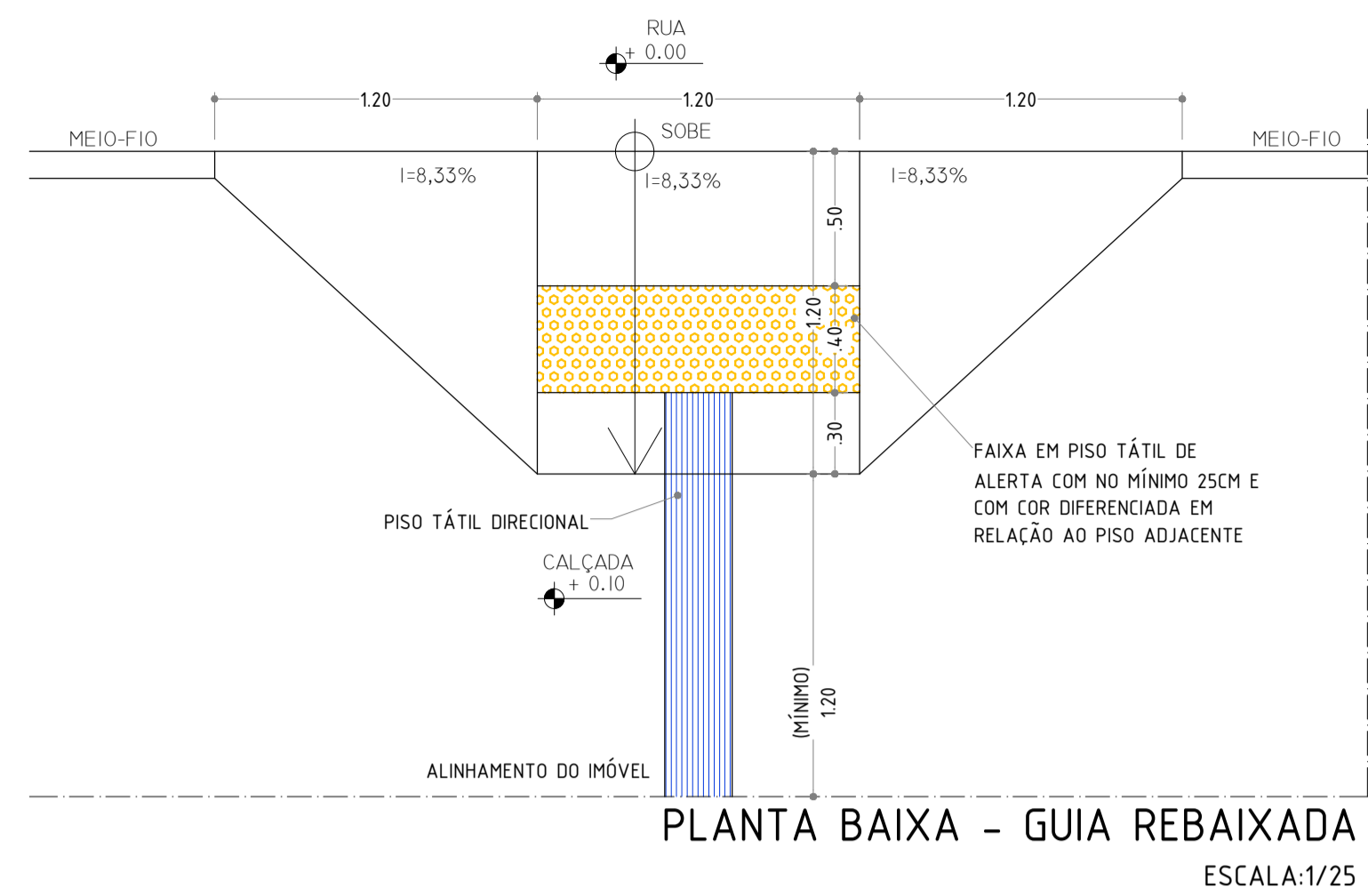
ENDEREÇO: RUA VALDEMAR FRANCISCO DO NASCIMENTO COM A RUA MANDEL BATISTA, S/Nº, BELA PARNAMIRIM - PARNAMIRIM/RN

CONTEÚDO: PLANTA BAIXA / QUADRO DE ÁREAS / DETALHES

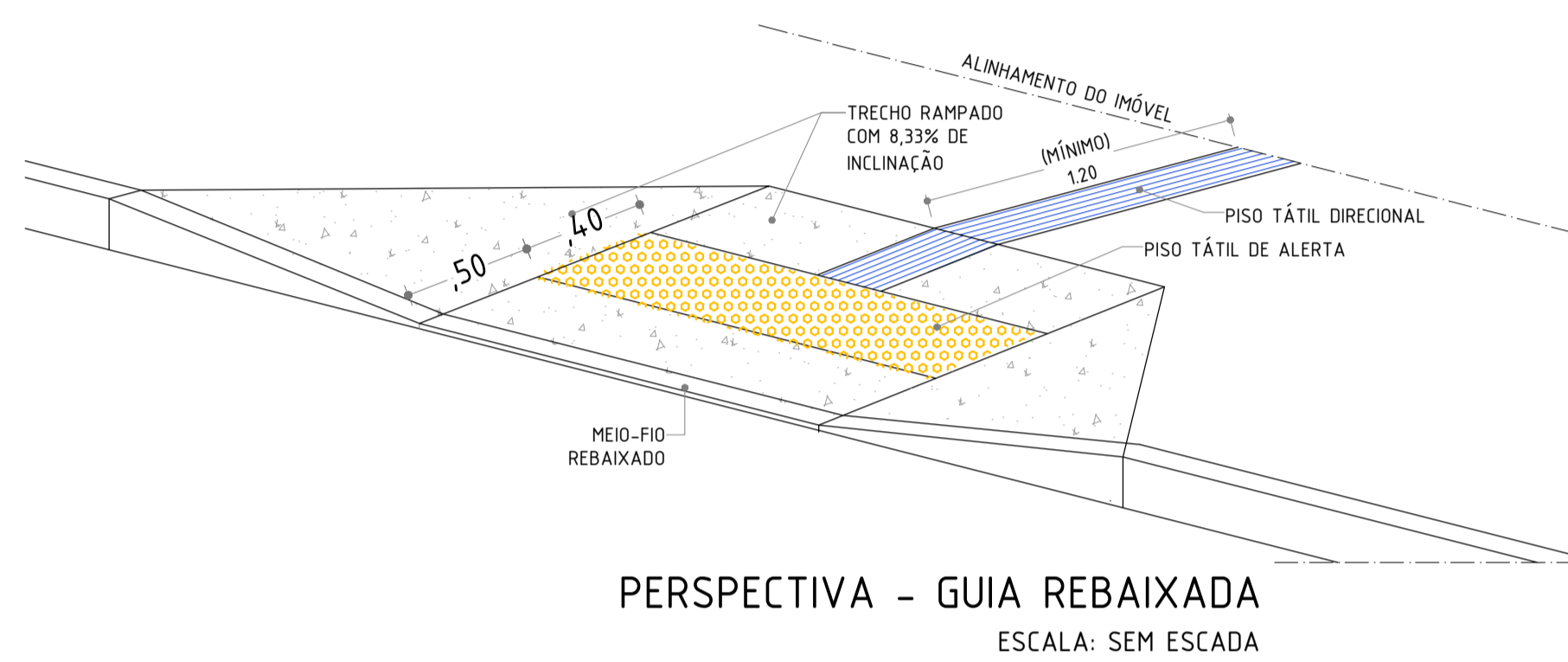
ESCALA: INDICADA DATA: OUTUBRO / 2020 DESENHO: STEPHAN O'BRIEN BRITO

01 /02

É proibido, na forma da lei Nº 9610 art. 7º do código penal, quaisquer modificações, bem como a reprodução total ou parcial deste projeto sem a prévia e expressa autorização dos arquitetos

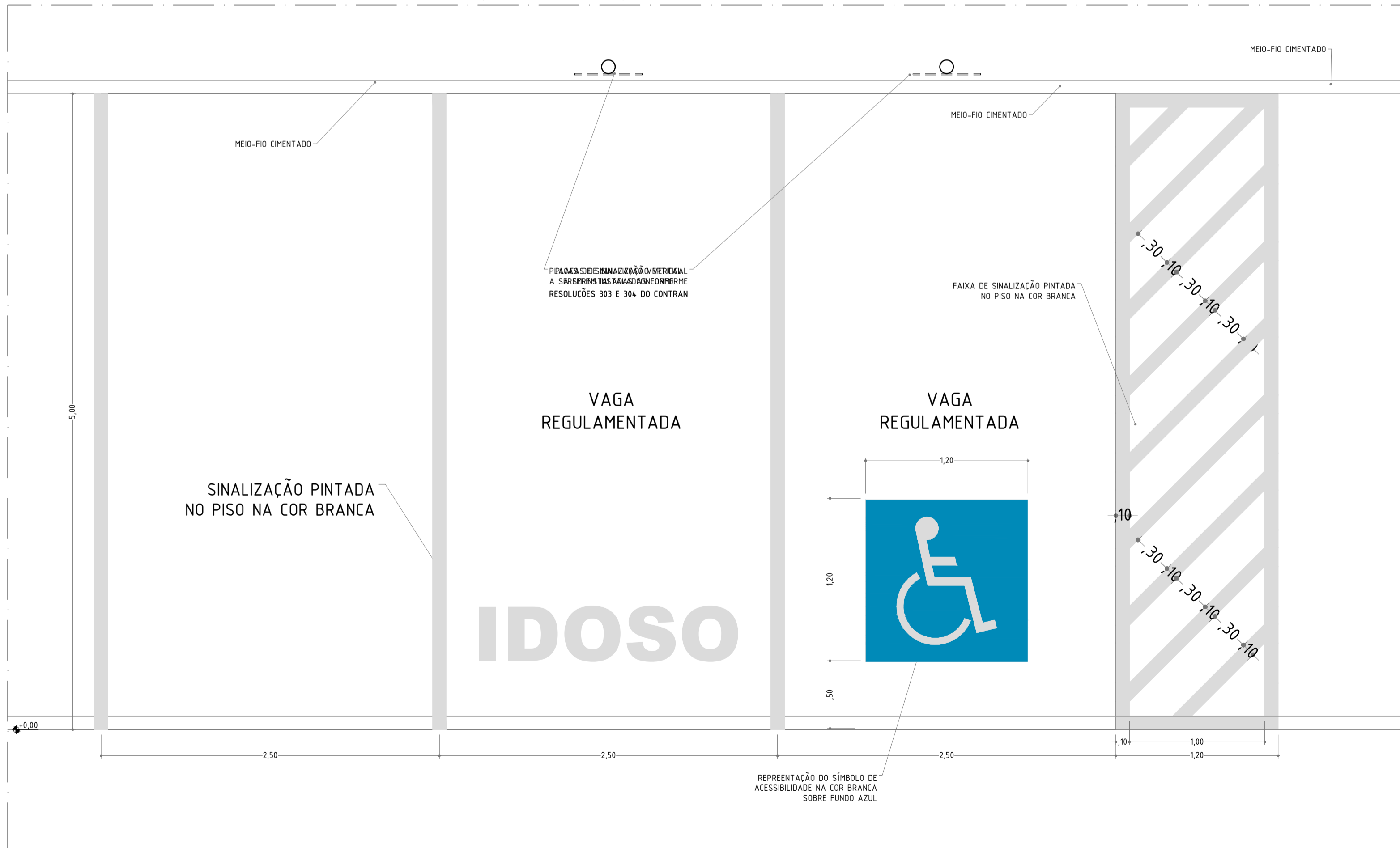


PLANTA BAIXA - GUIA REBAIXADA
ESCALA: 1/25

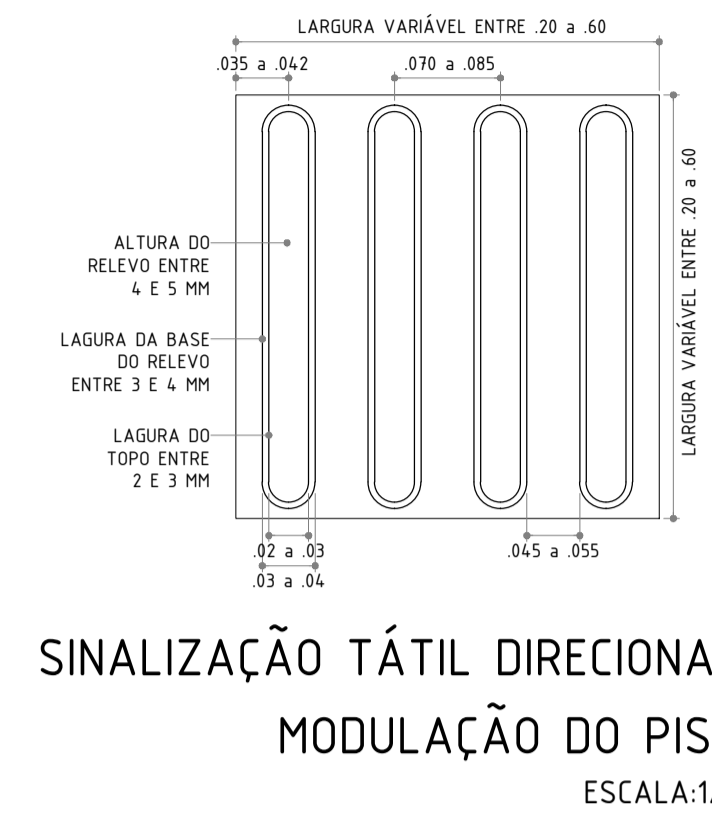


PERSPECTIVA - GUIA REBAIXADA
ESCALA: SEM ESCADA

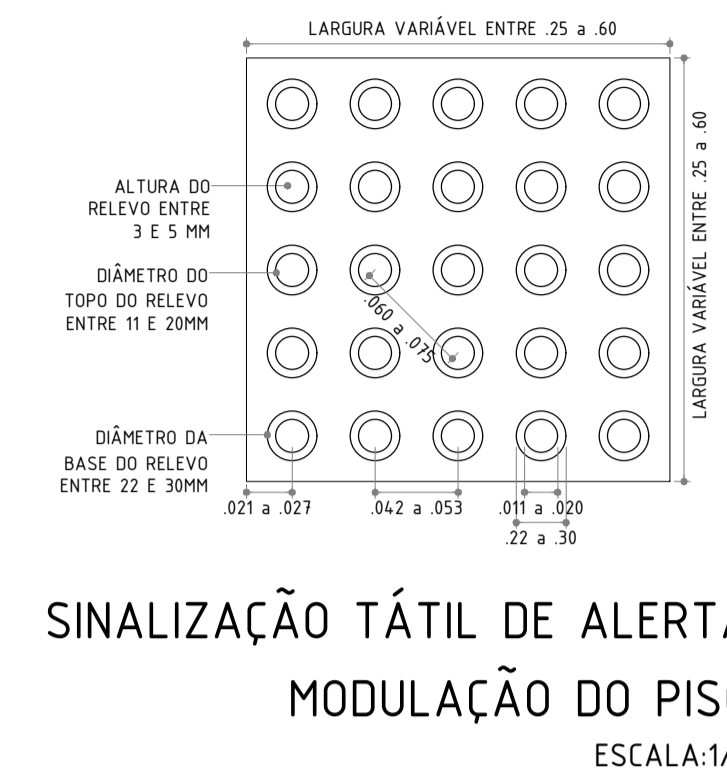
DETALHE VAGAS REGULAMENTADAS / PAGINAÇÃO PISO CALÇADA



PLANTA BAIXA - VAGAS REGULAMENTADAS
ESCALA: 1/25

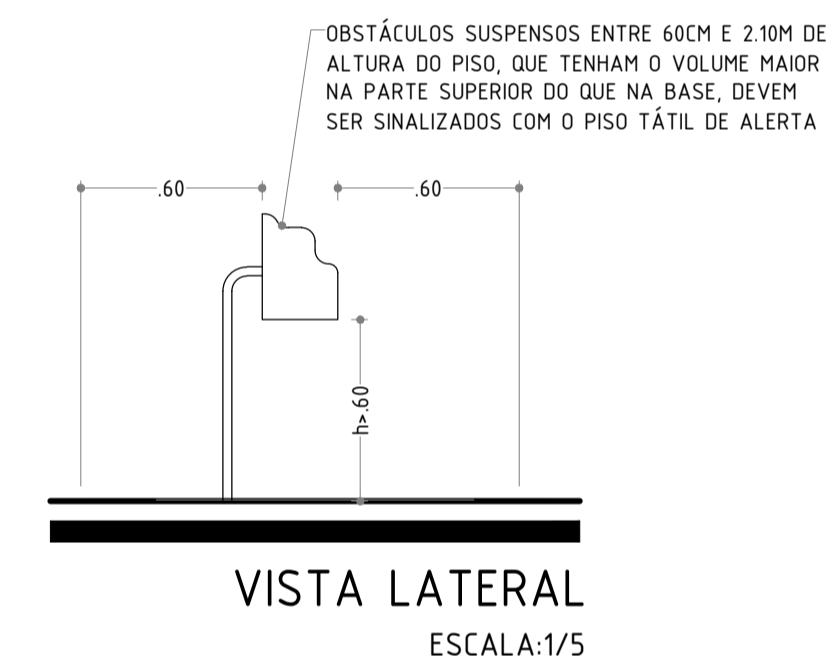


SINALIZAÇÃO TÁTIL DIRECIONAL
MODULAÇÃO DO PISO
ESCALA: 1/5

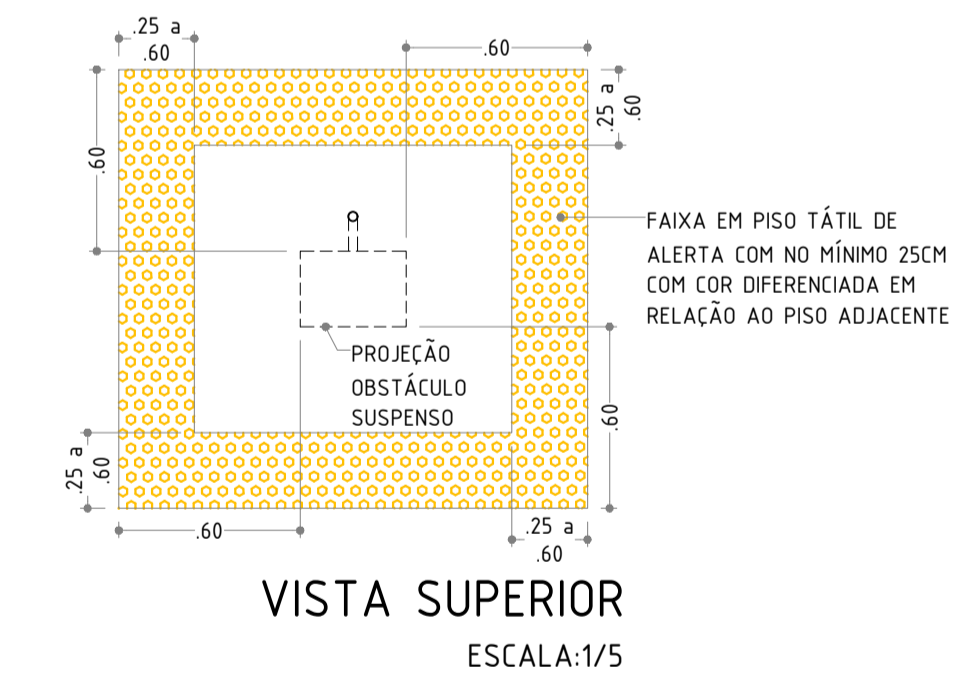


SINALIZAÇÃO TÁTIL DE ALERTA
MODULAÇÃO DO PISO
ESCALA: 1/5

SINALIZAÇÃO TÁTIL DE ALERTA EM OBSTÁCULOS SUSPENSOS

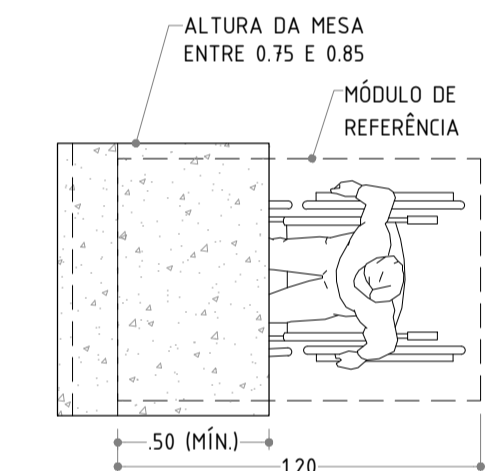


VISTA LATERAL
ESCALA: 1/5

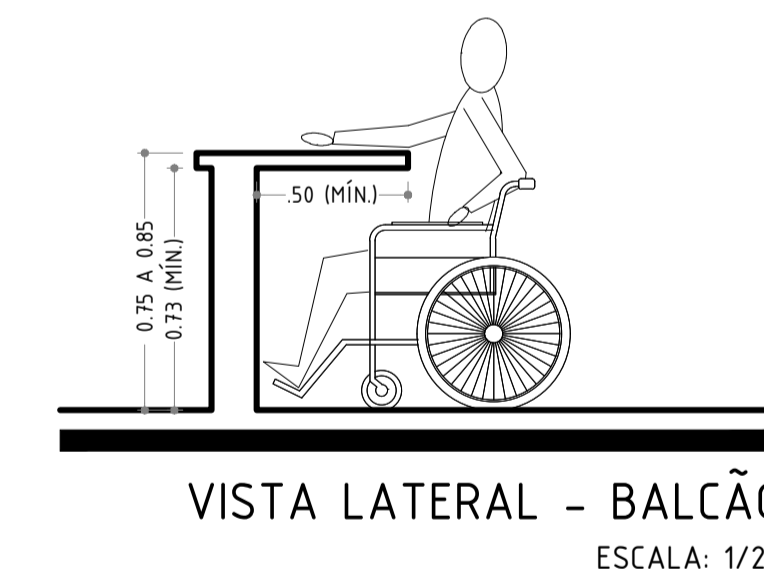


VISTA SUPERIOR
ESCALA: 1/5

MESAS OU SUPERFÍCIES PARA REFEIÇÕES OU TRABALHO (INCLUINDO AS BANCADAS DE COZINHA)



VISTA SUPERIOR - BALCÃO
ESCALA: 1/25



VISTA LATERAL - BALCÃO
ESCALA: 1/25



PLACAS DE SINALIZAÇÃO VERTICAL A SEREM INSTALADAS CONFORME RESOLUÇÕES 303 E 304 DO CONTRAN
OBSERVAÇÃO: VERIFICAR A QUANTIDADE DE VAGAS NO PROJETO!

	SECRETARIA MUNICIPAL DE OBRAS PÚBLICAS RUA TENENTE PEDRO RUFINO DOS SANTOS, 742 MONTE CASTELO, PARNAMIRIM/RN CEP: 59144-900 - TELEFONE: 084 3645-5656 PREFEITO: ROSANO TAHERA SECRETÁRIO: JOÃO ALBÉRCIO F. DA ROCHA JÚNIOR
	ARQUITETO: Stephan O'Brien Brito CAU/RN A40258-3
PROJETO: PRAÇA DE BELA PARNAMIRIM	
ENDEREÇO: RUA VALDEMAR FRANCISCO DO NASCIMENTO COM A RUA MANOEL BATISTA, S/Nº, BELA PARNAMIRIM - PARNAMIRIM/ RN	
CONTEÚDO: DETALHAMENTO DE ACESSIBILIDADE	
ESCALA: INDICADA	DATA: OUTUBRO / 2020
DESENHO: STEPHAN O'BRIEN BRITO	
É proibido, na forma da lei Nº 9610 art. 2º do código penal, quaisquer modificações, bem como a reprodução total ou parcial deste projeto sem a prévia e expressa autorização dos arquitetos	

LEGENDA

LEGENDA	DESCRIÇÃO	QUANTIDADE
	COQUEIRO EXISTENTE (A QUANTIDADE PODE VARIAR PARA MAIS OU PARA MENOS PÓS O LEVANTAMENTO TOPOGRÁFICO NÃO ESTAVA FEITA A LOCAÇÃO DAS ÁRVORES).	07
	ÁRVORE EXISTENTE (A QUANTIDADE PODE VARIAR PARA MAIS OU PARA MENOS PÓS O LEVANTAMENTO TOPOGRÁFICO NÃO ESTAVA FEITA A LOCAÇÃO DAS ÁRVORES).	07
	PALMEIRA IMPERIAL (4,0M) A SER PLANTADO	13
	IPÊ AMARELO (4,0M) A SER PLANTADO	44
	IPÊ ROXO (4,0M) A SER PLANTADO	44
	POSTES EM CONCRETO 04 PÉTALAS (h=8,0M)	32
	CAIXA DE CONCRETO (0,40x0,40) ENTERRADA NO NÍVEL DO PISO COM TAMPA EM GRADE E INTERNAMENTE TORNEIRA PARA JARDIM	05
	LIXEIRA EM CONCRETO	11
	BANCO EM CONCRETO	12

ÁREA DE PISO

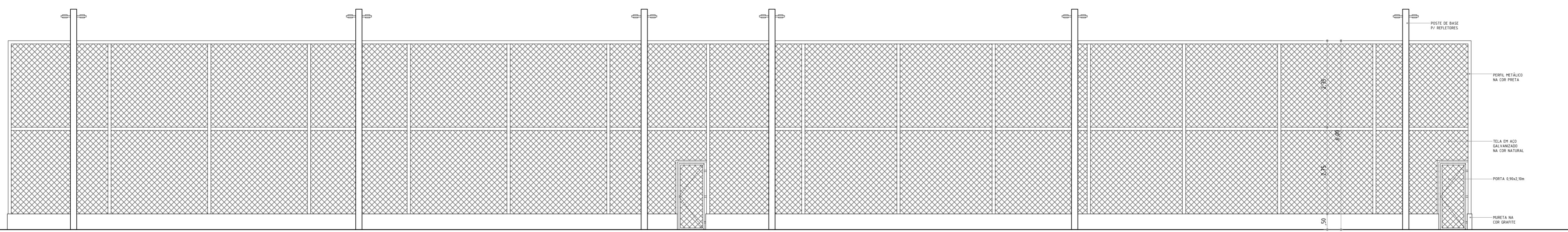
ITEM	ÁREA DE PISO
	PISO EM CIMENTO ASPERO 22,61m²
	PISO INTERTRAVADO CINZA 1.279,56m²
	PISO INTERTRAVADO VERMELHO 229,06m²
	PISO EM CONCRETO 487,00m²
	PISO DE BORRACHA EM PLACAS 155,62m²
	AREIA PENEIRADA DE RIO 644,27m²
	ÁREA VERDE 2.259,53m²
	PAVIMENTO A SER EXECUTADO 169,25m²

LEGENDA - PISO ACESSIBILIDADE

LEGENDA	DESCRIÇÃO
	PISO DIFERENCIADO (TÁTIL DIRECIONAL) TIPO CIMENTÍCIO
	PISO DIFERENCIADO (TÁTIL DE ALERTA) TIPO PLURIGOMA
	PISO DIFERENCIADO (TÁTIL DE ALERTA) TIPO BLOCOS CIMENTADOS EXTRUDADOS
	SIMULAÇÃO DO PERCURSO DO CADEIRANTE



IMPLANTAÇÃO GERAL - PRAÇA
 ESCALA 1:225
 ÁREA DO TERRENO: 5.093,93m²



DETALHE DO ALAMBRADO
 ESCALA 1:75
 ALAMBRADO

SECRETARIA MUNICIPAL DE OBRAS PÚBLICAS
 RUA TENENTE PEDRO RUFINO DOS SANTOS, 742
 MONTE CASTELO, PARNAMIRIM/RN
 CEP: 57149-100 - FONE: 084-3645-5654
 PREFEITO: MARCELO MARQUES DOS SANTOS
 SECRETÁRIO: MAUR FERREIRA

ARQUITETO:
 Stephan O'Brien Brito
 (CAU/RN: A46258-3)

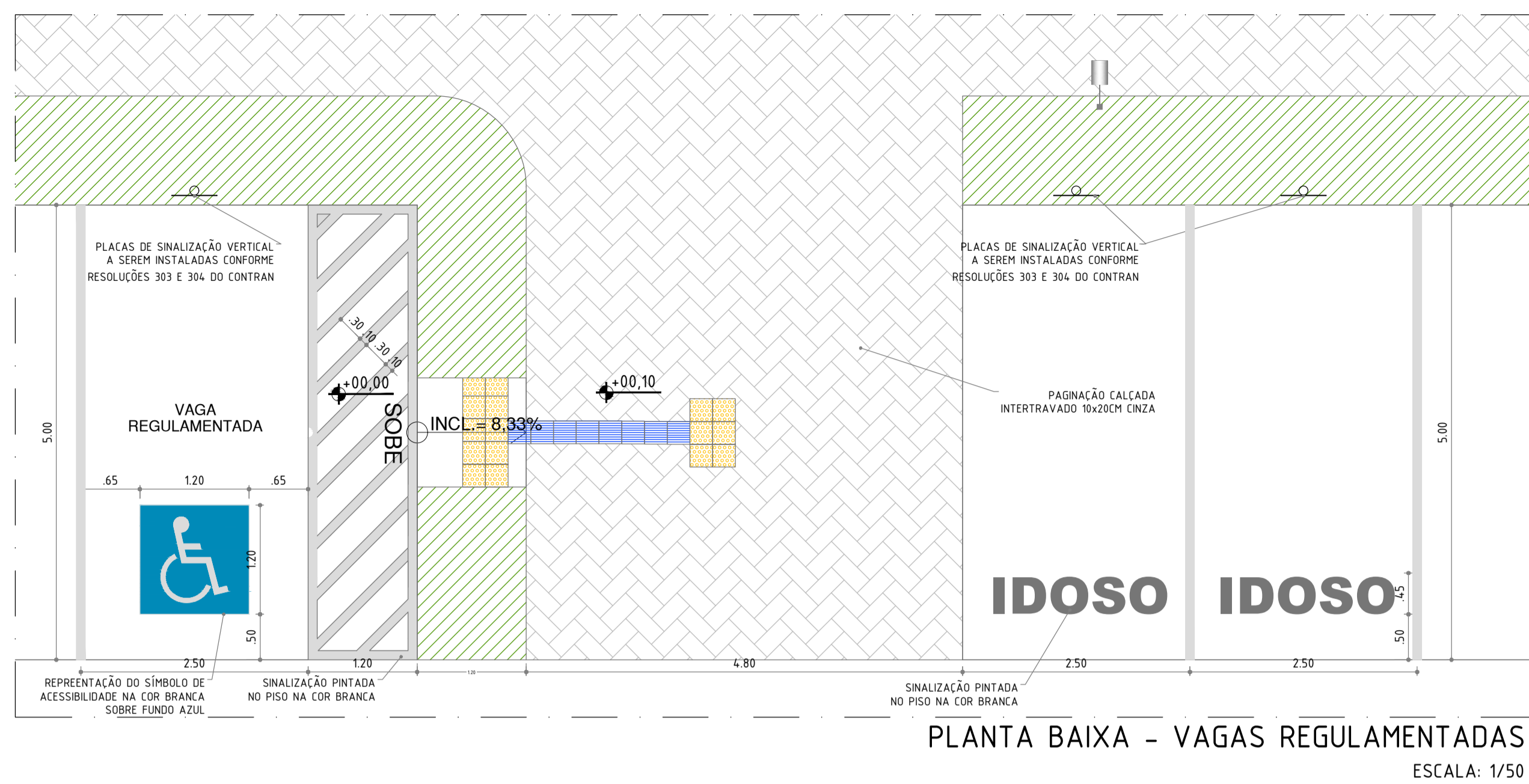
PROJETO: **INTERVENÇÃO URBANÍSTICA NA REGIÃO DE CIDADE VERDE**

ENDEREÇO: AVENIDA GASTÃO MARIZ, BAIRRO DE NOVA PARNAMIRIM (CIDADE VERDE) - PARNAMIRIM/RN

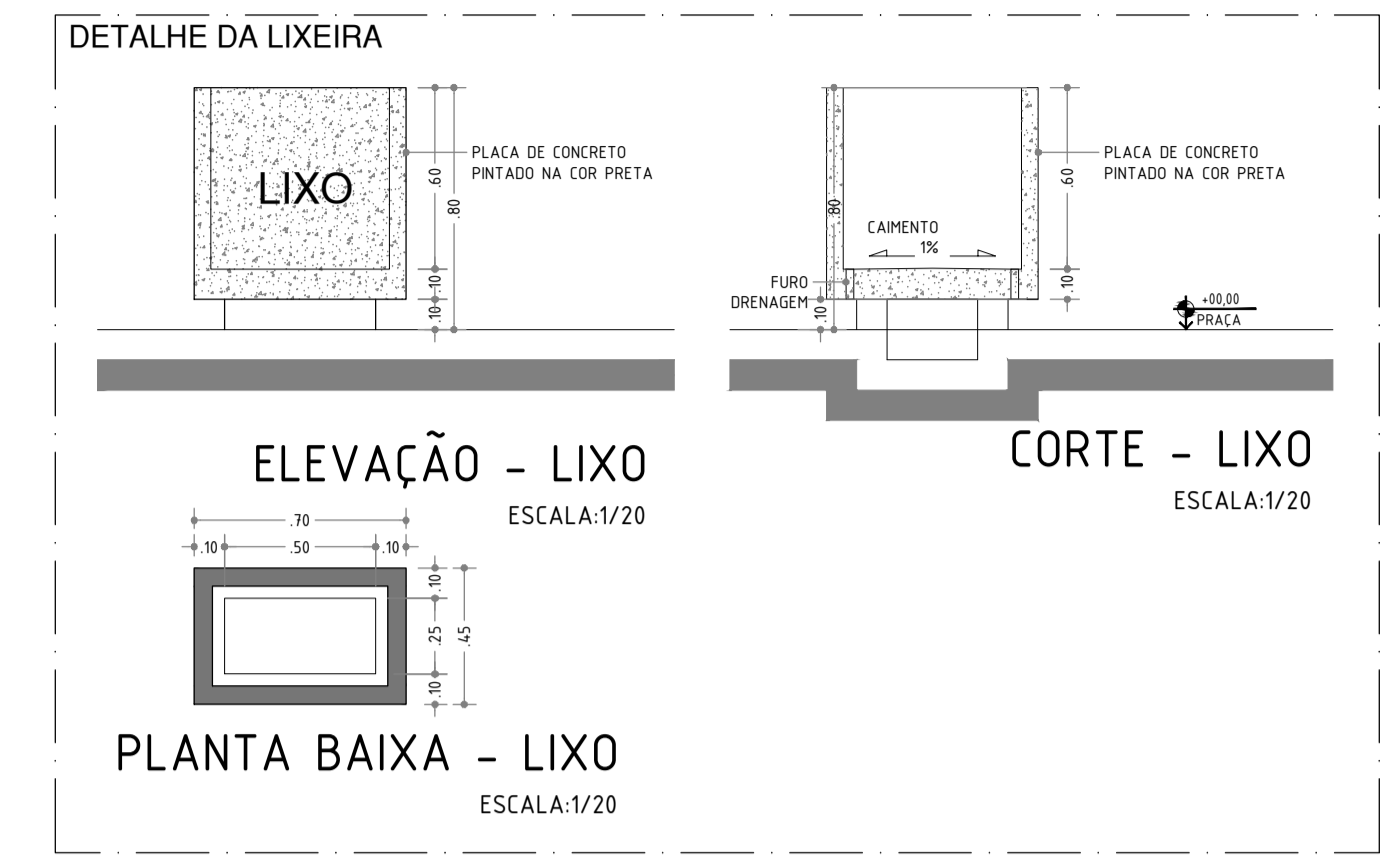
CONTEÚDO: **IMPLANTAÇÃO GERAL; DETALHE DO ALAMBRADO**

ESCALA: INDICADA	DATA: MAIO/ 2022	DESENHO: STEPHAN
-------------------------	-------------------------	-------------------------

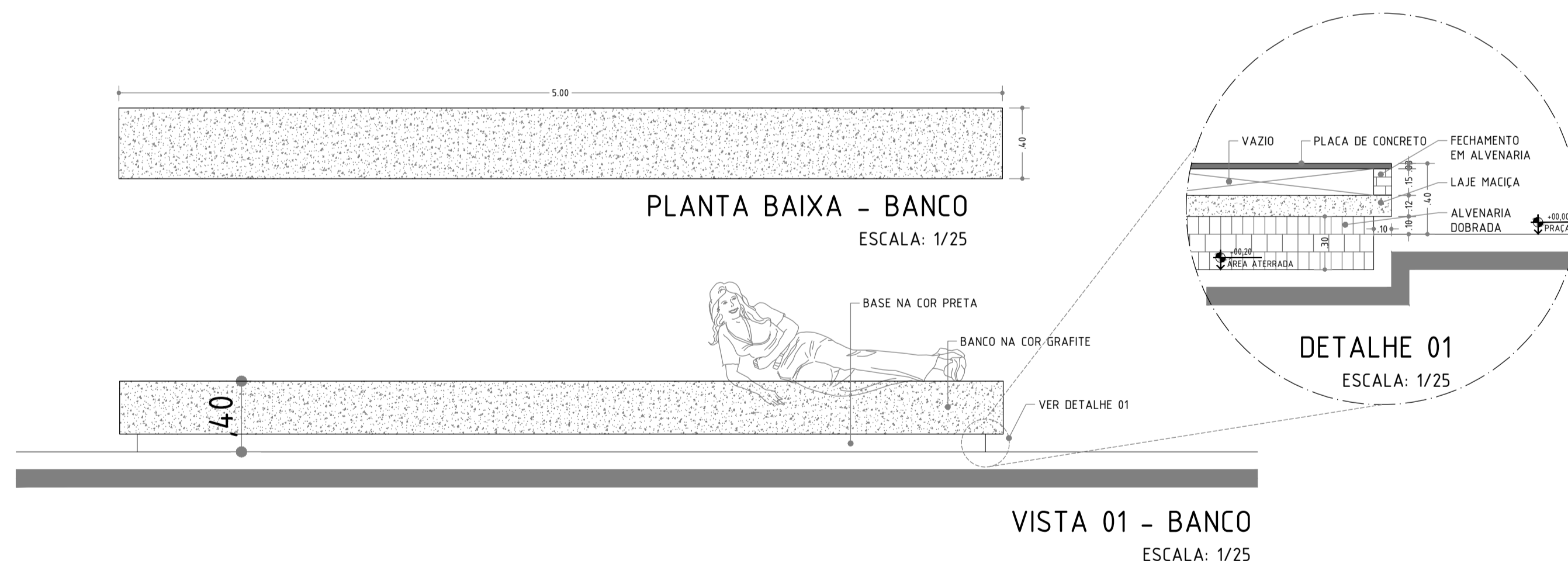
É proibido, na forma da lei Nº 9610 art. 29 do código penal, quaisquer modificações, bem como a reprodução total ou parcial deste projeto sem a prévia e expressa autorização dos arquitetos.



PLANTA BAIXA - VAGAS REGULAMENTADAS
ESCALA: 1/50

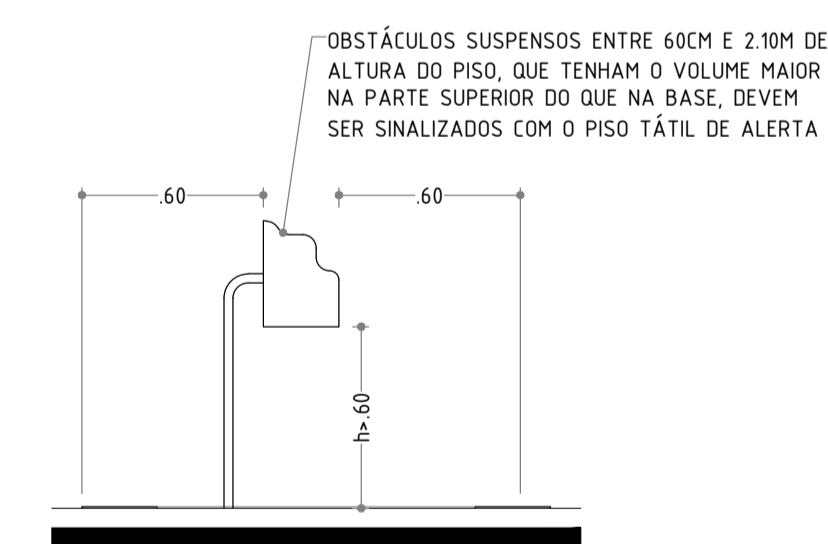


PLANTA BAIXA - LIXO
ESCALA: 1/20

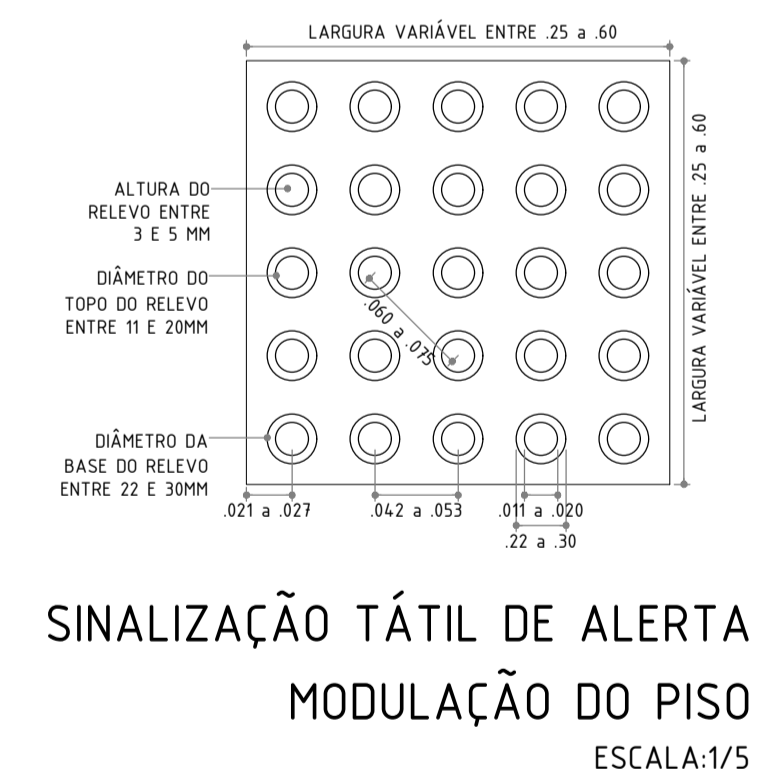


VISTA 01 - BANCO
ESCALA: 1/25

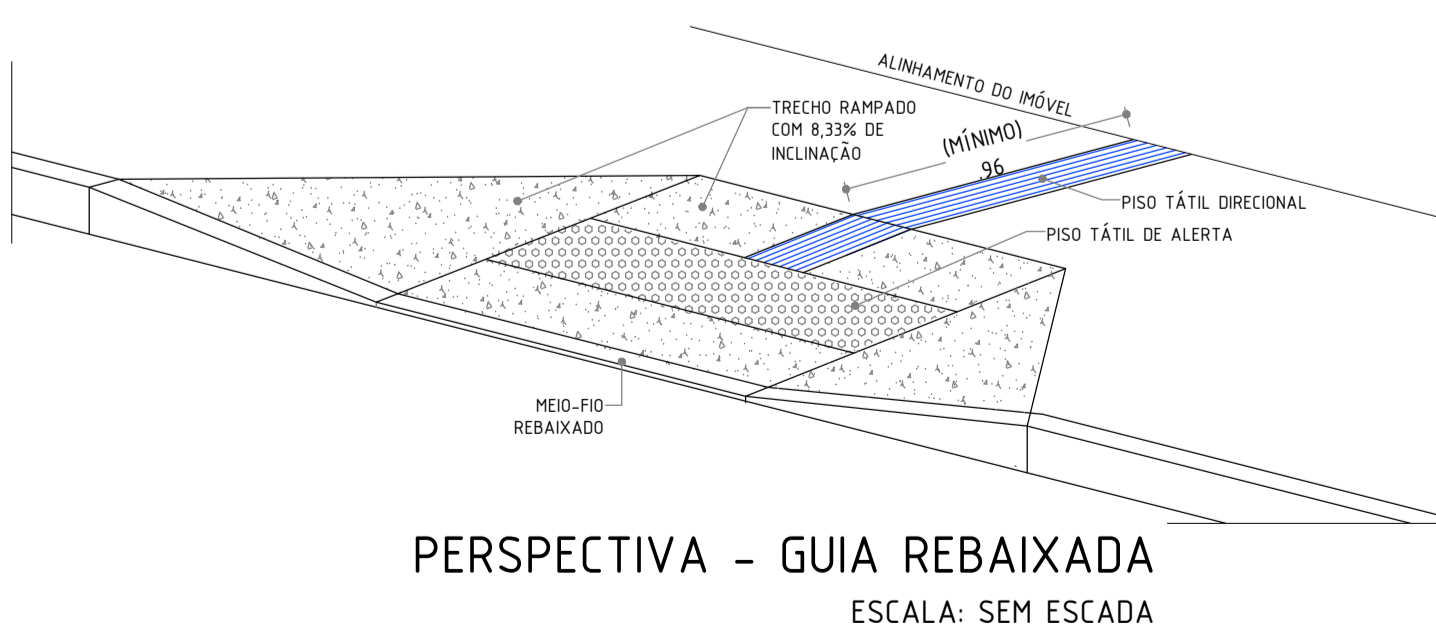
SINALIZAÇÃO TÁTIL DE ALERTA EM OBSTÁCULOS SUSPENSOS



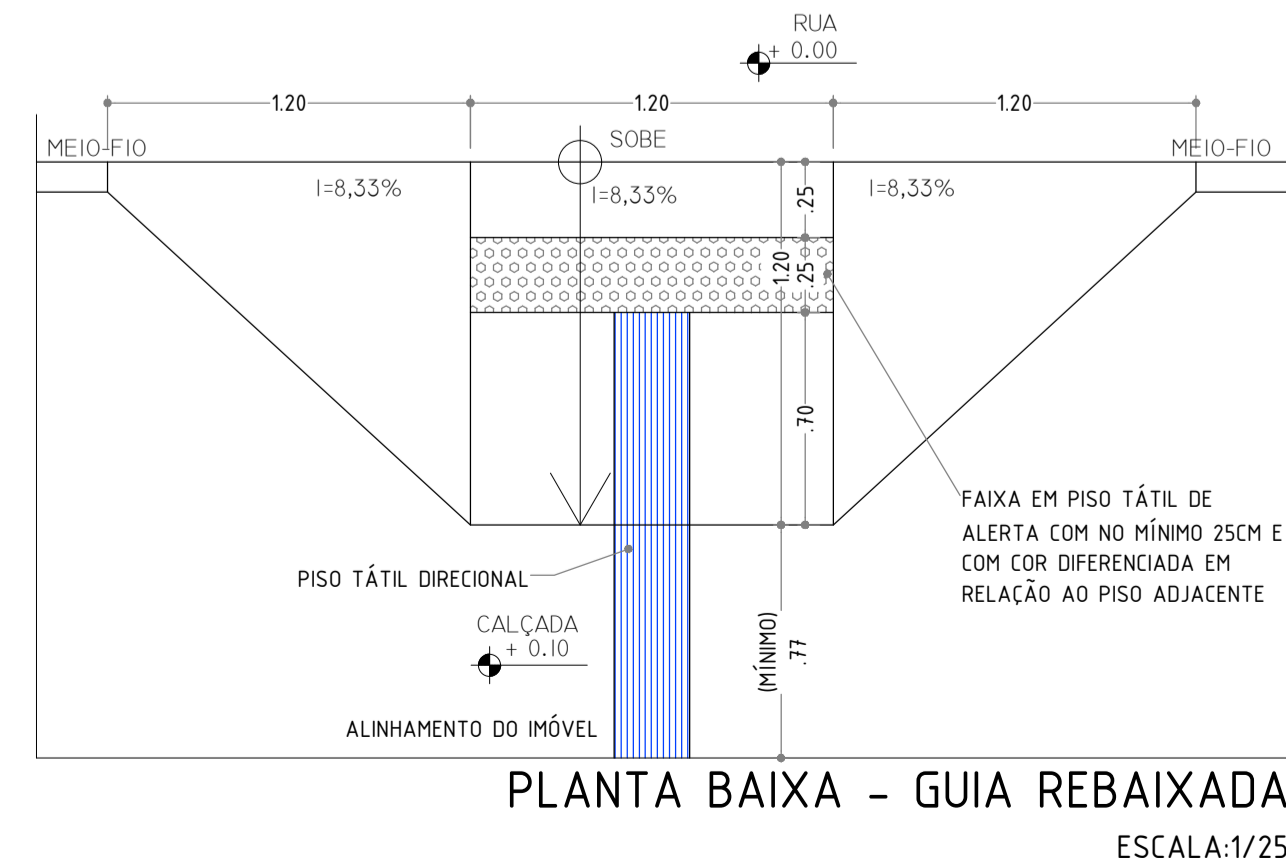
VISTA LATERAL
ESCALA: 1/5



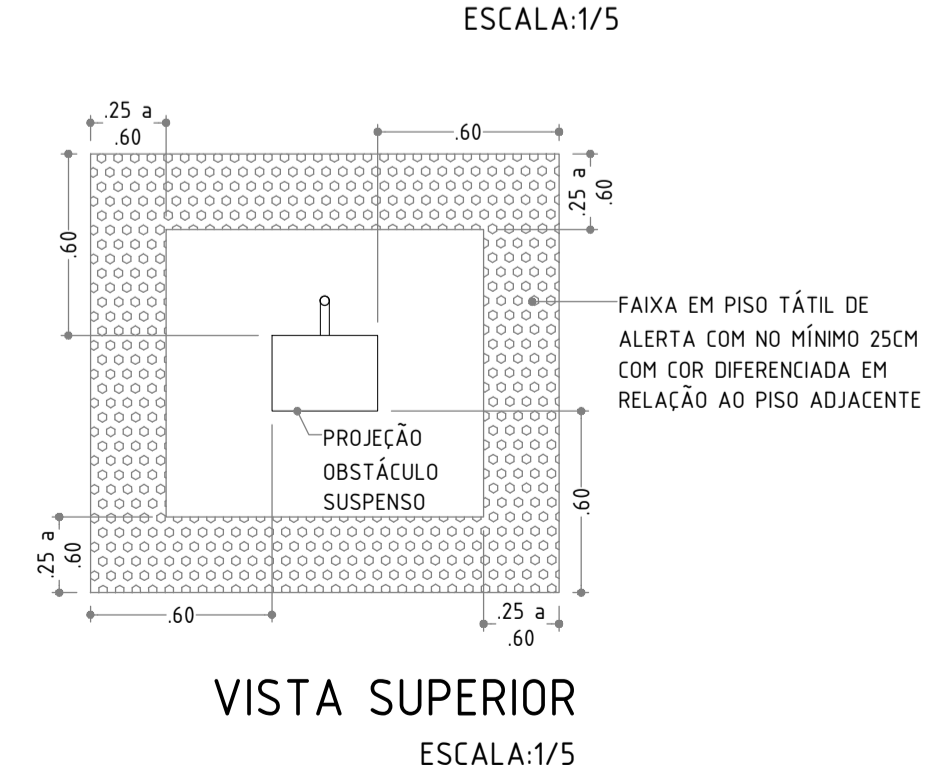
SINALIZAÇÃO TÁTIL DE ALERTA MODULAÇÃO DO PISO
ESCALA: 1/5



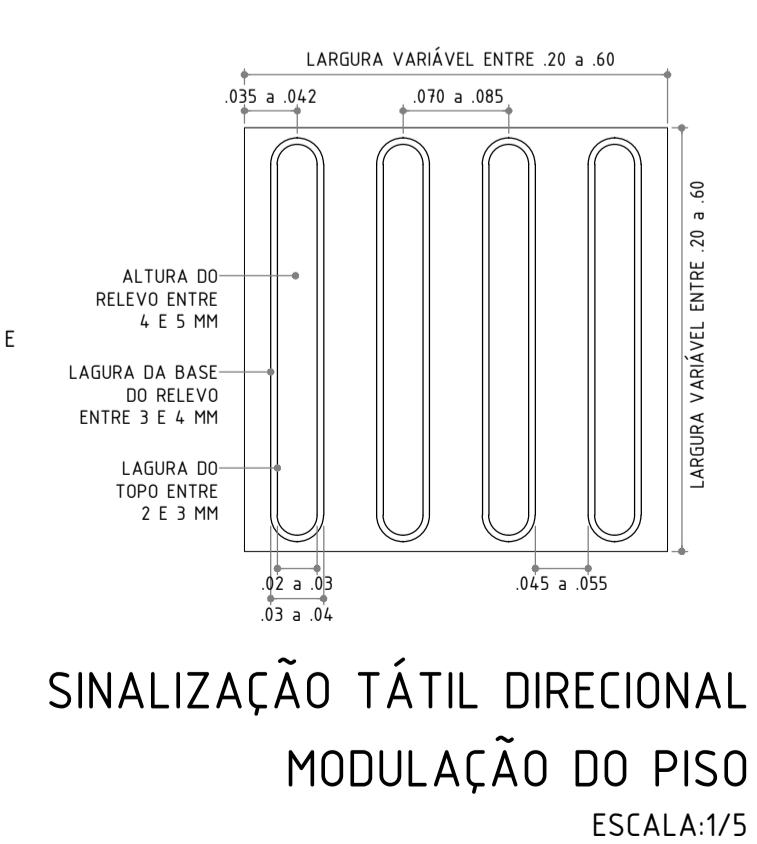
PERSPECTIVA - GUIA REBAIXADA
ESCALA: SEM ESCADA




PLANTA BAIXA - GUIA REBAIXADA
ESCALA: 1/25



VISTA SUPERIOR
ESCALA: 1/5



SINALIZAÇÃO TÁTIL DIRECIONAL MODULAÇÃO DO PISO
ESCALA: 1/5



<p>PREFEITURA DE PARNAMIRIM</p>	<p>SECRETARIA MUNICIPAL DE OBRAS PÚBLICAS</p> <p>RUA TENENTE PEDRO RIFINO DOS SANTOS, 742 PONTE CASTELO, PARNAMIRIM/ RN CEP: 59149-300 - FONE: 084 3645-5654 PREFEITO: MAURÍCIO MARGUES DOS SANTOS SECRETÁRIO: NAUR FERREIRA</p> <p>ARQUITETO:</p> <p>Stephan O'Brien Brito CAU/RN: A40258-3</p>
	<p>PROJETO:</p> <p>INTERVENÇÃO URBANÍSTICA NA REGIÃO DE CIDADE VERDE</p>
<p>ENCOMENDADO:</p> <p>AVENIDA GASTÃO MARIZ, BAIRRO DE NOVA PARNAMIRIM (CIDADE VERDE) - PARNAMIRIM/ RN</p>	
<p>CONTEÚDO:</p> <p>PLANTA BAIXA PAVIMENTO TÉRREO;</p>	
<p>ESCALA:</p> <p>INDICADA</p>	<p>DATA:</p> <p>MAIO/ 2022</p>
<p>DESENHO:</p> <p>STEPHAN</p>	
<p>É proibido, na forma da lei Nº 9610 art. 29 do código penal, quaisquer modificações, bem como a reprodução total ou parcial deste projeto sem a prévia e expressa autorização dos arquitetos</p>	
<p>02/02</p>	



VERIFICAÇÃO DAS ASSINATURAS



Código para verificação: 53BF-DF3A-FBD2-FF83

Este documento foi assinado digitalmente pelos seguintes signatários nas datas indicadas:

- ✓ STEPHAN O'BRIEN BRITO (CPF 958.XXX.XXX-49) em 06/06/2023 14:36:34 (GMT-03:00)
Papel: Assinante
Emitido por: Sub-Autoridade Certificadora 1Doc (Assinatura 1Doc)

Para verificar a validade das assinaturas, acesse a Central de Verificação por meio do link:

<https://parnamirim.1doc.com.br/verificacao/53BF-DF3A-FBD2-FF83>



RRT 12809088



Verificar Autenticidade

1. RESPONSÁVEL TÉCNICO

Nome Civil/Social: EMERSON FERNANDES CAVALCANTI

Título Profissional: Arquiteto(a) e Urbanista

CPF: 027.XXX.XXX-38

Nº do Registro: 000A776491

2. DETALHES DO RRT

Nº do RRT: SI12809088I00CT001

Data de Cadastro: 13/02/2023

Data de Registro: 17/02/2023

Tipologia: Público

Modalidade: RRT SIMPLES

Forma de Registro: INICIAL

Forma de Participação: INDIVIDUAL

2.1 Valor do RRT

Valor do RRT: R\$115,18

Pago em: 16/02/2023

3. DADOS DO SERVIÇO/CONTRATANTE

3.1 Serviço 001

Contratante: Prefeitura Municipal de Parnamirim

Tipo: Órgão Público

Valor do Serviço/Honorários: R\$0,00

CPF/CNPJ: 08.XXX.XXX/0001-74

Data de Início: 13/02/2023

Data de Previsão de Término:
28/02/2023

3.1.1 Dados da Obra/Serviço Técnico

CEP: 59142794

Logradouro: DAS BUTIAS

Bairro: BELA PARNAMIRIM

UF: RN

Nº: S N

Complemento: PRACA CERCADA PELAS
RUAS DAS BUTIAS RAPHIAS E ARECAS

Cidade: PARNAMIRIM

Longitude:

Latitude:

3.1.2 Descrição da Obra/Serviço Técnico

Projeto de uma praça em área onde já está instalado o Centro Infantil Judite Aguiar. A Praça comportará áreas de passeio e convivência, áreas verdes permeáveis para instalação de arborização, bancos de concreto e um parque infantil, bem como uma quadra poliesportiva. A área total da praça é de 2329,98 m².

3.1.3 Declaração de Acessibilidade

Declaro o atendimento às regras de acessibilidade previstas em legislação e em normas técnicas pertinentes para as edificações abertas ao público, de uso público ou privativas de uso coletivo, conforme § 1º do art. 56 da Lei nº 13146, de 06 de julho de 2015.

3.1.4 Dados da Atividade Técnica

Grupo: PROJETO

Atividade: 1.8.3 - Projeto urbanístico

Quantidade: 2329.98

Unidade: metro quadrado



RRT 12809088



Verificar Autenticidade

4. RRT VINCULADO POR FORMA DE REGISTRO

Nº do RRT	Contratante	Forma de Registro	Data de Registro
SI12809088I00CT001	Prefeitura Municipal de Parnamirim	INICIAL	13/02/2023

5. DECLARAÇÃO DE VERACIDADE

Declaro para os devidos fins de direitos e obrigações, sob as penas previstas na legislação vigente, que as informações cadastradas neste RRT são verdadeiras e de minha responsabilidade técnica e civil.

6. ASSINATURA ELETRÔNICA

Documento assinado eletronicamente por meio do SICCAU do arquiteto(a) e urbanista EMERSON FERNANDES CAVALCANTI, registro CAU nº 000A776491, na data e hora: 13/02/2023 14:43:26, com o uso de login e de senha. O **CPF/CNPJ** está oculto visando proteger os direitos fundamentais de liberdade, privacidade e o livre desenvolvimento da personalidade da pessoa natural (**LGPD**)

A autenticidade deste RRT pode ser verificada em: <https://siccau.caubr.gov.br/app/view/sight/externo?form=Servicos>, ou via QRCode.



RRT 11883672



Verificar Autenticidade

1. RESPONSÁVEL TÉCNICO

Nome Civil/Social: STEPHAN O'BRIEN BRITO

Título Profissional: Arquiteto(a) e Urbanista

CPF: 958.XXX.XXX-49

Nº do Registro: 000A402583

2. DETALHES DO RRT

Nº do RRT: SI11883672I00CT001

Data de Cadastro: 20/04/2022

Data de Registro: 10/05/2022

Tipologia: Público

Modalidade: RRT SIMPLES

Forma de Registro: INICIAL

Forma de Participação: INDIVIDUAL

2.1 Valor do RRT

Valor do RRT: R\$108,69

Pago em: 09/05/2022

3. DADOS DO SERVIÇO/CONTRATANTE

3.1 Serviço 001

Contratante: Prefeitura Municipal de Parnamirim

Tipo: Pessoa jurídica de direito público

Valor do Serviço/Honorários: R\$0,00

CPF/CNPJ: 08.XXX.XXX/0001-74

Data de Início: 20/04/2022

Data de Previsão de Término:
30/12/2022

3.1.1 Dados da Obra/Serviço Técnico

CEP: 59152130

Logradouro: INGAZEIRA

Bairro: NOVA PARNAMIRIM

UF: RN

Nº: S N

Complemento:

Cidade: PARNAMIRIM

Longitude:

Latitude:

3.1.2 Descrição da Obra/Serviço Técnico

PROJETO URBANISTICO DE UMA PRAÇA EM CIDADE VERDE.

3.1.3 Declaração de Acessibilidade

Declaro o atendimento às regras de acessibilidade previstas em legislação e em normas técnicas pertinentes para as edificações abertas ao público, de uso público ou privativas de uso coletivo, conforme § 1º do art. 56 da Lei nº 13146, de 06 de julho de 2015.

3.1.4 Dados da Atividade Técnica

Grupo: PROJETO

Atividade: 1.8.3 - Projeto urbanístico

Quantidade: 5118.74

Unidade: metro quadrado

4. RRT VINCULADO POR FORMA DE REGISTRO

Nº do RRT

SI11883672I00CT001

Contratante

Prefeitura Municipal de Parnamirim

Forma de Registro

INICIAL

Data de Registro

20/04/2022



RRT 11883672



Verificar Autenticidade

5. DECLARAÇÃO DE VERACIDADE

Declaro para os devidos fins de direitos e obrigações, sob as penas previstas na legislação vigente, que as informações cadastradas neste RRT são verdadeiras e de minha responsabilidade técnica e civil.

6. ASSINATURA ELETRÔNICA

Documento assinado eletronicamente por meio do SICCAU do arquiteto(a) e urbanista STEPHAN O'BRIEN BRITO, registro CAU nº 000A402583, na data e hora: 20/04/2022 10:46:12, com o uso de login e de senha. O **CPF/CNPJ** está oculto visando proteger os direitos fundamentais de liberdade, privacidade e o livre desenvolvimento da personalidade da pessoa natural (**LGPD**)

A autenticidade deste RRT pode ser verificada em: <https://siccau.caubr.gov.br/app/view/sight/externo?form=Servicos>, ou via QRCode.



RRT 9980209



Verificar Autenticidade

1. RESPONSÁVEL TÉCNICO

Nome Civil/Social: STEPHAN O'BRIEN BRITO

CPF: 958.XXX.XXX-49

Título Profissional: Arquiteto(a) e Urbanista

Nº do Registro: 000A402583

2. DETALHES DO RRT

Nº do RRT: SI9980209I00CT001

Modalidade: RRT SIMPLES

Data de Cadastro: 18/09/2020

Forma de Registro: INICIAL

Data de Registro: 16/10/2020

Forma de Participação: INDIVIDUAL

Tipologia: Público

2.1 Valor do RRT

Valor do RRT: R\$97,95

Pago em: 16/10/2020

3. DADOS DO SERVIÇO/CONTRATANTE

3.1 Serviço 001

Contratante: PREFEITURA MUNICIPAL DE PARNAMIRIM/RN

CPF/CNPJ: 08.XXX.XXX/0001-74

Tipo: Órgão Público

Data de Início: 02/11/2020

Valor do Serviço/Honorários: R\$0,00

Data de Previsão de Término:
30/12/2020

3.1.1 Dados da Obra/Serviço Técnico

CEP: 59142740

Nº: S

Logradouro: WALDEMAR FRANCISCO DO
NASCIMENTO

Complemento:

Bairro: BELA PARNAMIRIM

Cidade: PARNAMIRIM

UF: RN

Longitude:

Latitude:

3.1.2 Descrição da Obra/Serviço Técnico

Proposta de Urbanização de uma Praça no bairro de Bela Parnamirim.

3.1.3 Declaração de Acessibilidade

Declaro o atendimento às regras de acessibilidade previstas em legislação e em normas técnicas pertinentes para as edificações abertas ao público, de uso público ou privativas de uso coletivo, conforme § 1º do art. 56 da Lei nº 13146, de 06 de julho de 2015.

3.1.4 Dados da Atividade Técnica

Grupo: PROJETO

Quantidade: 4426.98

Atividade: 1.8.3 - Projeto urbanístico

Unidade: metro quadrado

4. RRT VINCULADO POR FORMA DE REGISTRO

Nº do RRT

Contratante

Forma de Registro

Data de Registro



RRT 9980209



Verificar Autenticidade

SI9980209I00CT001

**PREFEITURA MUNICIPAL DE
PARNAMIRIM/RN**

INICIAL

18/09/2020

5. DECLARAÇÃO DE VERACIDADE

Declaro para os devidos fins de direitos e obrigações, sob as penas previstas na legislação vigente, que as informações cadastradas neste RRT são verdadeiras e de minha responsabilidade técnica e civil.

6. ASSINATURA ELETRÔNICA

Documento assinado eletronicamente por meio do SICCAU do arquiteto(a) e urbanista STEPHAN O'BRIEN BRITO, registro CAU nº 000A402583, na data e hora: 18/09/2020 09:05:57, com o uso de login e de senha. O **CPF/CNPJ** está oculto visando proteger os direitos fundamentais de liberdade, privacidade e o livre desenvolvimento da personalidade da pessoa natural (**LGPD**)

A autenticidade deste RRT pode ser verificada em: <https://siccau.caubr.gov.br/app/view/sight/externo?form=Servicos>, ou via QRCode.