



**Anotação de Responsabilidade Técnica - ART**  
**Lei nº 6.496, de 7 de dezembro de 1977**

**CREA-RN**

**ART Obra/Serviço**  
**Nº RN20230587688**

**Conselho Regional de Engenharia e Agronomia do Rio Grande do Norte**

INICIAL

**1. Responsável Técnico**

**FRANKLIN ALTEVY BRUNNO WANDERLEY**

Título profissional: **ENGENHEIRO CIVIL**

RNP: **2101795264**

Registro: **2101795264RN**

**2. Dados do Contrato**

Contratante: **PREFEITURA MUNICIPAL DE PARNAMIRIM**

CPF/CNPJ: **08.170.862/0001-74**

**AVENIDA CASTOR VIEIRA RÉGIS**

Nº: **50**

Complemento:

Bairro: **COHABINAL**

Cidade: **PARNAMIRIM**

UF: **RN**

CEP: **59140670**

Contrato: **Não especificado**

Celebrado em:

Valor: **R\$ 9.273,80**

Tipo de contratante: **Pessoa Jurídica de Direito Público**

Ação Institucional: **NÃO SE APLICA**

**3. Dados da Obra/Serviço**

**AVENIDA MARGARIDA MARIA ALVES**

Nº: s/n

Complemento:

Bairro: **PORTAL DO JIQUI**

Cidade: **PARNAMIRIM**

UF: **RN**

CEP: **59140020**

Data de Início: **03/03/2023**

Previsão de término: **17/03/2023**

Coordenadas Geográficas: **0, 0**

Finalidade: **Infra-estrutura**

Código: **Não Especificado**

Proprietário: **PREFEITURA MUNICIPAL DE PARNAMIRIM**

CPF/CNPJ: **08.170.862/0001-74**

**4. Atividade Técnica**

	Quantidade	Unidade
14 - Elaboração		
82 - Projeto de Instalações > CONSTRUÇÃO CIVIL > INSTALAÇÕES HIDROSSANITÁRIAS > #1.4.1 - DE SISTEMA DE ÁGUA POTÁVEL	1,00	un
82 - Projeto de Instalações > CONSTRUÇÃO CIVIL > INSTALAÇÕES HIDROSSANITÁRIAS > #1.4.3 - DE INSTALAÇÃO DE SISTEMA DE ESGOTO SANITÁRIO	1,00	un
82 - Projeto de Instalações > ELETROTÉCNICA > INSTALAÇÕES ELÉTRICAS > DE INSTALAÇÕES ELÉTRICAS EM BAIXA TENSÃO > #11.10.1.3 - PARA FINS RESIDENCIAIS E COMERCIAIS	1,00	un

Após a conclusão das atividades técnicas o profissional deve proceder a baixa desta ART

**5. Observações**

Projetos complementares elétrico e hidrossanitário do mirante da Toca da Raposa (URBANIZAÇÃO DA RUA MARGARIDA MARIA ALVES).o  
 PROFISSINOAL POSSUE VINCULO DE CARGO E FUNÇÃO COM A PROPRIETÁRIA DA OBRA, DE ACORDO COM A ART  
 00021017952645010420.

**6. Declarações**

- Declaro que estou cumprindo as regras de acessibilidade previstas nas normas técnicas da ABNT, na legislação específica e no decreto n. 5296/2004.

- Cláusula Compromissória: Qualquer conflito ou litígio originado do presente contrato, bem como sua interpretação ou execução, será resolvido por arbitragem, de acordo com a Lei no. 9.307, de 23 de setembro de 1996, por meio do Centro de Mediação e Arbitragem - CMA vinculado ao Crea-RN, nos termos do respectivo regulamento de arbitragem que, expressamente, as partes declaram concordar

- Declaro que as atividades sob responsabilidade deste profissional, registradas nesta ART, estão de acordo e se restringem as minhas atribuições.

**7. Entidade de Classe**

SEM INDICACAO DE ENTIDADE DE CLASSE

**8. Assinaturas**

Declaro serem verdadeiras as informações acima

**FRANKLIN ALTEVY BRUNNO WANDERLEY - CPF: 307.315.504-04**

Local

data

**PREFEITURA MUNICIPAL DE PARNAMIRIM - CNPJ: 08.170.862/0001-74**

**9. Informações**

\* A ART é válida somente quando quitada, mediante apresentação do comprovante do pagamento ou conferência no site do Crea.

\* O comprovante de pagamento deverá ser apensado para comprovação de quitação

**10. Valor**

Valor da ART: **R\$ 96,62**

Registrada em: **21/03/2023**

Valor pago: **R\$ 96,62**

Nosso Número: **8204494442**

A autenticidade desta ART pode ser verificada em: <http://crea-rn.sitac.com.br/publico/>, com a chave: 0ZzZZ  
 Impresso em: 25/04/2023 às 11:59:05 por: , ip: 200.25.37.76





## VERIFICAÇÃO DAS ASSINATURAS



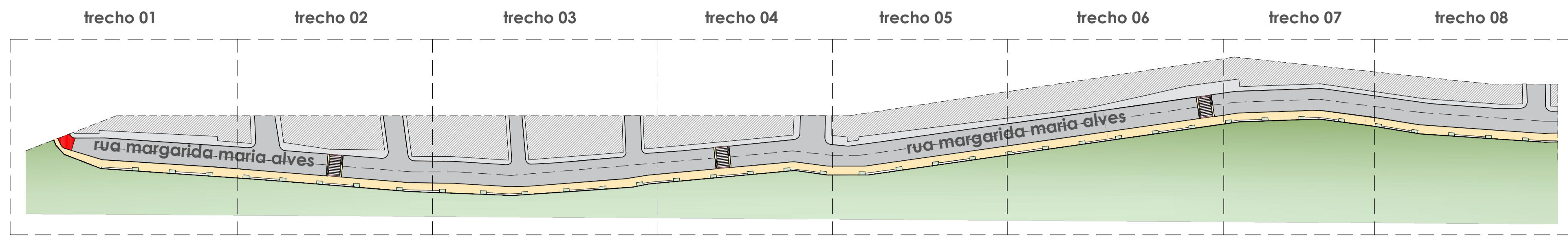
Código para verificação: 86B2-0DCA-0328-B55E

Este documento foi assinado digitalmente pelos seguintes signatários nas datas indicadas:

- ✓ FRANKLIN ALTEVY BRUNO WANDERLEY (CPF 307.XXX.XXX-04) em 26/04/2023 08:59:31 (GMT-03:00)  
Papel: Assinante  
Emitido por: Sub-Autoridade Certificadora 1Doc (Assinatura 1Doc)

Para verificar a validade das assinaturas, acesse a Central de Verificação por meio do link:

<https://parnamirim.1doc.com.br/verificacao/86B2-0DCA-0328-B55E>



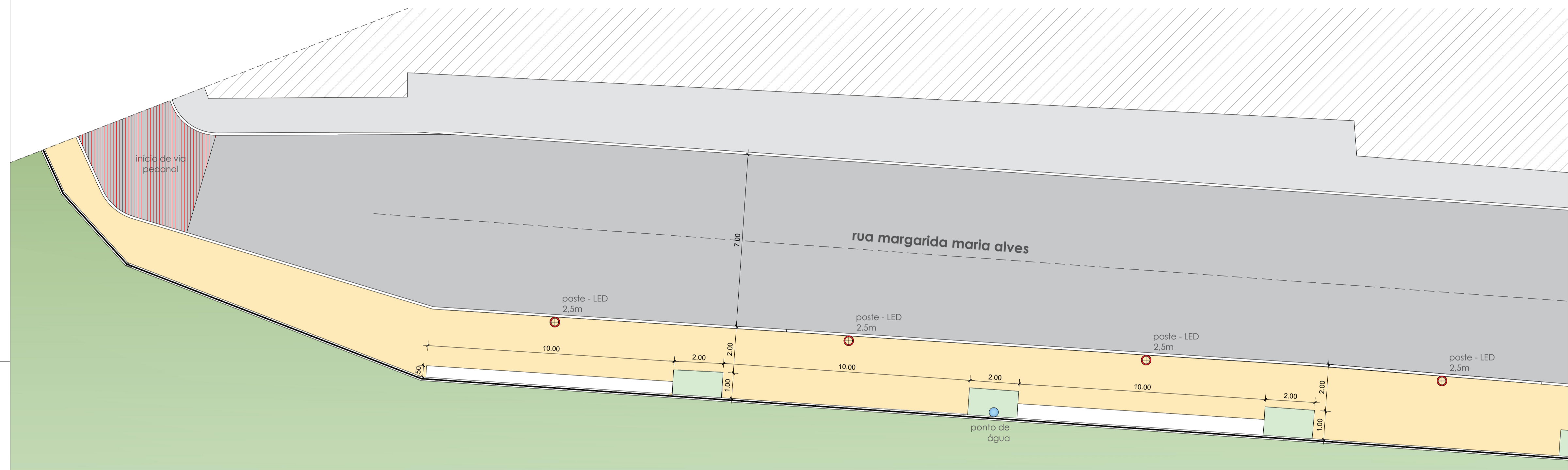
mirante da toca - implantação  
escala 1/1000



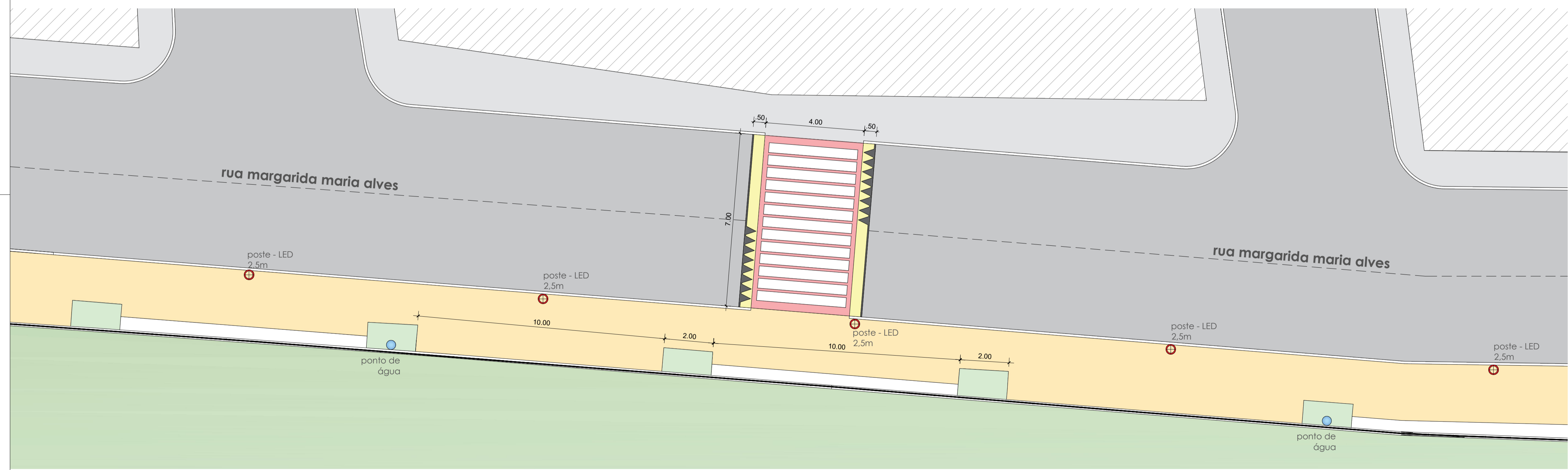
PLANTA DE SITUAÇÃO  
ESCALA 1/5000

LEGENDA - QUADRO DE ÁREAS / QUANTITATIVOS

ÁREA TOTAL DA INTERVENÇÃO .....	1.493,40m <sup>2</sup>
- ÁREA DE PASSEIO .....	1.317,40m <sup>2</sup>
- ÁREA DE JARDIM .....	76,00m <sup>2</sup>
- METRAGEM DO MEIO FIO .....	497,80m <sup>2</sup>
- METRAGEM DO ALAMBRADO .....	497,80m <sup>2</sup>
- BANCOS EM ALVENARIA .....	20ud



mirante da toca - trecho 01  
escala 1/100



mirante da toca - trecho 02  
escala 1/100



**PREFEITURA DE PARNAMIRIM**

SECRETARIA MUNICIPAL DE OBRAS PÚBLICAS  
 RUA TENENTE PEDRO BUENO DOS SANTOS, 742  
 MONTE CASTELO, PARNAMIRIM/RN  
 CEP: 59166-160 - TELEFONE: 084 3645-5654  
 PREFEITO: ROSANO TAVERA  
 SECRETÁRIO: JOÃO ALBERICO F. DA ROCHA JUNIOR

---

ARQUITETO: \_\_\_\_\_

Emerson Fernandes Cavalcanti  
CAU/RN A77849-1

---

PROJETO: **MIRANTE DA TOCA**

---

ENDEREÇO: **R. MARGARIDA MARIA ALVES - NOVA PARNAMIRIM, PARNAMIRIM/RN**

---

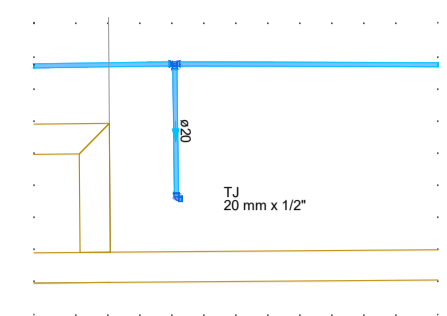
CONTEÚDO: **IMPLANTAÇÃO GERAL; PLANTA DE SITUAÇÃO; QUADRO DE ÁREAS**

---

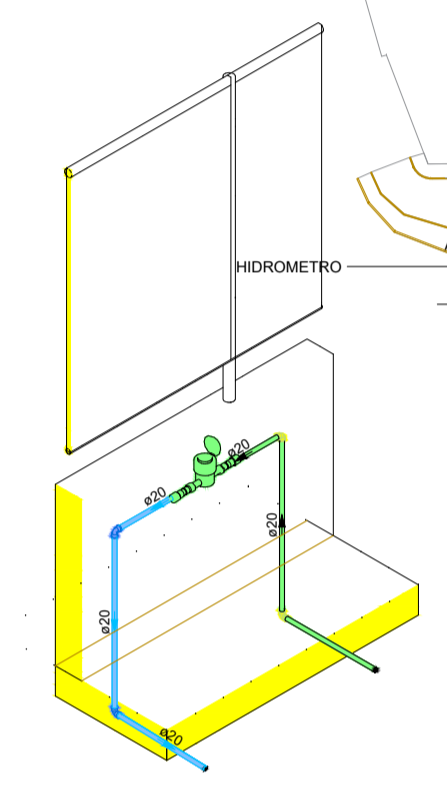
ESCALA: INDICADA	DATA: OUTUBRO - 2022	DESENHO: -
------------------	----------------------	------------

01 /04


É proibido, na forma da lei nº 9610 art. 29 do código penal, qualquer modificação, bem como a reprodução total ou parcial deste projeto sem a prévia e expressa autorização dos arquitetos



Detalhe HID-4  
Escala 1:25



Detalhe HID-3  
Escala 1:25



PROJETO ELÉTRICO  
ESCALA 1:450

Quadro de Cargas (AL1) - Pavimento

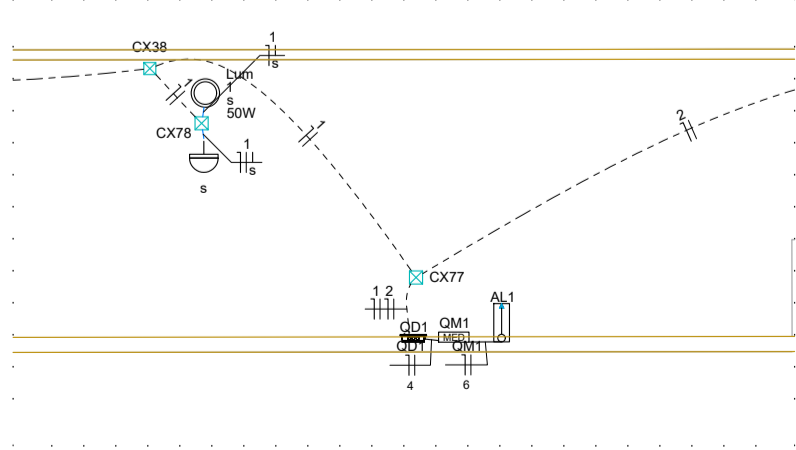
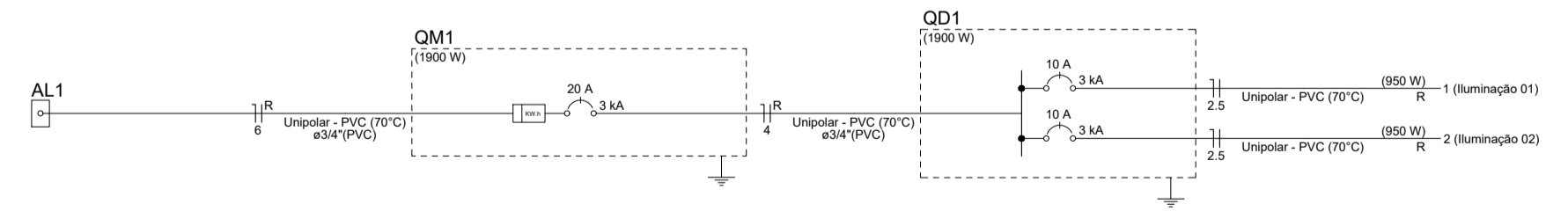
Circuito	Descrição	Esquema	Tensão (V)	Pot. total (VA)	Pot. total (W)	Fases	Pot. - R (W)	Pot. - S (W)	Pot. - T (W)	FCT	FCA	Ip	Seção	Disj
QM1	F+N		220 V	2111	1900	R	1900	0	0	1,00	1,00	3x4	4	25
TOTAL				2111	1900	R	1900	0	0					

Quadro de Cargas (QM1) - Pavimento

Circuito	Descrição	Esquema	Tensão (V)	Pot. total (VA)	Pot. total (W)	Fases	Pot. - R (W)	Pot. - S (W)	Pot. - T (W)	FCT	FCA	Ip	Seção	Disj
QD1	F+N		220 V	2111	1900	R	1900	0	0	1,00	1,00	3x4	4	25
TOTAL				2111	1900	R	1900	0	0					

Quadro de Cargas (QD1) - Pavimento

Circuito	Descrição	Esquema	Tensão (V)	Iluminação (W)	Pot. total (VA)	Pot. total (W)	Fases	Pot. - R (W)	Pot. - S (W)	Pot. - T (W)	FCT	FCA	Ip	Seção	Disj
1	Iluminação 01	F+N	220 V	19	1056	950	R	950	0	0	1,00	1,00	4x8	2,5	10
2	Iluminação 02	F+N	220 V	19	1056	950	R	950	0	0	1,00	1,00	4x8	2,5	10
TOTAL				38	2111	1900	R	1900	0	0					



Detalhe E1  
Escala 1:50

Legenda de condutas - Pavimento

Esquema	Alta	Média	Baixa	Piso
(Symbol)	Alta	Média	Baixa	Piso

Legenda das indicações - Pavimento

Lum	Luminárias externas - Ledvance Floodlight baixa potência SOW
(Symbol)	Lum Luminárias externas - Ledvance Floodlight baixa potência SOW



SECRETARIA MUNICIPAL DE OBRAS PÚBLICAS  
RUA TENENTE PEDRO RUIFINO DOS SANTOS, 742  
NINHO CASTELO, PARNAMIRIM/RN  
CEP: 59466-100 - TELEFONE: 084 3645-5654  
PREFEITO: RICARDO TAVERNA  
SECRETÁRIO: ALBERT JOSUA NETO

ARQUITETO:  
FRANKLIN ALTEVI BRUNNO WANDERLEY  
CREA-210195264RN

PREFEITURA DE PARNAMIRIM

PROJETO:  
**MIRANTE TOCA DA RAPOSA**

ENDEREÇO:  
RUA MARGARIDA MARIA ALVES, S/N, NOVA PARNAMIRIM - PARNAMIRIM/RN

CONTEÚDO:  
PROJETO ELÉTRICO E HIDRÁULICO

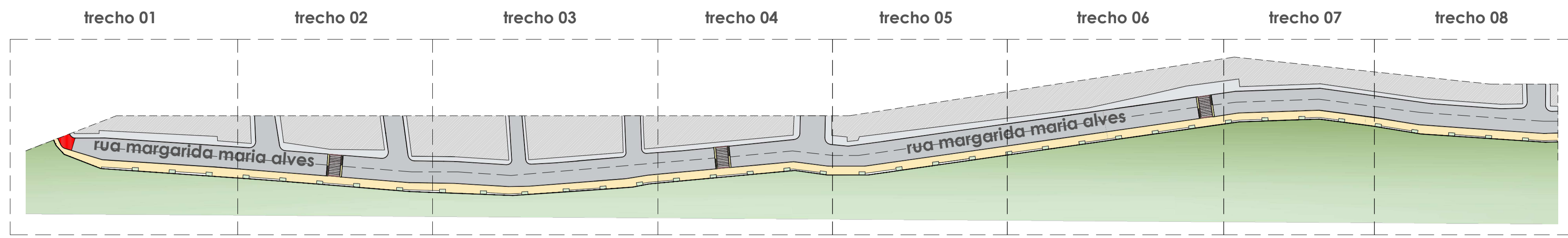
ESCALA:  
INDICADA

DATA:  
FEVEREIRO/2023

DESENHO:  
-

01 / 01

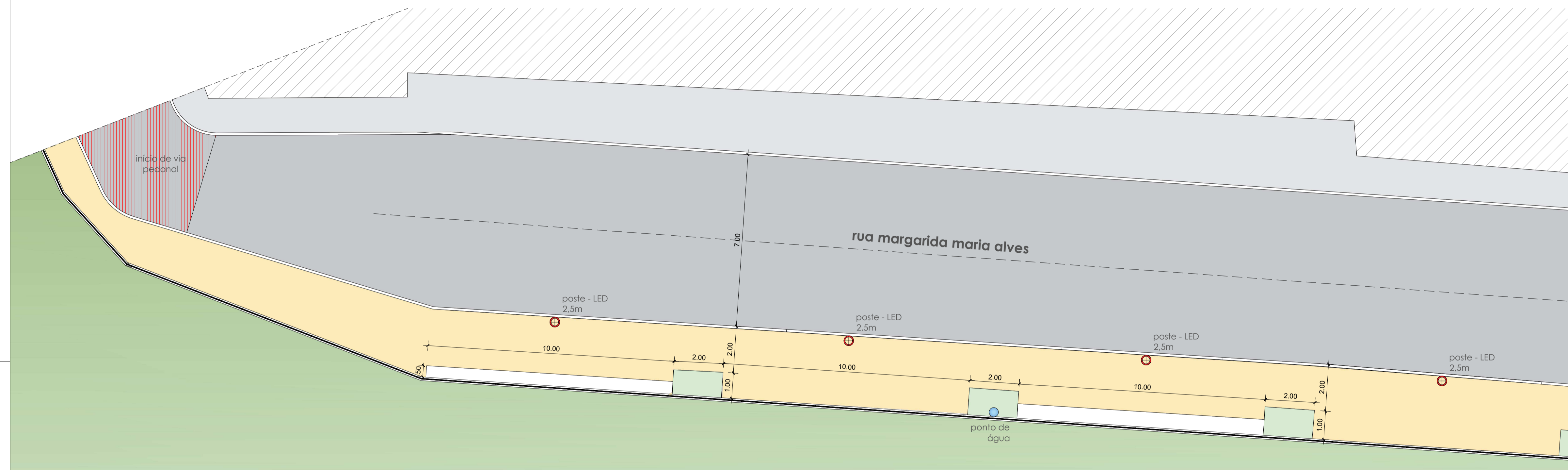
É proibido, na forma da Lei nº 9610 art. 29 do código penal, qualquer modificação, sem como a reprodução total ou parcial deste projeto sem a prévia e expressa autorização dos arquitetos



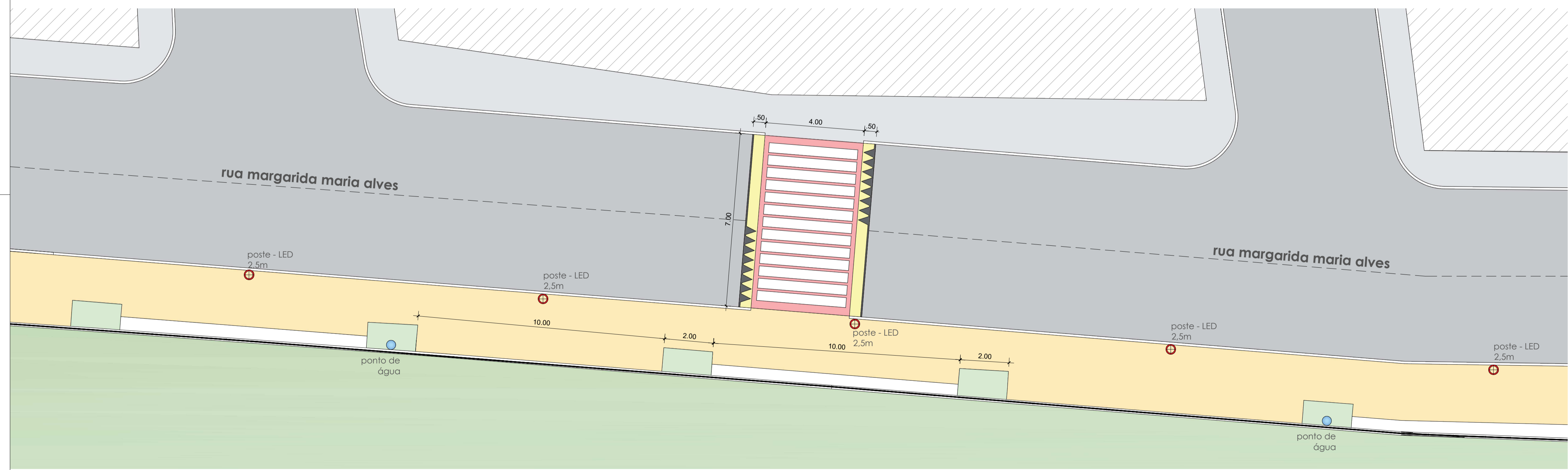
mirante da toca - implantação  
escala 1/1000



PLANTA DE SITUAÇÃO  
ESCALA 1/5000



mirante da toca - trecho 01  
escala 1/100



mirante da toca - trecho 02  
escala 1/100

LEGENDA - QUADRO DE ÁREAS / QUANTITATIVOS

ÁREA TOTAL DA INTERVENÇÃO .....	1.493,40m²
- ÁREA DE PASSEIO .....	1.317,40m²
- ÁREA DE JARDIM .....	76,00m²
- METRAGEM DO MEIO FIO .....	497,80m²
- METRAGEM DO ALAMBRAO .....	497,80m²
- BANCOS EM ALVENARIA .....	20ud



SECRETARIA MUNICIPAL DE OBRAS PÚBLICAS  
RUA TENENTE PEDRO BUENO DOS SANTOS, 742  
MONTI CASTELO, PARNAMIRIM/RN  
CEP: 59166-160 - TELEFONE: 084 3645-5654  
PREFEITO: ROSANO TAVERA  
SECRETÁRIO: JOÃO ALBERICO F. DA ROCHA JÚNIOR

ARQUITETO:  
Emerson Fernandes Cavalcanti  
CAU/RN A77849-1

PROJETO:  
**MIRANTE DA TOCA**

ENDEREÇO:  
R. MARGARIDA MARIA ALVES - NOVA PARNAMIRIM, PARNAMIRIM/RN

CONTEÚDO:  
IMPLANTAÇÃO GERAL; PLANTA DE SITUAÇÃO; QUADRO DE ÁREAS

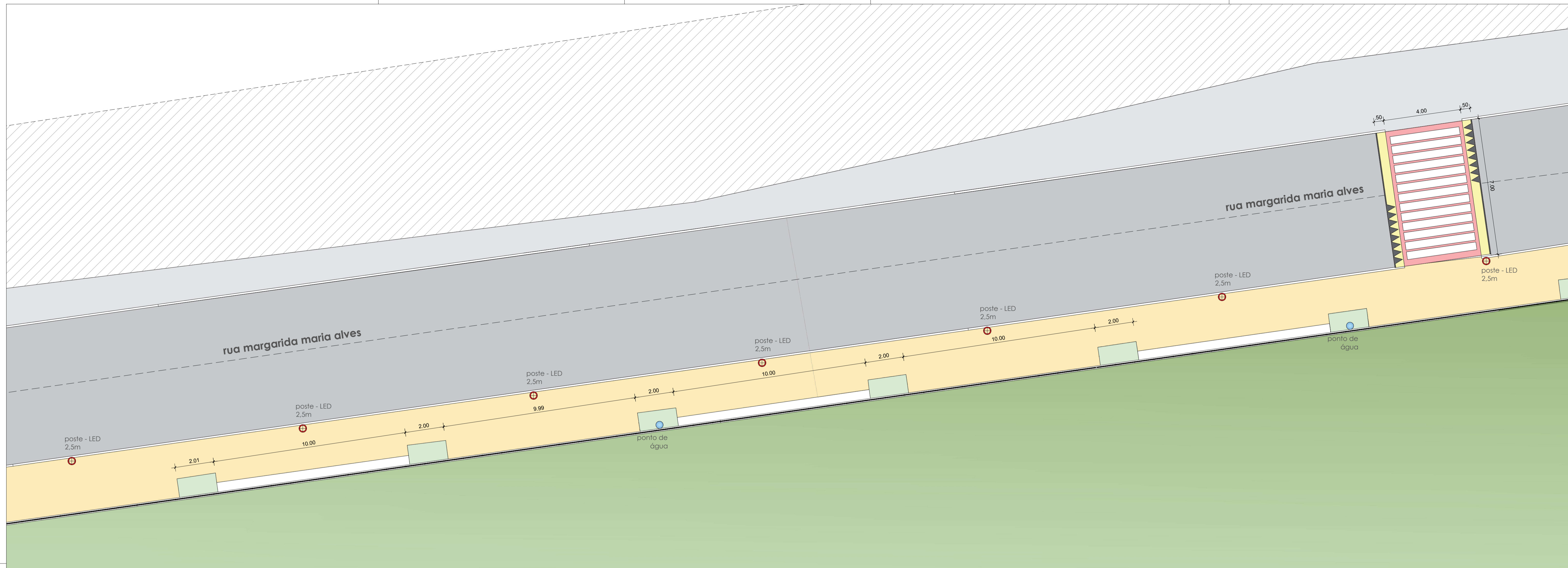
ESCALA:  
INDICADA

DATA:  
OUTUBRO - 2022

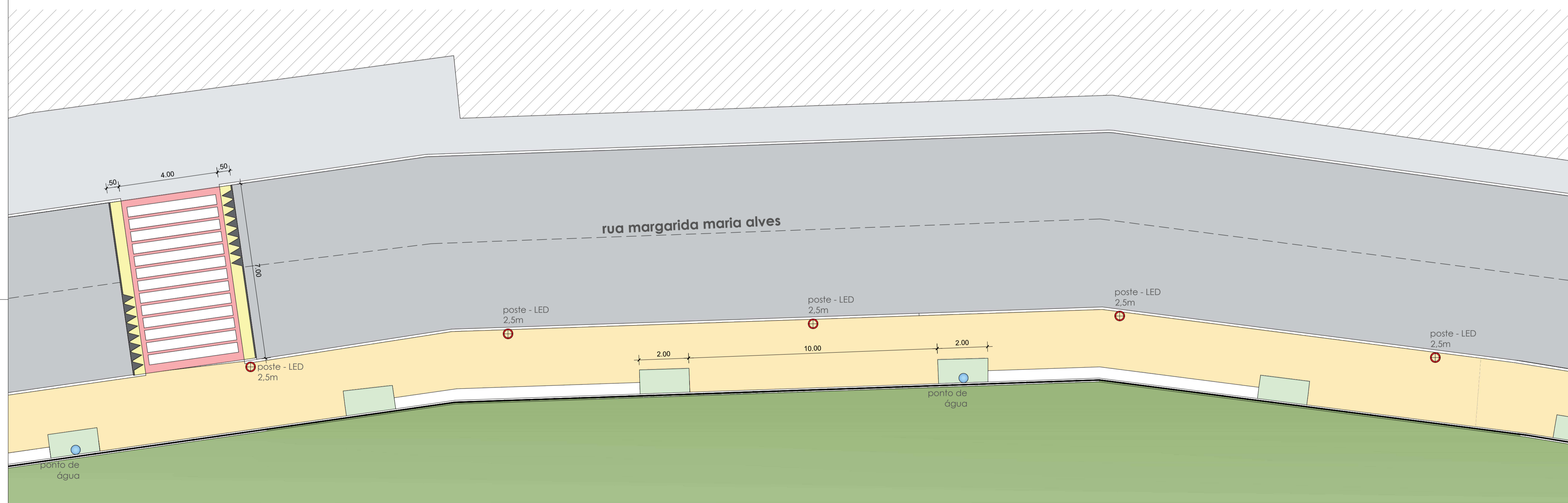
DESENHO:  
-

Assinado por: Emerson Fernandes Cavalcanti - CAU/RN A77849-1





mirante da toca - trecho 06  
escala 1/100



mirante da toca - trecho 07  
escala 1/100



SECRETARIA MUNICIPAL DE OBRAS PÚBLICAS  
RUA TENENTE PEDRO BUENO DOS SANTOS, 742  
MONTI CASTELO, PARNAMIRIM/RN  
CEP: 59146-140 - TELEFONE: (084) 3645-5654  
PREFEITO: ROSANO TAVERA  
SECRETÁRIO: JOAO ALBERICO F. DA ROCHA JUNIOR

ARQUITETO:  
Emerson Fernandes Cavalcanti  
CAU/RN A77849-1

PROJETO:

MIRANTE DA TOCA

ENDEREÇO:

R. MARGARIDA MARIA ALVES - NOVA PARNAMIRIM, PARNAMIRIM/RN

CONTEÚDO:

TRECHO 06 e TRECHO 07

ESCALA:

INDICADA

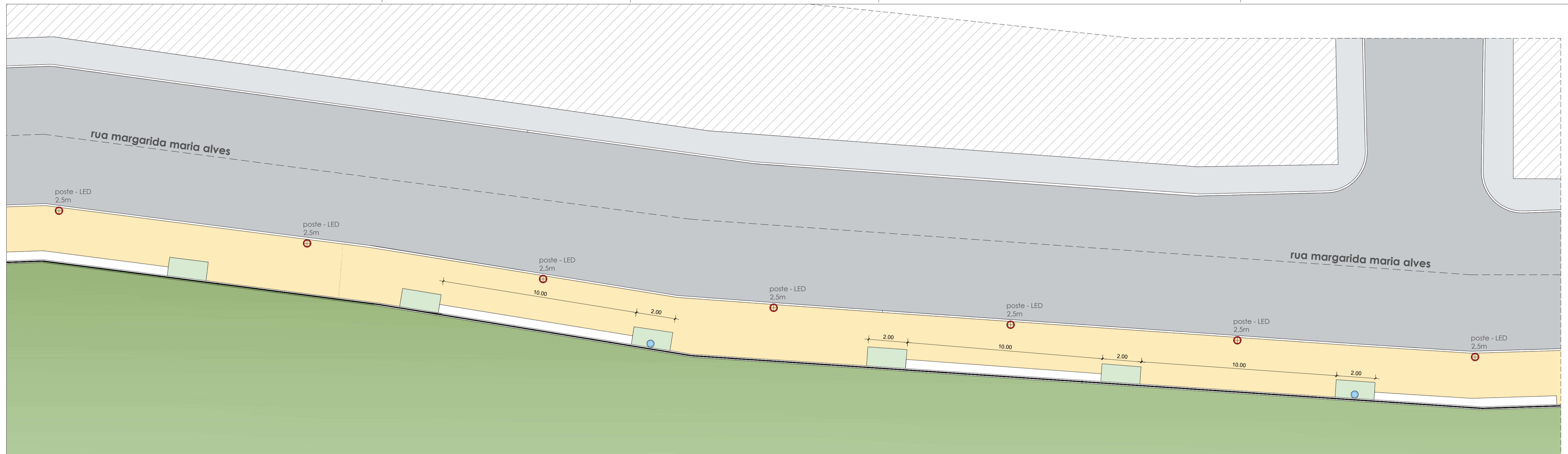
DATA:

OUTUBRO - 2022

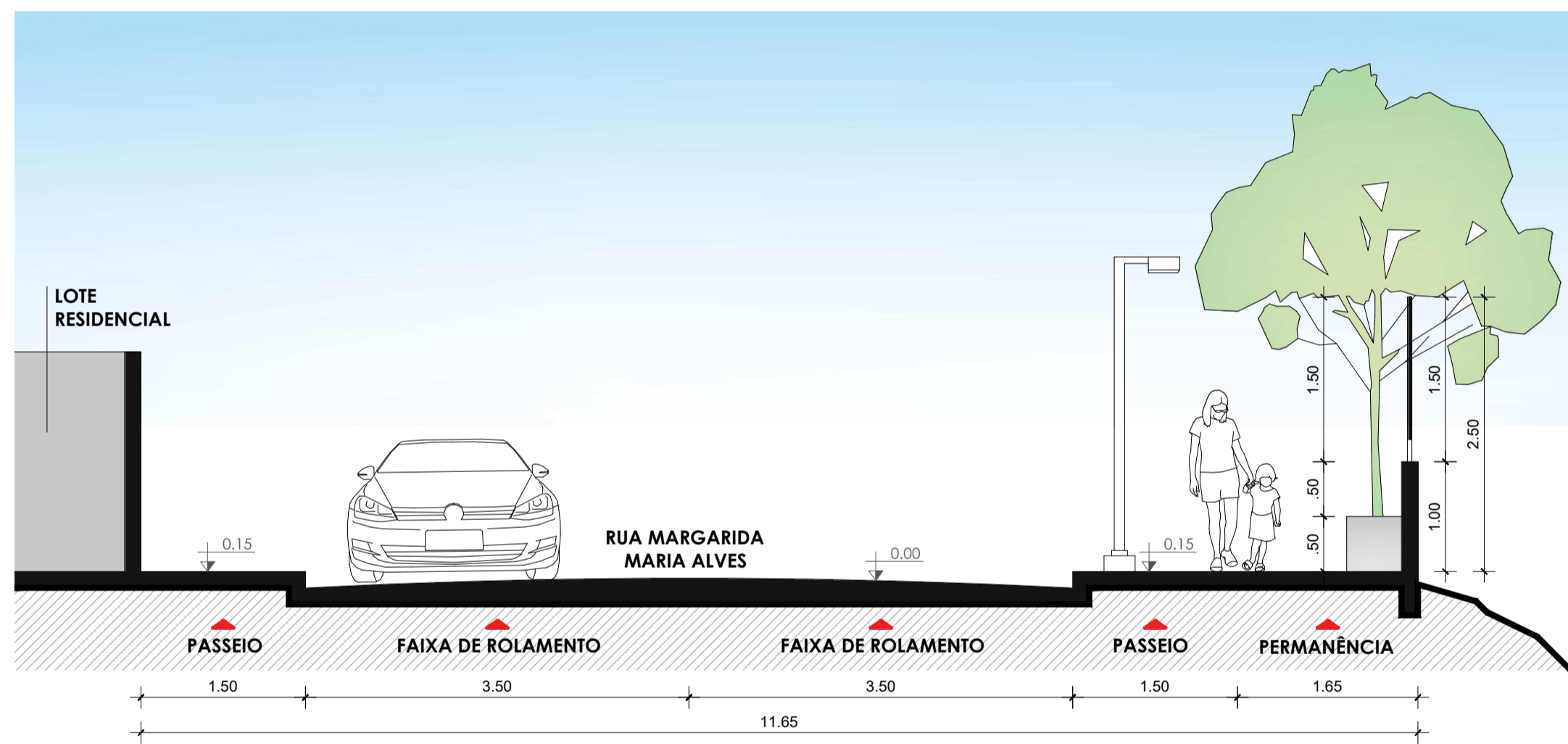
DESENHO:

-

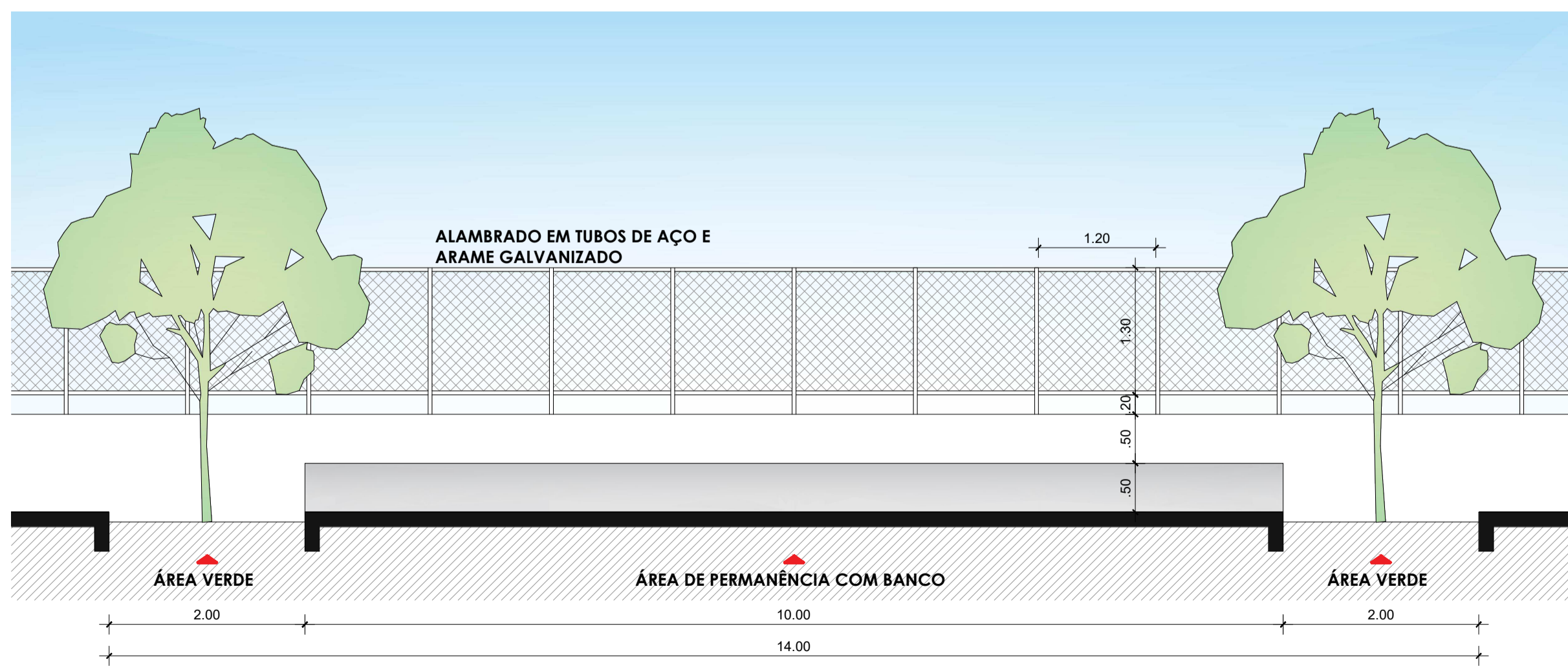
É proibido, na forma da lei nº 9610 art. 29 do código penal, qualquer modificação, bem como a reprodução total ou parcial deste projeto sem a prévia e expressa autorização dos arquitetos



**mirante da toca - trecho 08**  
escala 1/100



**PERFIL - RUA MARGARIDA MARIA ALVES**  
escala 1/50



**VISTA - ÁREA DE PERMANÊNCIA**  
escala 1/50



**PREFEITURA DE PARNAMIRIM**

SECRETARIA MUNICIPAL DE OBRAS PÚBLICAS  
RUA TENENTE PEDRO BUENO DOS SANTOS, 742  
MUNICÍPIO DE PARNAMIRIM/RN  
CEP: 59146-160 - TELEFONE: (084) 3645-5654  
PREFEITO: ROSANO TAVERA  
SECRETÁRIO: JOÃO ALBERICO F. DA ROCHA JUNIOR

ARQUITETO:

Emerson Fernandes Cavalcanti  
CAU/RN A77849-1

PROJETO:

**MIRANTE DA TOCA**

ENDEREÇO:

R. MARGARIDA MARIA ALVES - NOVA PARNAMIRIM, PARNAMIRIM/RN

CONTEÚDO:

TRECHO 08, PERFIL DA VIA e VISTA

ESCALA:

INDICADA

DATA:

OUTUBRO - 2022

DESENHO:

-

É proibido, na forma da lei nº 9610 art. 29 do código penal, qualquer modificação, bem como a reprodução total ou parcial deste projeto sem a prévia e expressa autorização dos arquitetos

04/04

Assinado por | Pessoa: EMERSON FERNANDES CAVALCANTI  
Para verificar a validade das assinaturas, acesse: https://www.parnamirim.rn.gov.br/assinaturas/validar/assinatura/5919-FC6C-CAB3 e informe o código: 3605-0519-FC6C-CAB3





# PREFEITURA MUNICIPAL DE PARNAMIRIM

Secretaria Municipal de Obras Públicas e Saneamento – SEMOP

## MEMORIAL DESCRITIVO

MIRANTE DA TOCA

### 1. PROJETO

#### Urbanização da Rua Margarida Maria Alves

Proprietário: Prefeitura de Parnamirim

CNPJ: 08.170.862/0001-74

Endereço: Rua Luís Gomes, S/Nº, Passagem de Areia, Parnamirim/RN.

### 2. IDENTIFICAÇÃO DO RESPONSÁVEL

Emerson Fernandes Cavalcanti

CAU: A77649-1

### 3. INTRODUÇÃO

O projeto de Urbanização da Rua Margarida Maria Alves tem como objetivo estabelecer uma faixa de passeio adequada e áreas de permanência e lazer para a população.

O projeto prevê uma faixa de passeio que se encontra margeando a área de proteção do Rio Pitimbú para promover lazer para a população local com áreas de permanência sombreadas. A faixa de rolamento será de paralelepípedo (bripar) com 7 metros de largura em toda a extensão da rua.

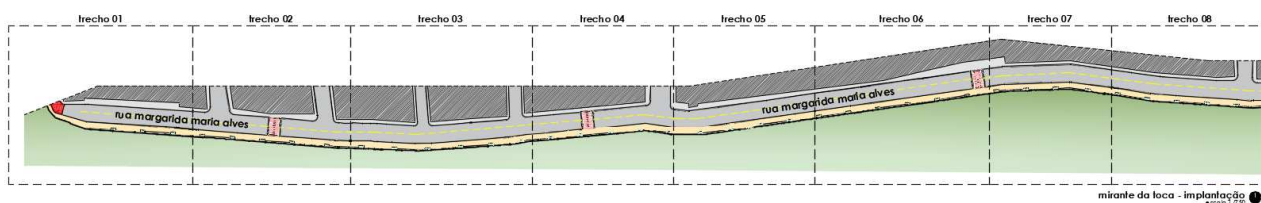


Figura 1: Planta de Implantação

## 4. DESENVOLVIMENTO

### 4.1. CALÇADAS:

As calçadas devem ser executadas em concreto na cor cinza médio e meio fio pintado de branco totalizando uma área de 1.493,40m<sup>2</sup>.

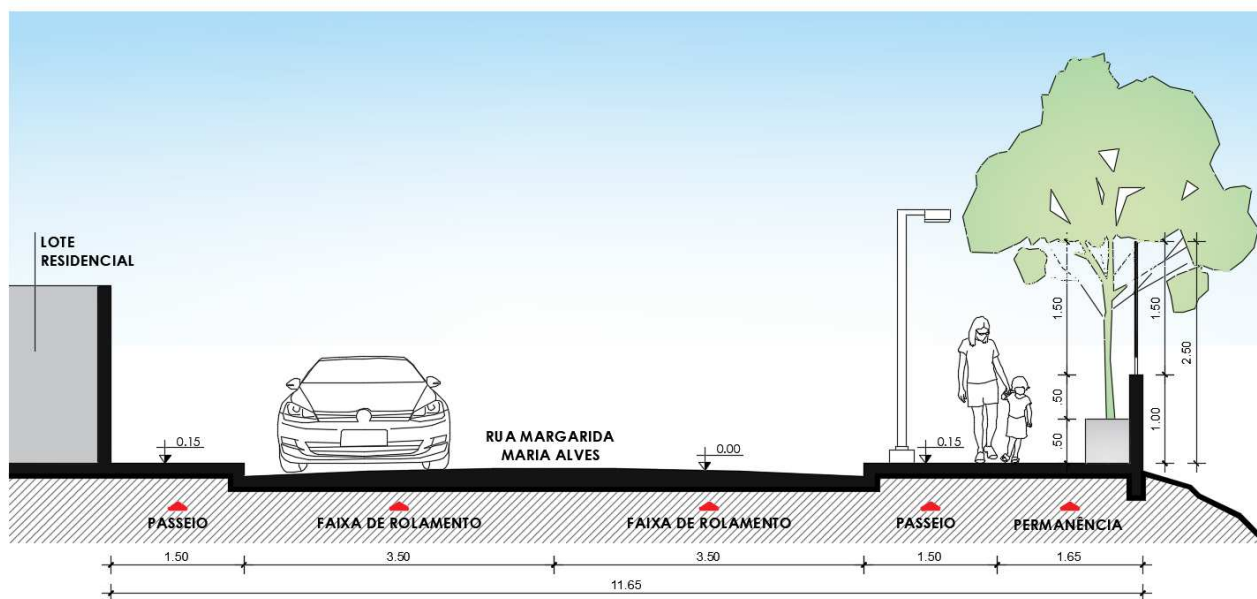
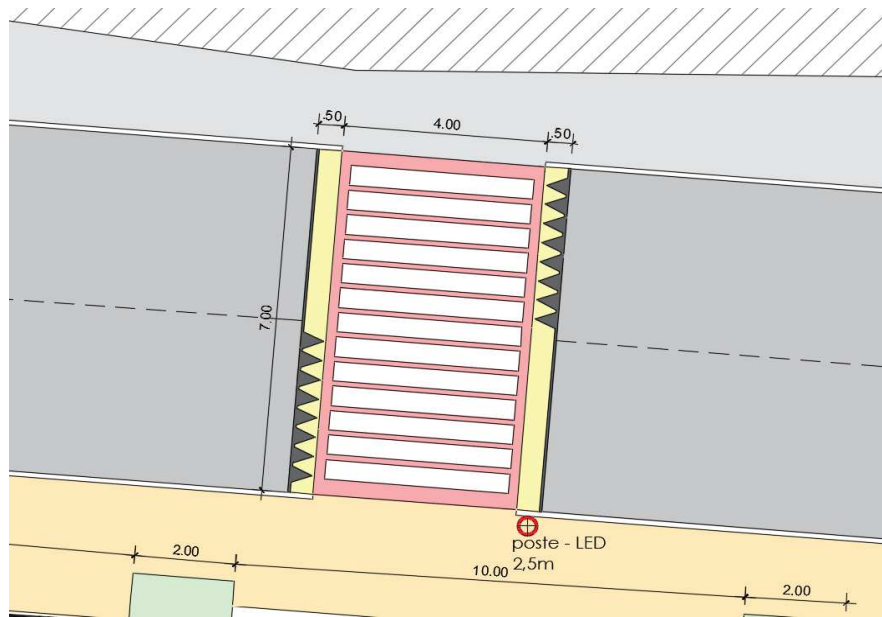


Figura 2: Perfil A – Rua Margarida Maria Alves

A calçada próxima a área de preservação terá 3,00m de largura a partir da faixa de rolamento, ela deve ser executada em concreto na cor cinza médio e meio fio pintado de branco, essa calçada segue uniforme por toda a extensão da rua caracterizando um calçadão para caminhada. O calçadão é margeado por um alambrado em alvenaria e arame galvanizado com altura final de 2,50m.

### 4.2. FAIXA DE ROLAMENTO:

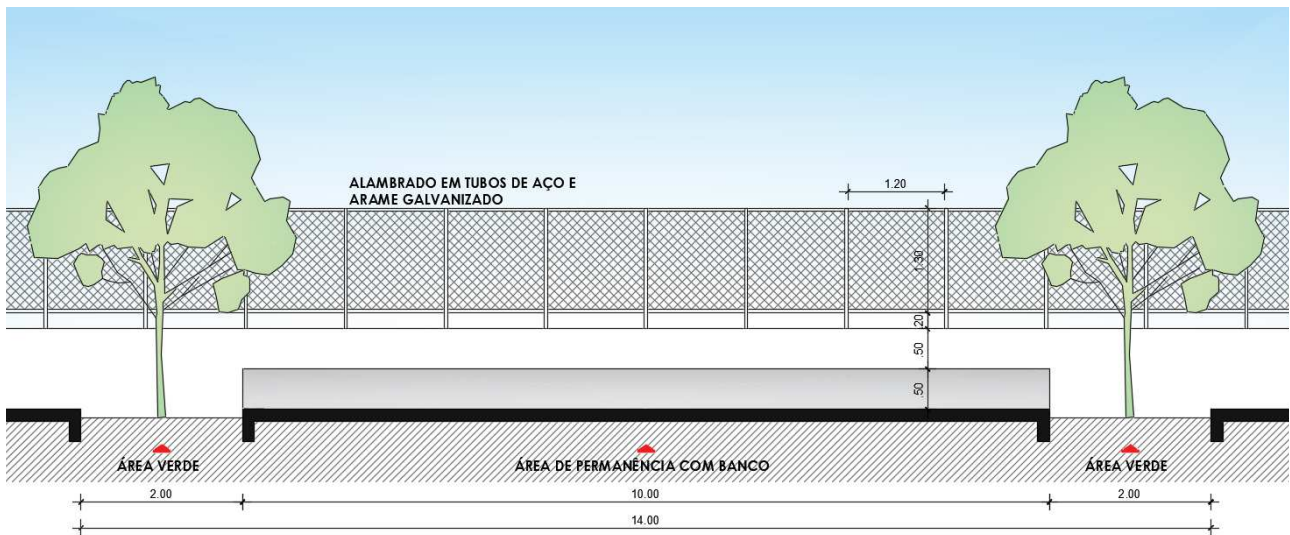
A faixa de rolamento será de paralelepípedo (bripar) com 7 metros de largura em toda a extensão da rua, seu sentido permanece como mão dupla. Para o cruzamento seguro de pedestres entre as faixas de passeio serão distribuídas 03 faixas elevadas ao longo da Rua Margarida Maria Alves.



**Figura 3: Detalhamento da faixa elevada**

### 4.3. ÁREAS DE PERMANÊNCIA

As áreas de permanência estão distribuídas a cada 10 metros com bancos em alvenaria margeados por áreas verdes para a inserção de árvores de médio porte, objetivando promover áreas sombreadas nos espaços.



**Figura 4: Detalhe de uma das áreas de permanência**

Serão distribuídos um total de 20 bancos, cada um com 10,00m de comprimento, 0,50m de largura e 0,50m de altura. As áreas verdes que margeiam os bancos possuem 1,00m de largura e 2,00m de comprimento, totalizando 38 áreas verdes distribuídas ao longo da rua.

Parnamirim, 28 novembro de 2022

Emerson Fernandes Cavalcanti

CAU: A77649-1





RRT 12780952



Verificar Autenticidade

## 1. RESPONSÁVEL TÉCNICO

Nome Civil/Social: EMERSON FERNANDES CAVALCANTI

CPF: 027.XXX.XXX-38

Título Profissional: Arquiteto(a) e Urbanista

Nº do Registro: 000A776491

## 2. DETALHES DO RRT

Nº do RRT: SI12780952I00CT001

Modalidade: RRT SIMPLES

Data de Cadastro: 03/02/2023

Forma de Registro: INICIAL

Data de Registro: 10/02/2023

Forma de Participação: INDIVIDUAL

Tipologia: Público

### 2.1 Valor do RRT

Valor do RRT: R\$115,18

Pago em: 09/02/2023

## 3. DADOS DO SERVIÇO/CONTRATANTE

### 3.1 Serviço 001

Contratante: Prefeitura Municipal de Parnamirim

CPF/CNPJ: 08.XXX.XXX/0001-74

Tipo: Órgão Público

Data de Início: 03/02/2023

Valor do Serviço/Honorários: R\$0,00

Data de Previsão de Término:  
30/03/2023

#### 3.1.1 Dados da Obra/Serviço Técnico

CEP: 59152835

Nº: SN

Logradouro: MARGARIDA MARIA ALVES

Complemento:

Bairro: NOVA PARNAMIRIM

Cidade: PARNAMIRIM

UF: RN

Longitude:

Latitude:

#### 3.1.2 Descrição da Obra/Serviço Técnico

Projeto de urbanização do entorno da Rua Margarida Maria Alves com a implantação de calçada mirante voltado para a área de proteção ambiental do Rio Pitimbu.

#### 3.1.3 Declaração de Acessibilidade

Declaro o atendimento às regras de acessibilidade previstas em legislação e em normas técnicas pertinentes para as edificações abertas ao público, de uso público ou privativas de uso coletivo, conforme § 1º do art. 56 da Lei nº 13146, de 06 de julho de 2015.

#### 3.1.4 Dados da Atividade Técnica

Grupo: PROJETO

Quantidade: 1493.4

Atividade: 1.8.3 - Projeto urbanístico

Unidade: metro quadrado

## 4. RRT VINCULADO POR FORMA DE REGISTRO

Nº do RRT

Contratante

Forma de Registro

Data de Registro

**SI12780952I00CT001**

**Prefeitura Municipal de Parnamirim**

**INICIAL**

**03/02/2023**





RRT 12780952



Verificar Autenticidade

## 5. DECLARAÇÃO DE VERACIDADE

Declaro para os devidos fins de direitos e obrigações, sob as penas previstas na legislação vigente, que as informações cadastradas neste RRT são verdadeiras e de minha responsabilidade técnica e civil.

## 6. ASSINATURA ELETRÔNICA

Documento assinado eletronicamente por meio do SICCAU do arquiteto(a) e urbanista EMERSON FERNANDES CAVALCANTI, registro CAU nº 000A776491, na data e hora: 03/02/2023 11:11:00, com o uso de login e de senha. O **CPF/CNPJ** está oculto visando proteger os direitos fundamentais de liberdade, privacidade e o livre desenvolvimento da personalidade da pessoa natural (**LGPD**)

A autenticidade deste RRT pode ser verificada em: <https://siccau.caubr.gov.br/app/view/sight/externo?form=Servicos>, ou via QRCode.





## VERIFICAÇÃO DAS ASSINATURAS



Código para verificação: 36D5-0519-F4C2-CA93

Este documento foi assinado digitalmente pelos seguintes signatários nas datas indicadas:

- ✓ EMERSON FERNANDES CAVALCANTI (CPF 027.XXX.XXX-38) em 17/02/2023 14:14:24 (GMT-03:00)  
Papel: Assinante  
Emitido por: Sub-Autoridade Certificadora 1Doc (Assinatura 1Doc)

Para verificar a validade das assinaturas, acesse a Central de Verificação por meio do link:

<https://parnamirim.1doc.com.br/verificacao/36D5-0519-F4C2-CA93>



RRT 12780952



Verificar Autenticidade

## 1. RESPONSÁVEL TÉCNICO

Nome Civil/Social: EMERSON FERNANDES CAVALCANTI

Título Profissional: Arquiteto(a) e Urbanista

CPF: 027.XXX.XXX-38

Nº do Registro: 000A776491

## 2. DETALHES DO RRT

Nº do RRT: SI12780952I00CT001

Data de Cadastro: 03/02/2023

Data de Registro: 10/02/2023

Tipologia: Público

Modalidade: RRT SIMPLES

Forma de Registro: INICIAL

Forma de Participação: INDIVIDUAL

### 2.1 Valor do RRT

Valor do RRT: R\$115,18

Pago em: 09/02/2023

## 3. DADOS DO SERVIÇO/CONTRATANTE

### 3.1 Serviço 001

Contratante: Prefeitura Municipal de Parnamirim

Tipo: Órgão Público

Valor do Serviço/Honorários: R\$0,00

CPF/CNPJ: 08.XXX.XXX/0001-74

Data de Início: 03/02/2023

Data de Previsão de Término:  
30/03/2023

#### 3.1.1 Dados da Obra/Serviço Técnico

CEP: 59152835

Logradouro: MARGARIDA MARIA ALVES

Bairro: NOVA PARNAMIRIM

UF: RN

Nº: SN

Complemento:

Cidade: PARNAMIRIM

Longitude:

Latitude:

#### 3.1.2 Descrição da Obra/Serviço Técnico

Projeto de urbanização do entorno da Rua Margarida Maria Alves com a implantação de calçadão mirante voltado para a área de proteção ambiental do Rio Pitimbu.

#### 3.1.3 Declaração de Acessibilidade

Declaro o atendimento às regras de acessibilidade previstas em legislação e em normas técnicas pertinentes para as edificações abertas ao público, de uso público ou privativas de uso coletivo, conforme § 1º do art. 56 da Lei nº 13146, de 06 de julho de 2015.

#### 3.1.4 Dados da Atividade Técnica

Grupo: PROJETO

Atividade: 1.8.3 - Projeto urbanístico

Quantidade: 1493.4

Unidade: metro quadrado

## 4. RRT VINCULADO POR FORMA DE REGISTRO

Nº do RRT

**SI12780952I00CT001**

Contratante

**Prefeitura Municipal de Parnamirim**

Forma de Registro

**INICIAL**

Data de Registro

**03/02/2023**





RRT 12780952



Verificar Autenticidade

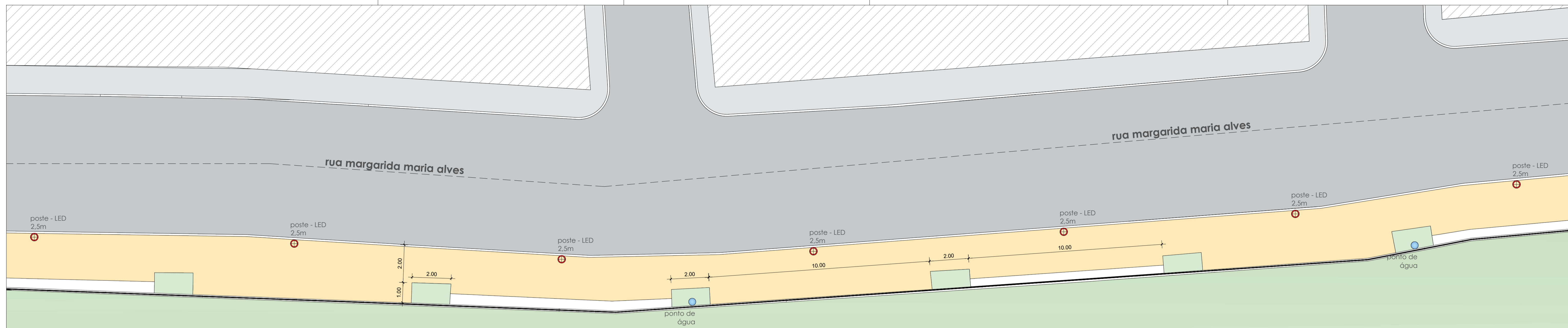
## 5. DECLARAÇÃO DE VERACIDADE

Declaro para os devidos fins de direitos e obrigações, sob as penas previstas na legislação vigente, que as informações cadastradas neste RRT são verdadeiras e de minha responsabilidade técnica e civil.

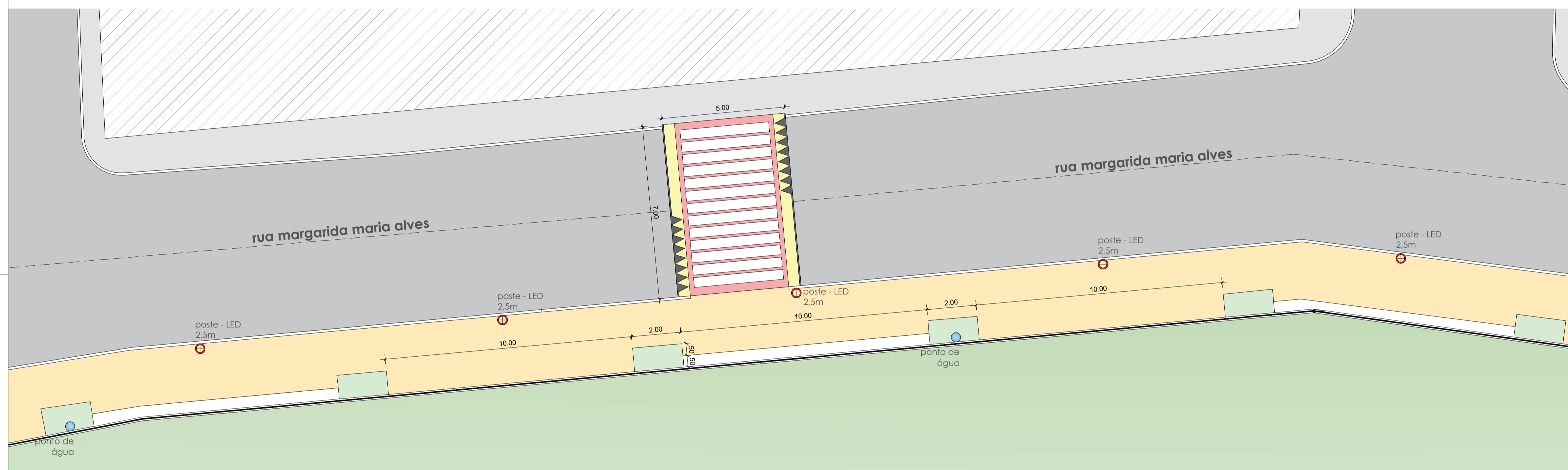
## 6. ASSINATURA ELETRÔNICA

Documento assinado eletronicamente por meio do SICCAU do arquiteto(a) e urbanista EMERSON FERNANDES CAVALCANTI, registro CAU nº 000A776491, na data e hora: 03/02/2023 11:11:00, com o uso de login e de senha. O **CPF/CNPJ** está oculto visando proteger os direitos fundamentais de liberdade, privacidade e o livre desenvolvimento da personalidade da pessoa natural (**LGPD**)

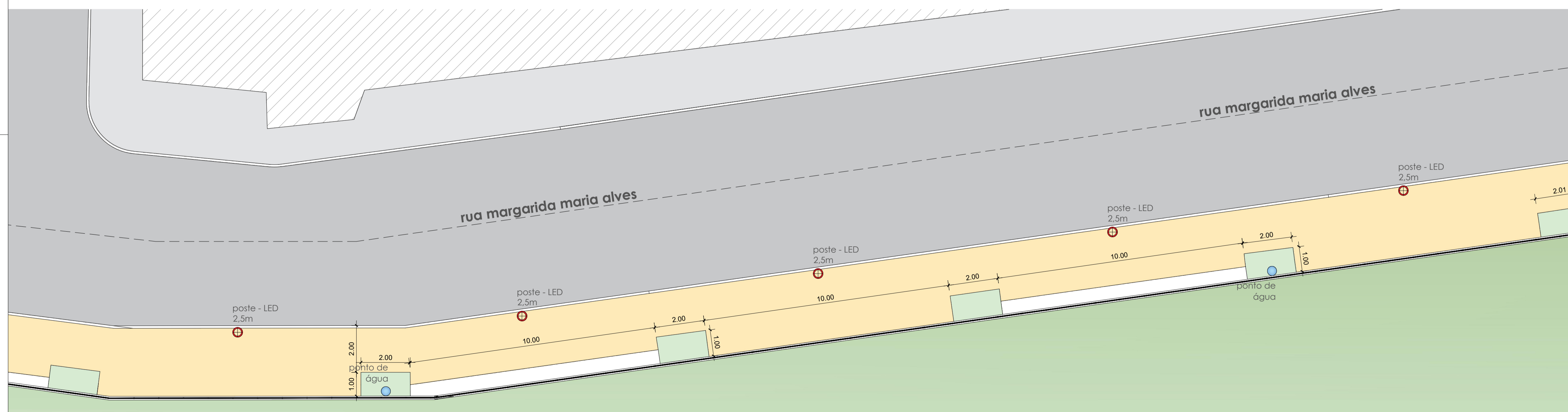
A autenticidade deste RRT pode ser verificada em: <https://siccau.caubr.gov.br/app/view/sight/externo?form=Servicos>, ou via QRCode.



**mirante da toca - trecho 03**  
escala 1/100



**mirante da toca - trecho 04**  
escala 1/100



**mirante da toca - trecho 05**  
escala 1/100

**LEGENDA - QUADRO DE ÁREAS / QUANTITATIVOS**

ÁREA TOTAL DA INTERVENÇÃO .....	1.493,40m²
- ÁREA DE PASSEIO .....	1.317,40m²
- ÁREA DE JARDIM .....	76,00m²
- METRAGEM DO MEIO FIO .....	497,80m²
- METRAGEM DO ALAMBRADO .....	497,80m²
- BANCOS EM ALVENARIA .....	20ud



PREFEITURA DE PARNAMIRIM

SECRETARIA MUNICIPAL DE OBRAS PÚBLICAS  
RUA TENENTE PEDRO BUENO DOS SANTOS, 742  
MONTI CASTELO, PARNAMIRIM/RN  
CEP: 59166-160 - TELEFONE: (084) 3645-5654  
PREFEITO: ROSANO TAVERA  
SECRETÁRIO: JOÃO ALBERICO F. DA ROCHA JUNIOR

ARQUITETO:  
Emerson Fernandes Cavalcanti  
CAU/RN A77849-1

PROJETO:  
**MIRANTE DA TOCA**

ENDEREÇO:  
R. MARGARIDA MARIA ALVES - NOVA PARNAMIRIM, PARNAMIRIM/RN

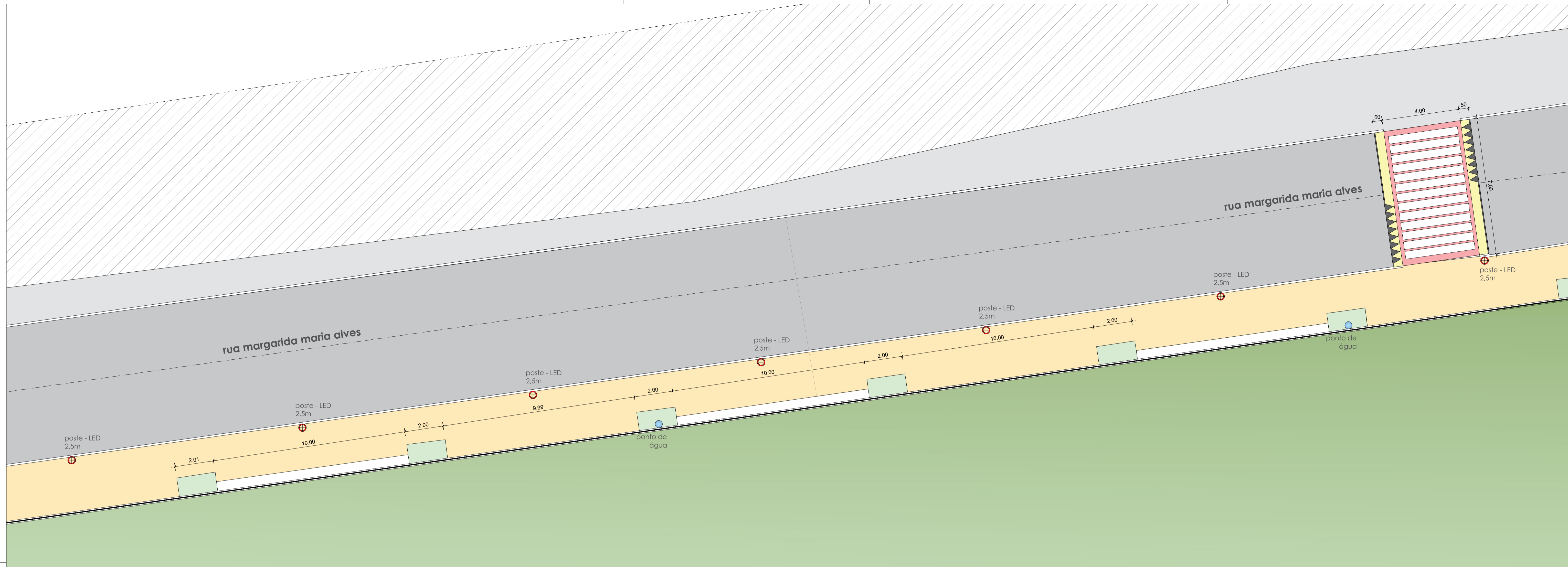
CONTEÚDO:  
TRECHO 03, TRECHO 04 e TRECHO 05

ESCALA:  
INDICADA

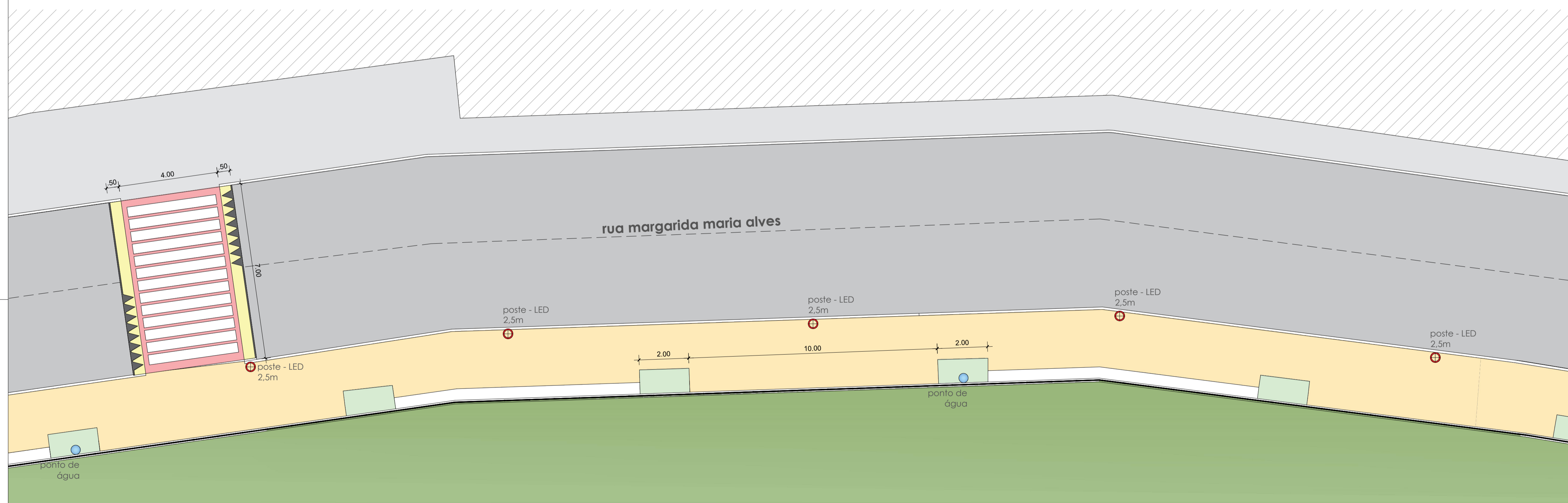
DATA:  
OUTUBRO - 2022

DESENHO:  
-

É proibido, na forma da lei nº 9610 art. 29 do código penal, qualquer modificação, bem como a reprodução total ou parcial deste projeto sem a prévia e expressa autorização dos arquitetos

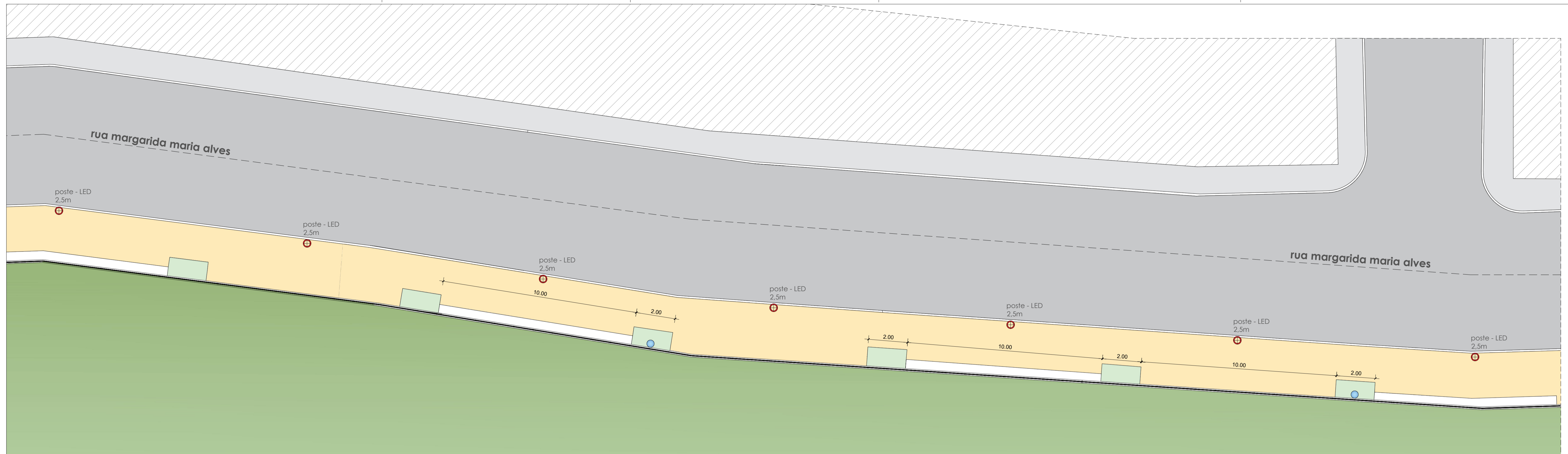


mirante da toca - trecho 06  
escala 1/100

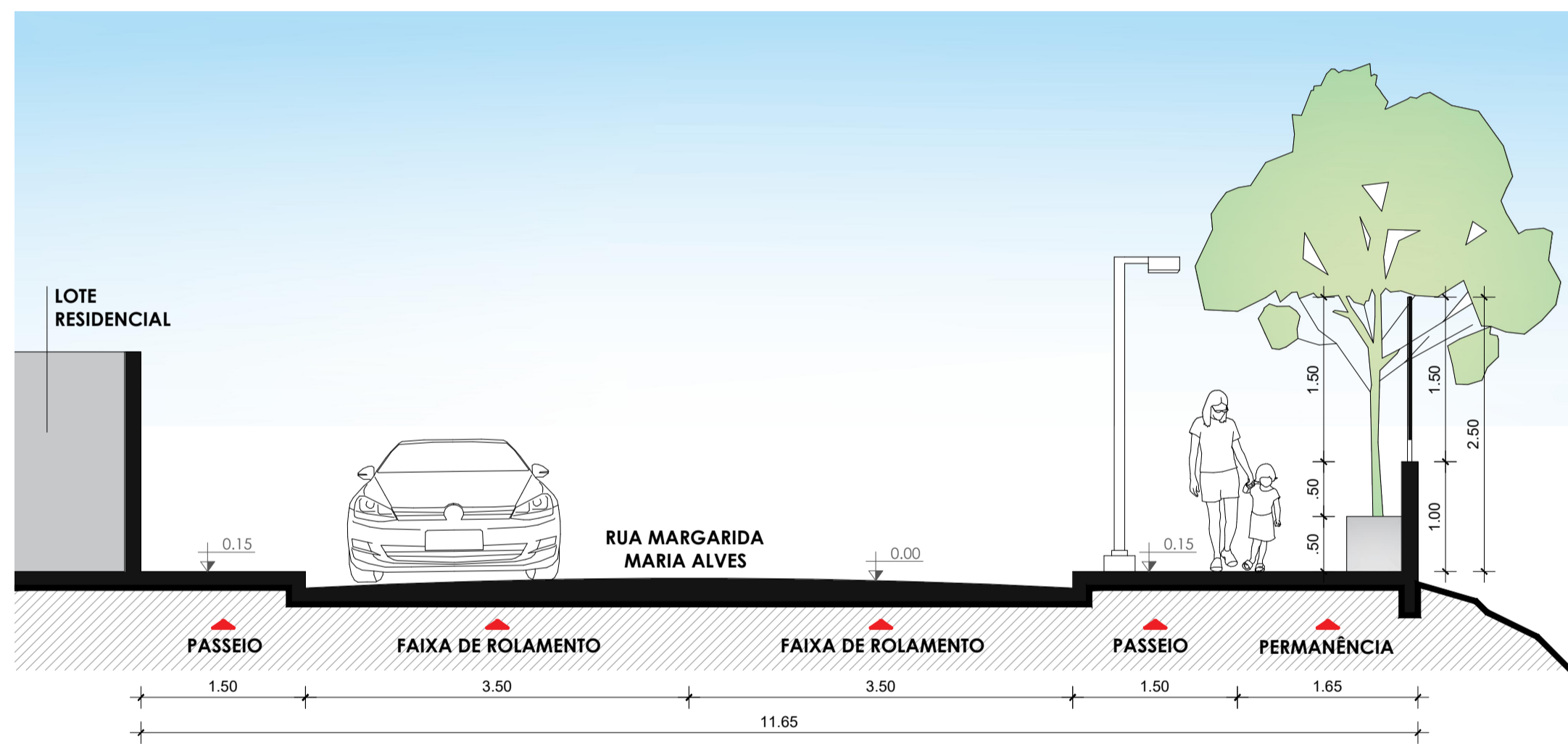


mirante da toca - trecho 07  
escala 1/100

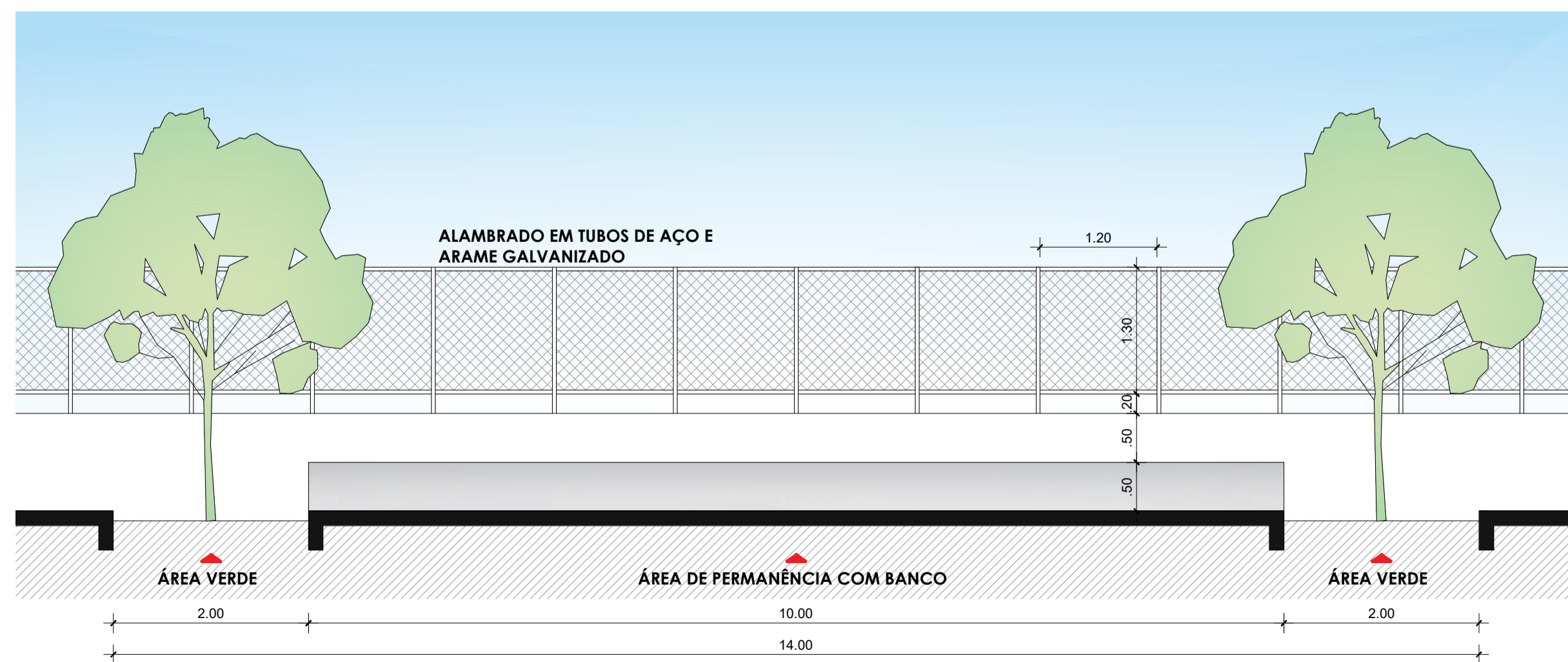
 <p><b>PREFEITURA DE PARNAMIRIM</b></p>	<p>SECRETARIA MUNICIPAL DE OBRAS PÚBLICAS          RUA TENENTE PEDRO BUENO DOS SANTOS, 742          MONTE CASTELO, PARNAMIRIM/RN          CEP: 59146-140 - TELEFONE: (084) 3645-5654          PREFEITO: ROSANO TAVERA          SECRETÁRIO: JOÃO ALBERICO F. DA ROCHA JUNIOR</p>
	<p>ARQUITETO:          Emerson Fernandes Cavalcanti          CAU/RN A77849-1</p>
<p>PROJETO:  <b>MIRANTE DA TOCA</b></p>	
<p>ENDEREÇO:          R. MARGARIDA MARIA ALVES - NOVA PARNAMIRIM, PARNAMIRIM/RN</p>	
<p>CONTEÚDO:          TRECHO 06 e TRECHO 07</p>	
<p>ESCALA:          INDICADA</p>	<p>DATA:          OUTUBRO . 2022</p>
<p>DESENHO:          -</p>	
<p>É proibido, na forma da lei nº 9610 art. 29 do código penal, qualquer modificação, bem como a reprodução total ou parcial deste projeto sem a prévia e expressa autorização dos arquitetos</p>	



**mirante da toca - trecho 08**  
escala 1/100



**PERFIL - RUA MARGARIDA MARIA ALVES**  
escala 1/50



**VISTA - ÁREA DE PERMANÊNCIA**  
escala 1/50

 <p><b>PREFEITURA DE PARNAMIRIM</b></p>	<p>SECRETARIA MUNICIPAL DE OBRAS PÚBLICAS          RUA TENENTE PEDRO BUENO DOS SANTOS, 742          MONTE CASTELO, PARNAMIRIM/RN          CEP: 59146-140 - TELEFONE: 084 3645-5654          PREFEITO: ROSANO TAVERA          SECRETÁRIO: JOAO ALBERICO F. DA ROCHA JUNIOR</p>
	<p>ARQUITETO:          Emerson Fernandes Cavalcanti          CAU/RN A77849-1</p>
<p>PROJETO:  <b>MIRANTE DA TOCA</b></p>	
<p>ENDEREÇO:          R. MARGARIDA MARIA ALVES - NOVA PARNAMIRIM, PARNAMIRIM/RN</p>	
<p>CONTEÚDO:          TRECHO 08, PERFIL DA VIA e VISTA</p>	
<p>ESCALA:          INDICADA</p>	<p>DATA:          OUTUBRO - 2022</p>
<p>DESENHO:          -</p>	
<p>É proibido, na forma da lei nº 9610 art. 29 do código penal, qualquer modificação, bem como a reprodução total ou parcial deste projeto sem a prévia e expressa autorização dos arquitetos.</p>	